

2016

جامعة النجاح الوطنية

اعداد: محمد زيود

التخطيط المكاني للخدمات التعليمية [في الضفة الغربية]

[Type the abstract of the document here. The abstract is typically a short summary of the contents of the document. Type the abstract of the document here. The abstract is typically a short summary of the contents of the document.]

الفهرس:

6	فهرس الاشكال:
6	فهرس الجداول:
7	الاهداء:
8	شكر وتقدير:
9	مقدمة:
9	خلفية تاريخية:
9	رؤية وسياسات قطاع التعليم في فلسطين:
9	رؤية قطاع التعليم:
10	سياسات وزارة التربية والتعليم العالي:
10	المراحل التعليمية (السلم التعليمي):
10	رياض الاطفال:
11	المرحلة الاساسية:
11	المرحلة الثانوية:
11	مرحلة التعليم الجامعي:
12	الموقع والمساحة:
14	السكان:
15	تدرج هرمية المراكز في تقديم الخدمات:
18	لمحة احصائية عن الخدمات التعليمية في الضفة الغربية:
19	المدارس:
20	الكليات والمعاهد:
21	الجامعات:
22	التوزيع المكاني للخدمات التعليمية:
22	المدارس:
22	مدارس الذكور في المرحلة الاساسية:
23	مدارس الاناث في المرحلة الاساسية:
24	المدارس المختلطة في المرحلة الاساسية:
26	مدارس الذكور في المرحلة الثانوية:
27	مدارس الاناث في المرحلة الثانوية:
28	المدارس المختلطة في المرحلة الثانوية:
30	الكليات والمعاهد:
31	الجامعات:

32	دراسة الوضع الحالي للخدمات التعليمية:
32	توزيع الخدمات التعليمية في المحافظات وتقييمها:
32	محافظه جنين:
34	محافظه طوباس:
36	محافظه طولكرم:
38	محافظه نابلس:
40	محافظه قلقيلية:
42	محافظه سلفيت:
43	محافظه اريحا:
45	محافظه رام الله والبيرة:
47	محافظه القدس:
49	محافظه بيت لحم:
50	محافظه الخليل:
53	تحديد النقص من الخدمات التعليمية في الضفة الغربية(2016):
54	المدارس الاساسية:
56	المدارس الثانوية:
58	المعاهد:
59	الجامعات:
60	توزيع المدارس الناقصة على المحافظات:
61	محافظه جنين:
63	محافظه طوباس:
64	محافظه طولكرم:
65	محافظه نابلس:
67	محافظه قلقيلية:
67	محافظه سلفيت:
69	محافظه اريحا:
69	محافظه بيت لحم:
70	محافظه رام الله والبيرة:
71	محافظه القدس:
73	محافظه الخليل:
75	تحديد النقص من الخدمات التعليمية في الضفة الغربية لعام 2025:
75	المدارس الاساسية:

77	المدارس الثانوية:
79	المعاهد:
80	الجامعات:
80	جدول تفصيلي للتجمعات السكانية في الضفة الغربية والخدمات التعليمية لها
122	جدول تفصيلي للمحافظات والخدمات المركزية والإقليمية لها
123	المصادر والمراجع:

فهرس الخرائط

13	خريطة 1: الموقع
14	خريطة 2: توزيع اعداد السكان في الضفة الغربية
17	خريطة 3: توزيع مستويات تقديم الخدمة
18	خريطة 4: توزيع الخدمات التعليمية في الضفة الغربية 2014
19	خريطة 5: اعداد المدارس في المحافظات
20	خريطة 6: اعداد الكليات في محافظات الضفة الغربية
21	خريطة 7: اعداد الجامعات في محافظات الضفة الغربية
22	خريطة 8: توزيع مدارس الذكور في المرحلة الاساسية
23	خريطة 9: توزيع مدارس الاناث في المرحلة الاساسية
24	خريطة 10: توزيع المدارس المختلطة في المرحلة الاساسية
26	خريطة 11: توزيع مدارس الذكور في المرحلة الثانوية
27	خريطة 12: توزيع مدارس الاناث في المرحلة الثانوية
28	خريطة 13: توزيع المدارس المختلطة في المرحلة الثانوية
30	خريطة 14: توزيع الكليات والمعاهد في الضفة الغربية 2014
31	خريطة 15: توزيع الجامعات في الضفة الغربية
32	خريطة 16: توزيع الخدمات التعليمية في محافظة جنين
33	خريطة 17:) تقييم التجمعات السكانية من حيث توفر الخدمة التعليمية في محافظة جنين
34	خريطة 18: توزيع الخدمات التعليمية في محافظة طوباس
35	خريطة 19: تقييم التجمعات السكانية من حيث توفر الخدمة التعليمية في محافظة طوباس
36	خريطة 20:) توزيع الخدمات التعليمية في محافظة طولكرم
37	خريطة 21: تقييم التجمعات السكانية من حيث توفر الخدمة التعليمية في محافظة طولكرم
38	خريطة 22: توزيع الخدمات التعليمية في محافظة نابلس
39	خريطة 23: تقييم التجمعات السكانية من حيث توفر الخدمة التعليمية في محافظة نابلس
40	خريطة 24: توزيع الخدمات التعليمية في محافظة قلقيلية
41	خريطة 25: تقييم التجمعات السكانية من حيث توفر الخدمة التعليمية في محافظة قلقيلية
42	خريطة 26: توزيع الخدمات التعليمية في محافظة سلفيت
43	خريطة 27: تقييم التجمعات السكانية من حيث توفر الخدمة التعليمية في محافظة سلفيت
43	خريطة 28: توزيع الخدمات التعليمية في محافظة اريحا
44	خريطة 29: تقييم التجمعات السكانية من حيث توفر الخدمة التعليمية في محافظة اريحا
45	خريطة 30: توزيع الخدمات التعليمية في محافظة رام الله والبيرة
46	خريطة 31: تقييم التجمعات السكانية من حيث توفر الخدمة التعليمية في محافظة رام الله والبيرة

- 47 خريطة 32: توزيع الخدمات التعليمية في محافظة القدس
- 48 خريطة 33: تقييم التجمعات السكانية من حيث توفر الخدمة التعليمية في محافظة القدس
- 49 خريطة 34: توزيع الخدمات التعليمية في محافظة بيت لحم
- 50 خريطة 35: تقييم التجمعات السكانية من حيث توفر الخدمة التعليمية في محافظة بيت لحم
- 50 خريطة 36: توزيع الخدمات التعليمية في محافظة الخليل
- 51 خريطة 37: تقييم التجمعات السكانية من حيث توفر الخدمة التعليمية في محافظة الخليل
- 52 خريطة 38: تجمعات سكانية لا يوجد بها مدرسة
- 54 خريطة 39: التجمعات التي ينقصها مدارس اساسية وعددها
- 55 خريطة 40: توزيع المدارس الاساسية الناقصة لعام 2016
- 56 خريطة 41: التجمعات التي ينقصها مدارس ثانوية لعام 2016 وعددها
- 57 خريطة 42: توزيع المدارس الثانوية الناقصة لعام 2016
- 58 خريطة 43: توزيع المعاهد الموجودة والناقصة لعام 2016
- 60 خريطة 44: توزيع الجامعات الموجودة على اقاليم الضفة الغربية لعام 2016
- 61 خريطة 45: توزيع المدارس الاساسية الناقصة في محافظة جنين لعام 2016
- 62 خريطة 46: توزيع المدارس الثانوية الناقصة في محافظة جنين لعام 2016
- 62 خريطة 47: توزيع المدارس الناقصة في مخيم جنين لعام 2016
- 63 خريطة 48: توزيع المدارس الاساسية الناقصة في محافظة طوباس لعام 2016
- 64 خريطة 49: توزيع المدارس الناقصة في محافظة طولكرم لعام 2016
- 65 خريطة 50: توزيع المدارس الناقصة في مخيمات مدينة طولكرم لعام 2016
- 66 خريطة 51: توزيع المدارس الاساسية الناقصة في محافظة نابلس لعام 2016
- 66 خريطة 52: توزيع المدارس الناقصة في مخيمات مدينة نابلس لعام 2016
- 67 خريطة 53: توزيع المدارس الناقصة في محافظة قلقيلية لعام 2016
- 68 خريطة 54: توزيع المدارس الناقصة في محافظة سلفيت لعام 2016
- 69 خريطة 55: توزيع المدارس الناقصة في محافظة اريحا لعام 2016
- 70 خريطة 56: توزيع المدارس الثانوية الناقصة في محافظة جنين لعام 2016
- 71 خريطة 57: توزيع المدارس الاساسية الناقصة في محافظة رام الله والبيرة لعام 2016
- 71 خريطة 58: توزيع المدارس الثانوية الناقصة في محافظة رام الله والبيرة لعام 2016
- 72 خريطة 59: توزيع المدارس الاساسية الناقصة في محافظة القدس لعام 2016
- 72 خريطة 60: توزيع المدارس الثانوية الناقصة في محافظة القدس لعام 2016
- 73 خريطة 61: توزيع المدارس الناقصة في مدينة القدس لعام 2016
- 74 خريطة 62: توزيع المدارس الاساسية الناقصة في محافظة الخليل لعام 2016
- 74 خريطة 63: توزيع المدارس الثانوية الناقصة في محافظة الخليل لعام 2016
- 75 خريطة 64: التجمعات التي ينقصها مدارس اساسية لعام 2025
- 76 خريطة 65: توزيع المدارس الاساسية الناقصة في الضفة الغربية لعام 2025
- 77 خريطة 66: التجمعات التي ينقصها مدارس ثانوية لعام 2025
- 78 خريطة 67: توزيع المدارس الثانوية الناقصة في الضفة الغربية لعام 2025
- 79 خريطة 68: توزيع المعاهد الناقصة في الضفة الغربية لعام 2025

فهرس الأشكال:

- شكل 1: معايير تصنيف الخدمات التعليمية..... 12
- شكل 2: عدد السكان في محافظات الضفة الغربية*1000 15
- شكل 3: مراكز تقديم الخدمة ونسبتها 16
- شكل 4: اعداد المدارس في المرحلة الاساسية..... 25
- شكل 5: اعداد المدارس في المرحلة الثانوية..... 29
- شكل 6: اعداد الخدمات التعليمية في محافظة جنين..... 33
- شكل 7: اعداد الخدمات التعليمية في محافظة طوباس..... 34
- شكل 8: الخدمات التعليمية في محافظة طولكرم..... 36
- شكل 9: الخدمات التعليمية في محافظة نابلس..... 38
- شكل 10: الخدمات التعليمية في محافظة قلقيلية..... 40
- شكل 11: الخدمات التعليمية في محافظة سلفيت..... 42
- شكل 12: الخدمات التعليمية في محافظة اريحا..... 44
- شكل 13: الخدمات التعليمية في محافظة رام الله والبيرة..... 45
- شكل 14: الخدمات التعليمية في محافظة القدس..... 47
- شكل 15: الخدمات التعليمية في محافظة بيت لحم..... 49
- شكل 16: الخدمات التعليمية في محافظة الخليل..... 51

فهرس الجداول:

- جدول 1:الخدمات المفروض تواجدها بالنسبة لمراكز تقديم الخدمة..... 16
- جدول 2: الخدمات التعليمية المفروض تواجدها فية المراكز..... 32
- جدول 3: الوضع الحالي للخدمات التعليمية بالنسبة لمراكز الخدمة..... 53
- جدول 4: معايير حساب اعداد الخدمات التعليمية بالنسبة لعدد السكان..... 54
- جدول 5: عدد السكان وعدد الجامعات في اقاليم الضفة الغربية لعام 2016..... 59

الى امي وابي

الى اهلي وعشيرتي

الى اصدقائي

الى اساتذتي

الى زملائي وزميلاتي

الى الشموع التي تحترق لتضيئ الآخرين

الى كل من علمني حرفا

اهدي هذا البحث المتواضع راجيا من المولى عز وجل

ان يجد القبول والنجاح

شكر وتقدير:

الحمد لله الذي انار لنا درب العلم والمعرفة واعاننا على اداء هذا الواجب ووفقتنا الى انجاز هذا العمل .

اتوجه بجزيل الشكر والامتنان الى كل من ساعدني من قريب او من بعيد على انجاز هذا العمل وفي تذليل ما واجهته من صعوبات، واطمئن بالذكر الدكتور علي عبد الحميد الذي لم يبخل علي بتوجيهاته ونصائحه القيمة التي كانت عوناً لي في اتمام هذا البحث.

ولا يفوتني ان اشكر كل موظفي قسم التخطيط العمراني في جامعة النجاح الوطنية من اساتذة ومساعدين.

مقدمة:

تعتبر الخدمات التعليمية واحدةً من أهم الخدمات العامة التي لا بد من توفيرها لأفراد أي تجمع سكاني، إذ أن قطاع التعليم من أهم القطاعات المرتبطة ببناء المستقبل وتحقيق النهضة والتنمية الشاملة؛، لذلك تسعى الحكومات جاهدة إلى توفير المؤسسات التعليمية بكافة مراحلها من أجل تسريع عجلة تقدمها وازدهارها، إذ تقاس درجة تقدم وتحضر الشعوب بما يتوفر من خدمات لأفرادها، لكن ليس بكمية هذه الخدمات فقط وإنما بنوعية هذه الخدمات ومدى مطابقتها للمعايير والمواصفات الدولية .

وفي شهر اب من العام 1994م انتقلت صلاحيات النظام التعليمي في الاراضي الفلسطينية من ايدي السلطات المحتلة (اسرائيل) الى السلطة الوطنية الفلسطينية، وكانت تلك المرة الاولى التي يصبح فيها نظام التعليم في فلسطين تحت اشراف سلطة وطنية.

ومن المهم ذكره ان مهمة السلطة الوطنية وبالاخص وزارة التربية والتعليم المتمثلة في توفير الخدمات التعليمية للفلسطينيين محفوفة بصعاب وعقبات عديدة. وتتمثل ابرز هذه العقبات، التي ثبّطت الجهود التنموية وجودة الخدمات التعليمية، في العوامل السياسية العديدة التي سادت على مدار عقود عدة من السيطرة الاجنبية. وهذا ما يسترعي الاهتمام لمحاولة تخطي تلك العقبات وازالتها لاستعادة جودة التعليم وملاءمته، للتمكن من مجاراة الانظمة التعليمية الخارجية.

خلفية تاريخية:

اعتنى الفلسطينيون بالتعليم، وقد ظهر اعتناؤهم هذا جلياً في الرغبة الشعبية الجامعة في إرسال أولادهم إلى المدارس منذ عشرات السنين، من المعلوم أن فلسطين لم تكن يوماً بلداً مستقلاً يدير شؤونه كباقي دول العالم، فقد خضعت كغيرها من الدول العربية للاستعمار، و طبقت في فلسطين سياسة التعليم التي انتهجتها الحكومات الاستعمارية، والتي تميزت بعدم التشجيع عليه وقصوره على طبقة الأغنياء القادرين على تعليم أبنائهم نظراً للكلفة الباهظة للتعليم. ويمكن تقسيم مراحل تطور التعليم في فلسطين الى اربعة مراحل، وهي:

1. اخر الخلافة العثمانية – عهد الانتداب البريطاني.
2. فترة 1948م – 1967م.
3. فترة 1967م – 1993م.
4. فترة 1994م – الى وقتنا الحاضر.

رؤية وسياسات قطاع التعليم في فلسطين:

رؤية قطاع التعليم:

"تهيئة إنسان فلسطيني يعتز بدينه وقوميته ووطنه وثقافته العربية والإسلامية، ويسهم في نهضة مجتمعه، ويسعى للمعرفة والإبداع، ويتفاعل بايجابية مع متطلبات التطور العلمي و التكنولوجي، وقادر على المنافسة في المجالات العلمية والعملية؛ ومنفتح على الثقافات والأسواق الإقليمية والعالمية، وقادر على بناء مجتمع يقوم على العدالة الاجتماعية للنوع الاجتماعي، والتمسك بالقيم الإنسانية والتسامح الديني، والنهوض بنظام التعليم العالي الذي يتميز بسهولة الالتحاق به، وتنوع برامج، وتعدد مستوياته، ومرورته، وكفاءته، وفعاليته، واستدامته، واستجابته للاحتياجات المحلية، وجودته". (وزارة التربية والتعليم).

سياسات وزارة التربية والتعليم العالي:

- التعليم للجميع: بتوفير التعليم الجيد لجميع الأطفال في سن المدرسة
- التركيز على النوعية: التركيز على تحسين نوعية التعليم في الفترة المقبلة.
- النوع الاجتماعي: اتخاذ تدابير إضافية لجسر الفجوات المتبقية بين الإناث والذكور في معدلات الالتحاق وعلى جميع المستويات ولجميع أنواع التعليم.
- الحد من الفقر: إيلاء اهتمام خاص بالفقراء من خلال توفير الخدمات التعليمية في المناطق المهمشة والأكثر فقرا.
- الطلبة ذوو الاحتياجات الخاصة: بذل جهود إضافية في مجال التعليم الجامع.
- المواءمة والربط مع التنمية الاجتماعية والاقتصادية: ربط التعليم مع سوق العمل واحتياجات المجتمع.
- العلوم والتكنولوجيا: تحسين دراسة العلوم والتكنولوجيا وتوسيع استخدام تكنولوجيا المعلومات والاتصالات في التعليم.
- دور القطاع الخاص: دمج وإشراك القطاع الخاص في مجال التعليم.
- تحسين الشراكات: التنسيق والتعاون مع وكالة الغوث وتعزيز العلاقة مع القطاع الخاص وشركاء التطوير الدوليين.
- القدرة على التخطيط والتنظيم: تطوير نظم دعم القرار ومهارات التخطيط وتنفيذ وإدارة الخطة، وتطوير استراتيجية للتدريب في المجالات ذات العلاقة.
- اللامركزية وإعادة هيكلة الوزارة: سيتم اتخاذ إجراءات للتوجه نحو اللامركزية.
- القدس: سيحظى التعليم في القدس باهتمام خاص ولا سيما في مجال توفير الغرف الصفية والمدارس.

المراحل التعليمية (السلم التعليمي):

يتكون السلم التعليمي في فلسطين من عدد من المراحل الرئيسية التي لا بد من المرور بها لاستكمال التعليم، وهذه المراحل هي:

رياض الاطفال:

تعتبر هذه المرحلة مهمة في حياة كل طفل، حيث انها تعتبر مرحلة التعليم ما قبل المدرسي. وهي تستمر لمدة سنتين وتستهدف الاطفال في الفئة العمرية (4-5) سنوات، وتقوم مؤسسات محلية ومؤسسات اهلية ودولية بتقديم الخدمات التعليمية خلال تلك المرحلة. وسيتم اخراج هذه المرحلة من الدراسة.

المرحلة الأساسية:

تمتد هذه المرحلة على مدار 10 سنوات، وتستهدف الاطفال في الفئة العمرية (6-15) سنة. قبل عام 1994 كانت هذه المرحلة تقسم الى مرحلتين- المرحلة الابتدائية والمرحلة الاعدادية- الا ان وزارة التربية والتعليم قامت بتوحيد هاتين المرحلتين ضمن المرحلة الاساسية.

والتعليم في هذه المرحلة اجباري ومعفي تماما من اية رسوم في مدارس وكالة الغوث وتشغيل اللاجئين الفلسطينيين. اما المدارس الحكومية فانها تتقاضى رسوما رمزية (60 شيقل) من طلاب هذه المرحلة. اما فيما يتعلق بالمدارس الخاصة فانها تستوفي اقساطا ورسوما كاملة مقابل خدماتها.

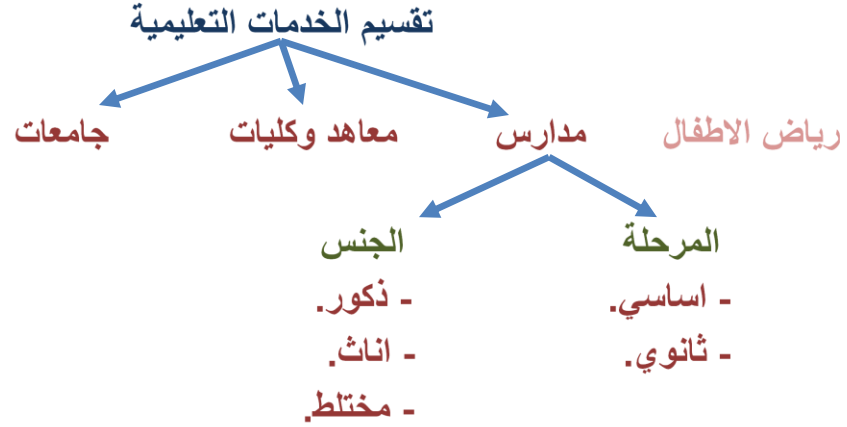
المرحلة الثانوية:

هنالك نوعين من المدارس الثانوية: المدارس الاكاديمية والمدارس المهنية. وتبلغ فترة الدراسة في كل منهما سنتين. ويتألف البرنامج الاكاديمي من ثلاث فروع: العلمي والادبي والتجاري، اما البرنامج المهني فانه يتكون ايضا من اربعة فروع: صناعي، زراعي، تمريضي، فندقي. ويتقدم الطلاب في نهاية هذه المرحلة الى امتحان شهادة الدراسة الثانوية العامة (التوجيهي). (Duhou 1997)

مرحلة التعليم الجامعي:

تتألف هذه المرحلة من اربعة سنوات دراسية او اكثر ضمن برامج دراسية مختلفة تقدمها الجامعات، التعليم العالي هو مرحلة عليا من التعليم ويختلف عن التعليم المدرسي حيث يتعلم الطالب في مجال متخصص يؤهله للعمل في أحد ميادين العمل بعد أن ينال إحدى الشهادات في تخصص معين أثناء دراسته الجامعية. وفي معظم جامعات العالم ينقسم التعليم إلى ثلاثة مراحل بإمكان الطالب أن ينهي دراسته عند نهاية اي منها عند نجاحه:

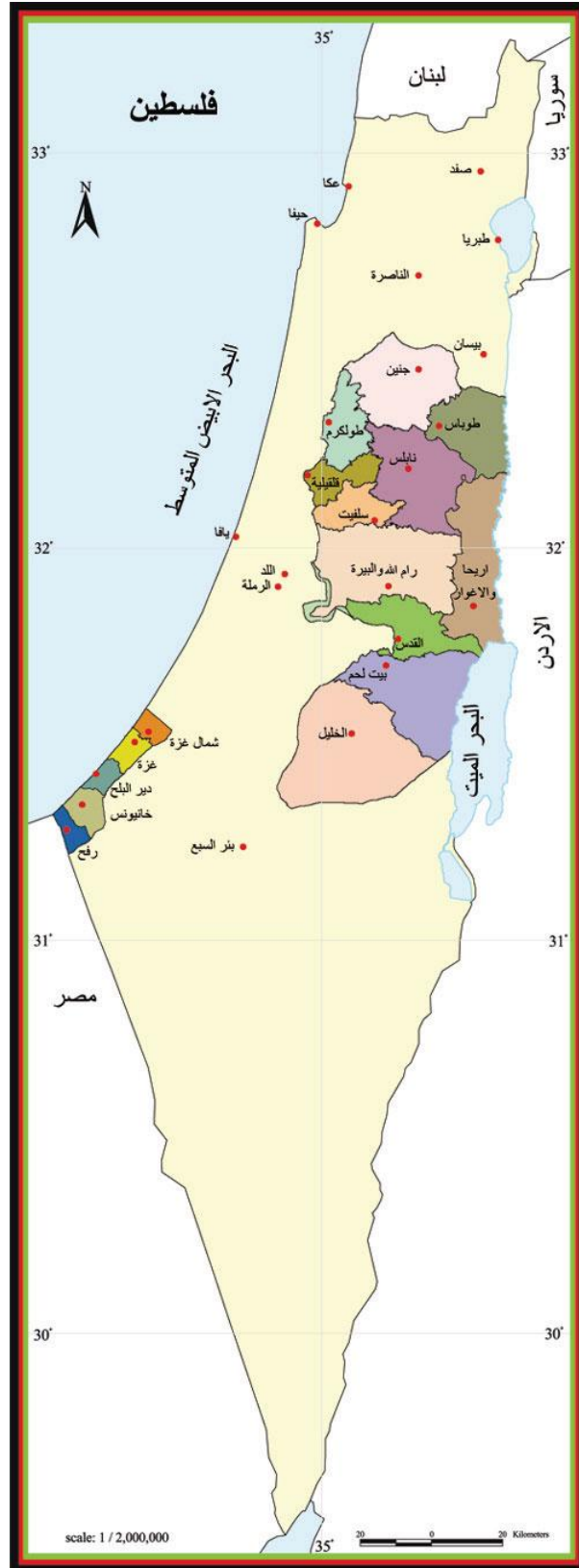
- (a) المرحلة الأولى البكالوريوس: يمضي فيه الطالب من أربعة إلى خمس سنوات حسب التخصص الذي اختاره.
- (b) المرحلة الثانية : الماجستير يمضي فيه الطالب من سنة إلى اثنتين حسب التخصص الذي اختاره وحسب نشاطه وحسب نظام الجامعة.
- (c) المرحلة الثالثة : الدكتوراه يمضي فيه الطالب من سنة إلى اثنتين حسب التخصص الذي اختاره وحسب نشاطه وحسب نظام الجامعة وفي نهاية المدة عليه تقديم رسالة بحثية تناقشه فيها لجنة من اساتذة الجامعة تقرر ما إذا يمنح درجة الدكتوراه في الفلسفة في التخصص الذي اختاره.



شكل 1: معايير تصنيف الخدمات التعليمية

الموقع والمساحة:

تقع الضفة الغربية غرب الأردن، فهو يحدها من الشرق، وتحيط بها "إسرائيل" من الشمال والغرب والجنوب. وقد سمته السلطات الأردنية بـ"الضفة الغربية" لأنها تقع إلى الغرب من نهر الأردن، بينما تقع معظم أراضي المملكة الأردنية الهاشمية شرقي النهر. ويتأثر المناخ فيها بعوامل السطح والموقع، وإجمالاً فإن فلسطين تقع ضمن إقليم مناخ البحر المتوسط الذي يمتاز باعتداله، وهو حار جاف صيفاً وبارد ممطر شتاءً. وتشكل مساحة الضفة الغربية ما يقارب 21% من مساحة (فلسطين التاريخية من النهر إلى البحر)، أي حوالي 5655 كلم²، وتشمل جبال نابلس وجبال القدس بما في ذلك الجزء الشرقي من مدينة القدس وجبال الخليل وغربي غور الأردن. وتشكل أراضي الضفة الغربية (بما فيها القدس الشرقية) مع قطاع غزة الدولة الموعودة للشعب الفلسطيني، والتي احتلتها "إسرائيل" بعد حرب 1967 وتفاوض على إقامتها السلطة الفلسطينية منذ عام 1994.

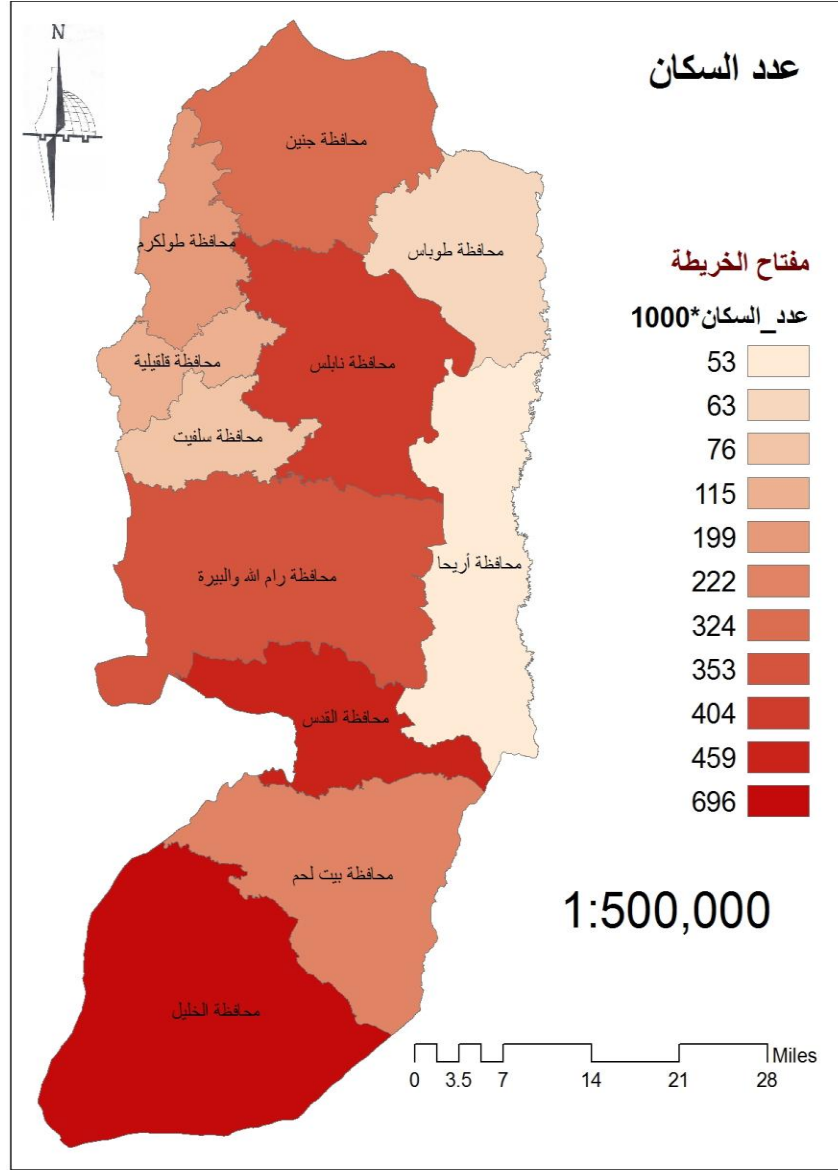


خريطة 1: الموقع

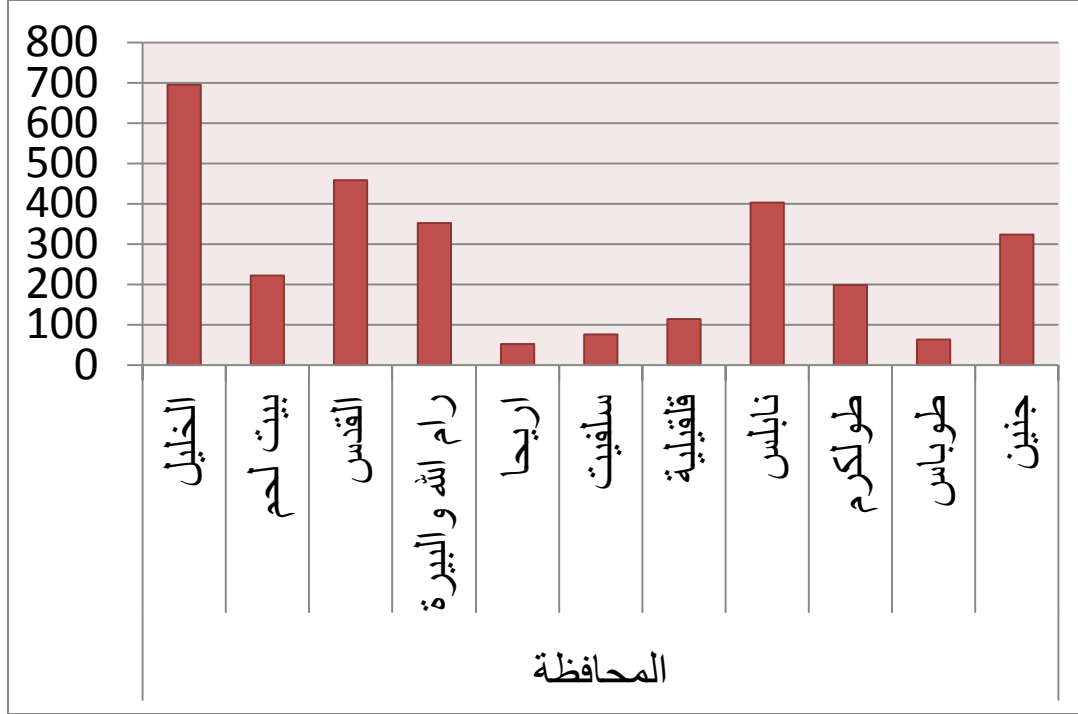
السكان:

يقطن المنطقة خليط من السكان الأصليين وللاجئي عام 1948، وقد حاز أغلبيتهم حتى عام 1988 الجنسية الأردنية.

وبحسب تقديرات الجهاز الإحصائي الفلسطيني للعام 2013، فإن عدد فلسطيني الضفة الغربية يقدر بـ 2.8 مليون فلسطيني.



خريطة 2: توزيع اعداد السكان في الضفة الغربية



شكل 2: عدد السكان في محافظات الضفة الغربية*1000

تدرج هرمية المراكز في تقديم الخدمات:

بناء على دراسة مراكز الخدمة العامة التي قامت بها وزارة الحكم المحلي، تم تقسيم التجمعات السكانية في الضفة الغربية الى عدد من المستويات بناء على مستوى تقديمها للخدمات. وايضا تحديد هذه الخدمات بناء على هذه المراكز والقطاعات الخدماتية المفروض تواجدها في التجمعات.

وهذه المستويات:

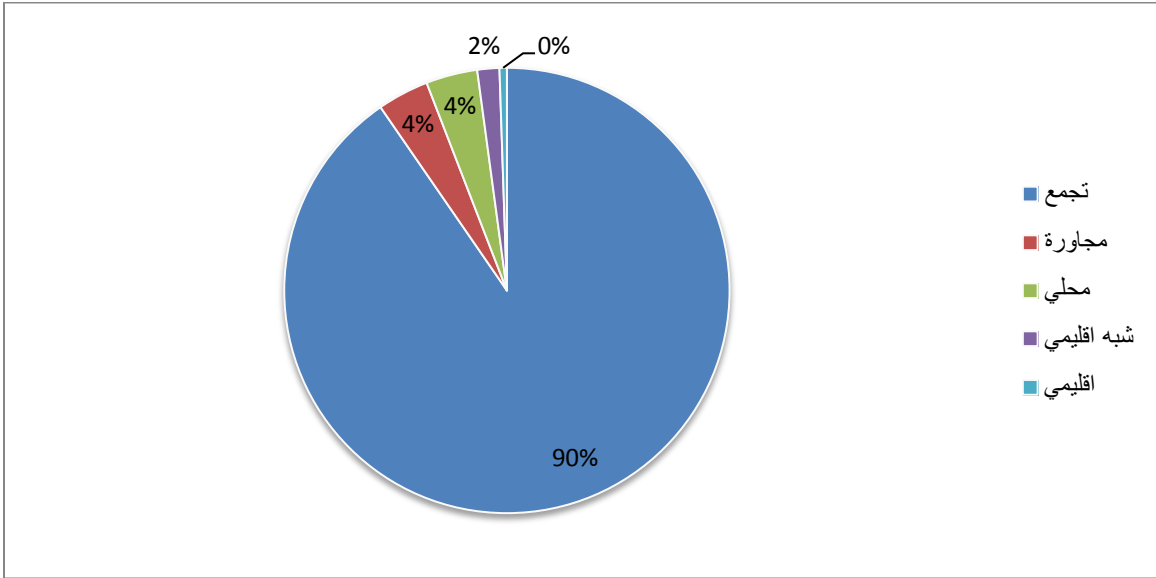
- مركز اقليمي.
- مركز شبه اقليمي.
- مركز محلي.
- مركز مجاورة.
- تجمع (ليس من المستويات وانما تم وضعه من اجل اكمال الدراسة على التجمعات الاخرى).

اما بالنسبة للخدمات، في مبينة في الجدول التالي:

مجاورة	المستوى			الخدمة
	محلي	شبه اقليمي	اقليمي	
X	X	X	X	رياض اطفال
	X	X	X	مدارس اساسية
	X	X	X	مدارس ثانوية
			X	معاهد
			X	جامعات

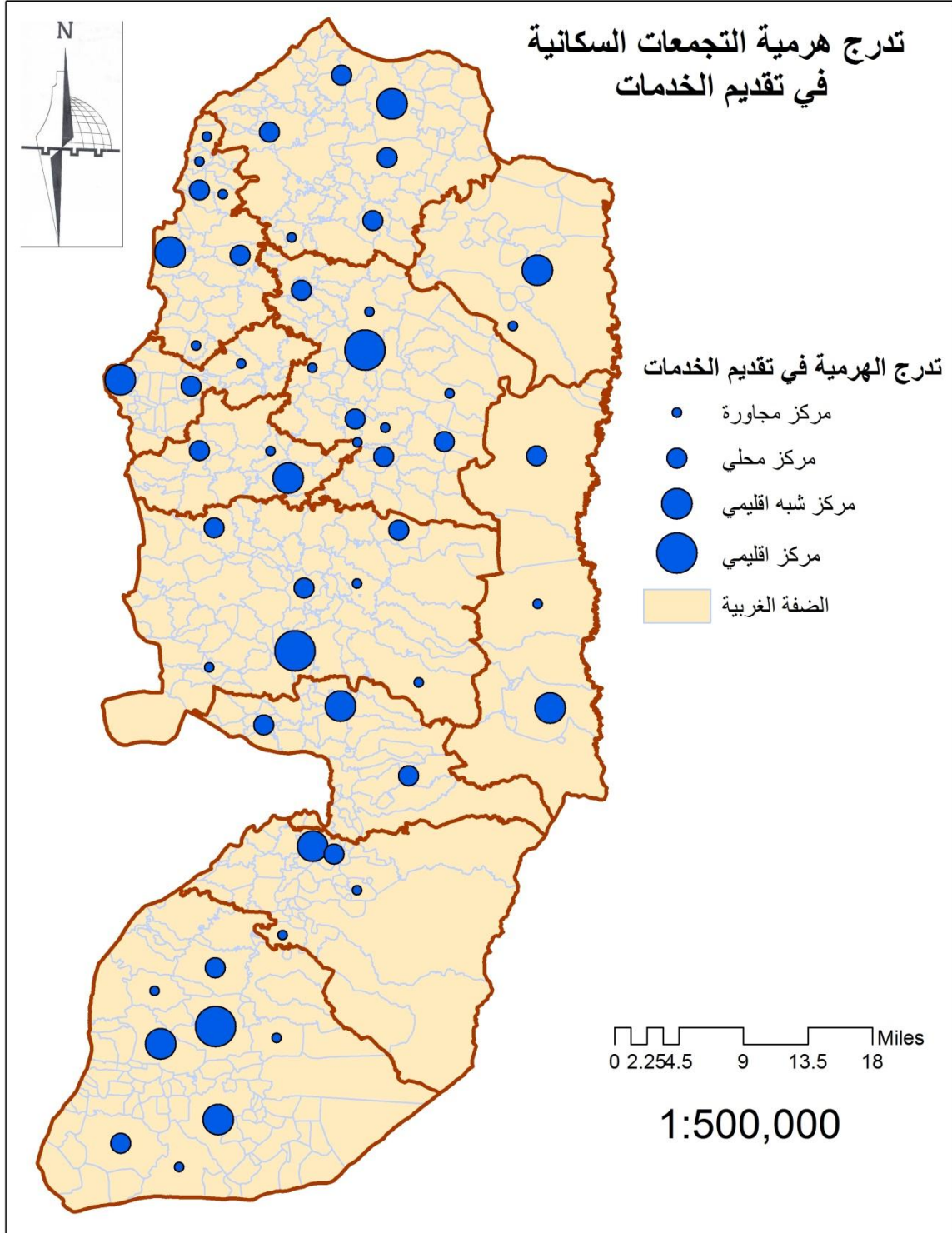
جدول 1: الخدمات المفروض تواجدها بالنسبة لمراكز تقديم الخدمة

والشكل التالي يبين نسبة المراكز في كل مستوى.



شكل 3: مراكز تقديم الخدمة ونسبتها

والخريطة التالية توضح التوزيع الجغرافي لهذه المراكز.



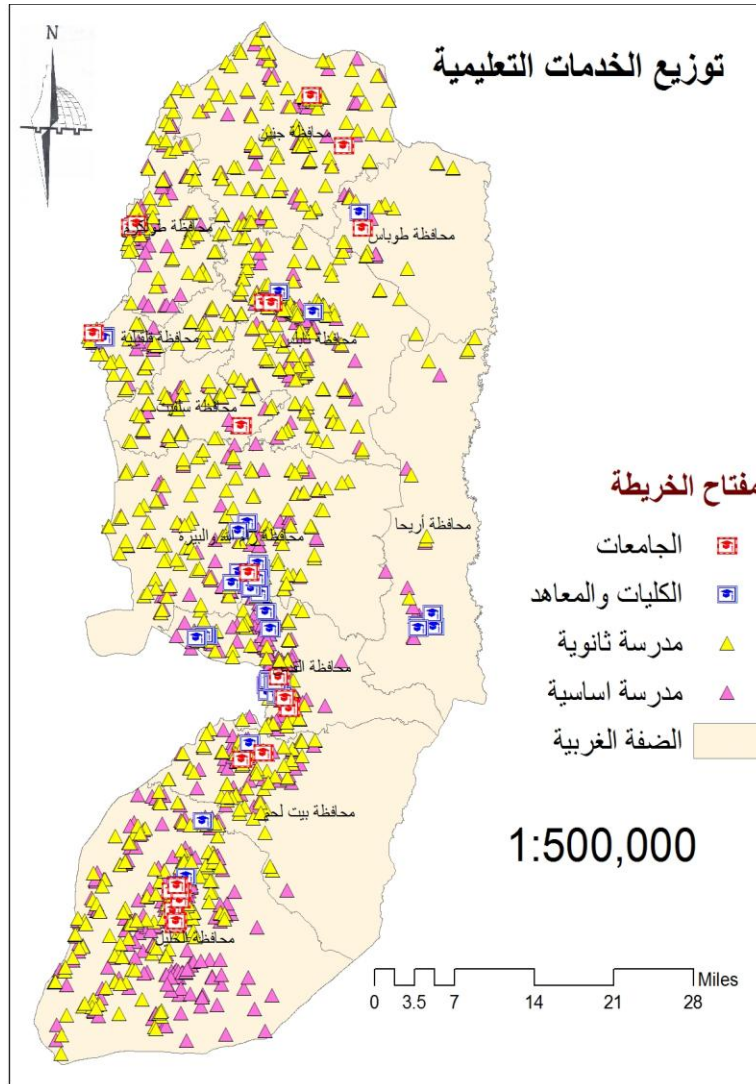
خريطة 3: توزيع مستويات تقديم الخدمة

لمحة احصائية عن الخدمات التعليمية في الضفة الغربية:

تشرف وزارة التربية والتعليم في الضفة الغربية على الخدمات التعليمية، التي يتم تقديمها من خلال عدد من المؤسسات والجهات المعنية بهذا المجال.

ويتم تقديم هذه الخدمات من خلال عدد من المؤسسات، وهي على النحو التالي:

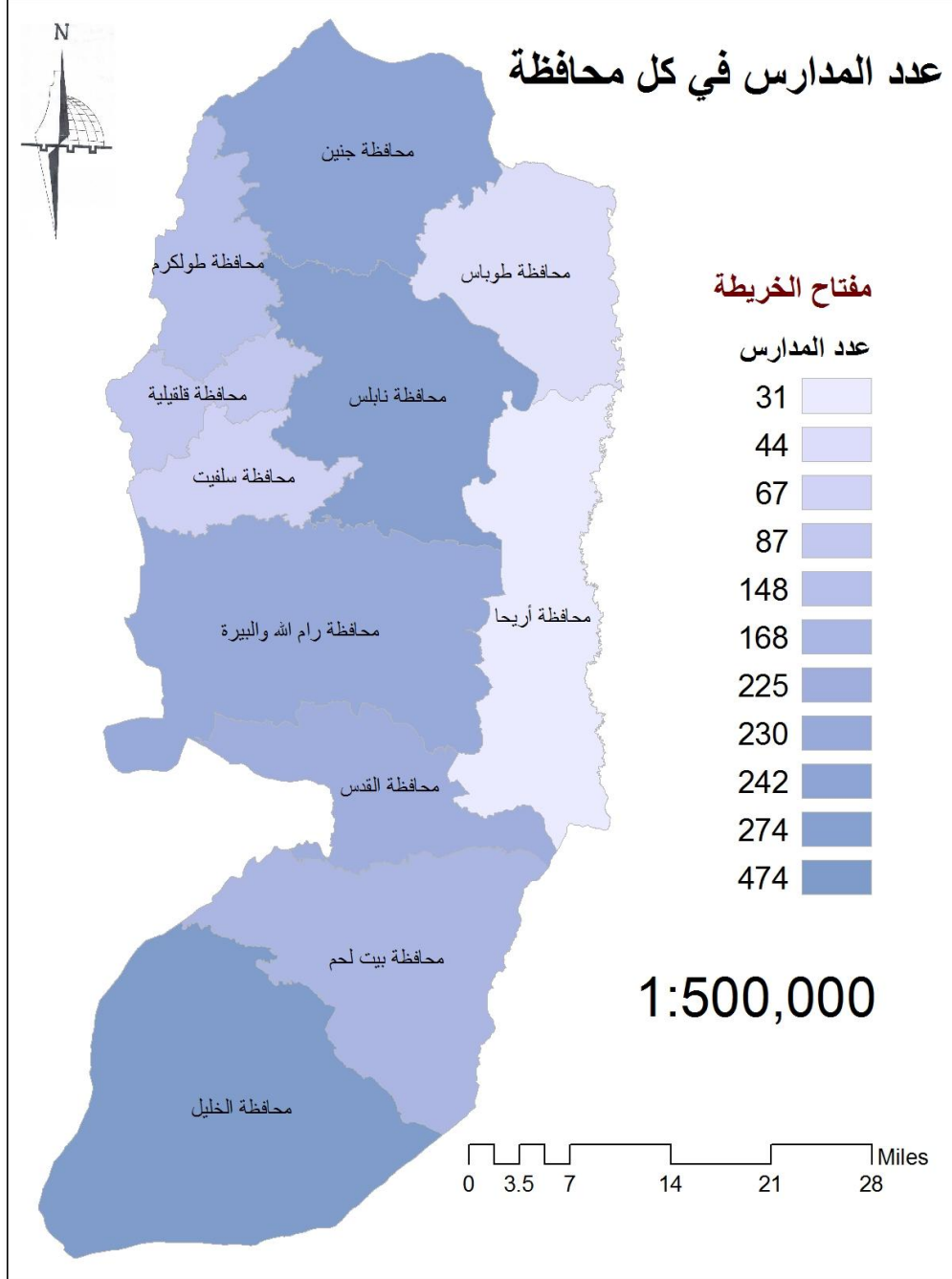
- مدارس اساسية: 1145 مدرسة.
- مدارس ثانوية: 847 مدرسة.
- كليات ومعاهد: 52 كلية.
- جامعات: 27 جامعة.



خريطة 4: توزيع الخدمات التعليمية في الضفة الغربية 2014

المدارس:

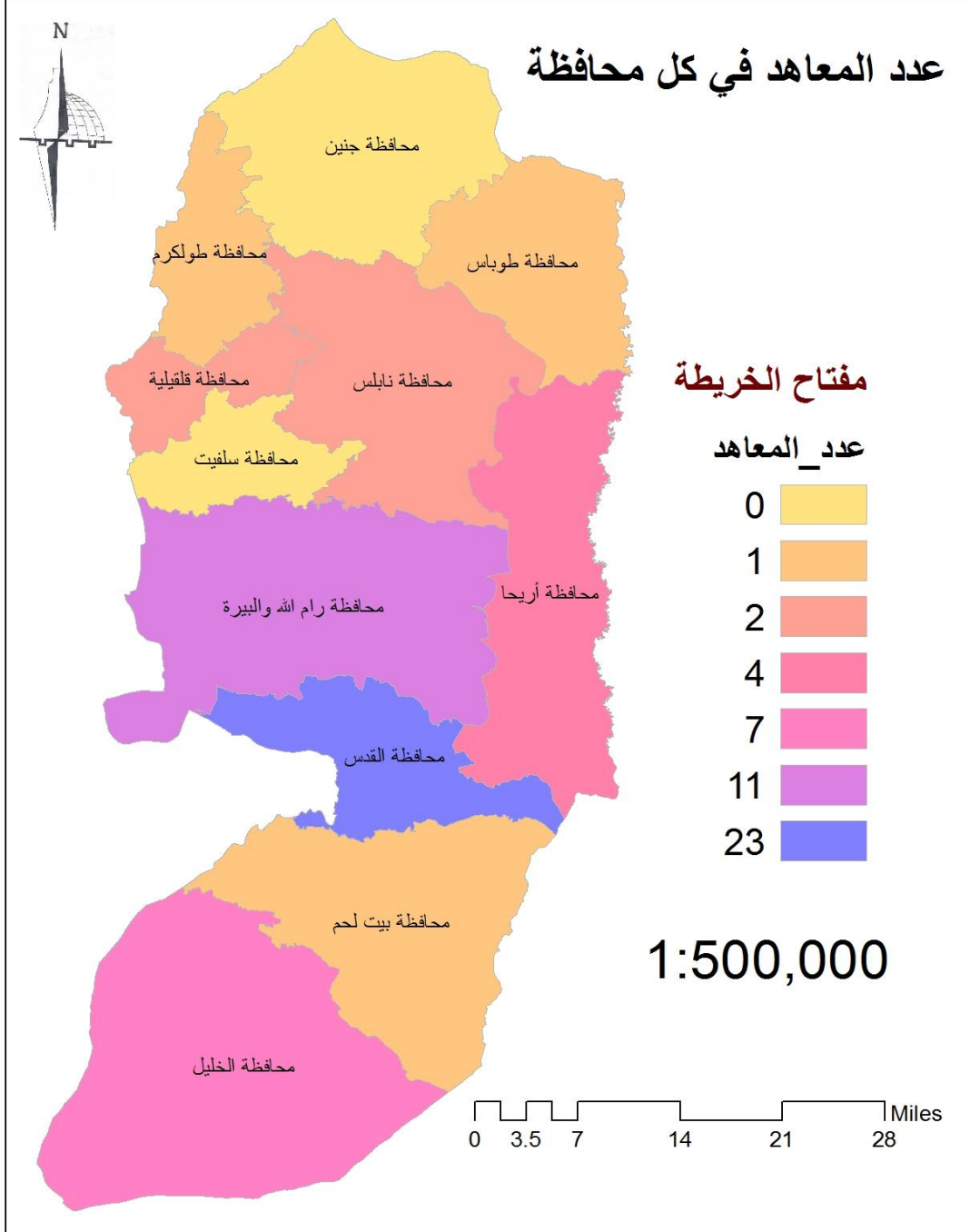
بلغ عدد المدارس في الضفة الغربية 1992 مدرسة موزعة على المحافظات كما تبين الخريطة.



خريطة 5: اعداد المدارس في المحافظات

الكليات والمعاهد:

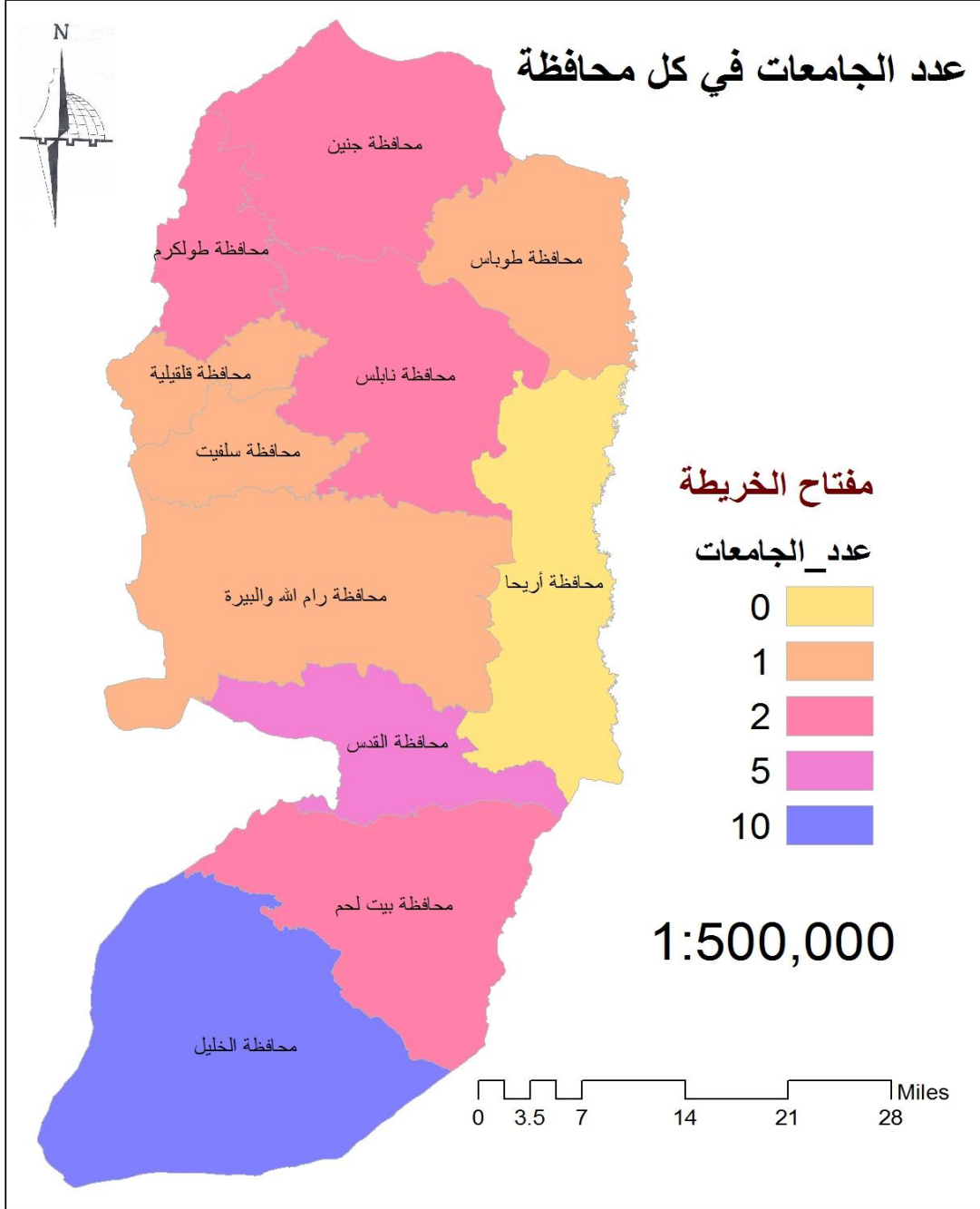
بلغ عدد المعاهد في الضفة الغربية 52 معهد موزعة على المحافظات وهي كما تبينها الخريطة.



خريطة 6: اعداد الكليات في محافظات الضفة الغربية

الجامعات:

بلغ عدد الجامعات في الضفة الغربية 27 جامعة موزعة على المحافظات كما تبين الخريطة.



خريطة 7: اعداد الجامعات في محافظات الضفة الغربية

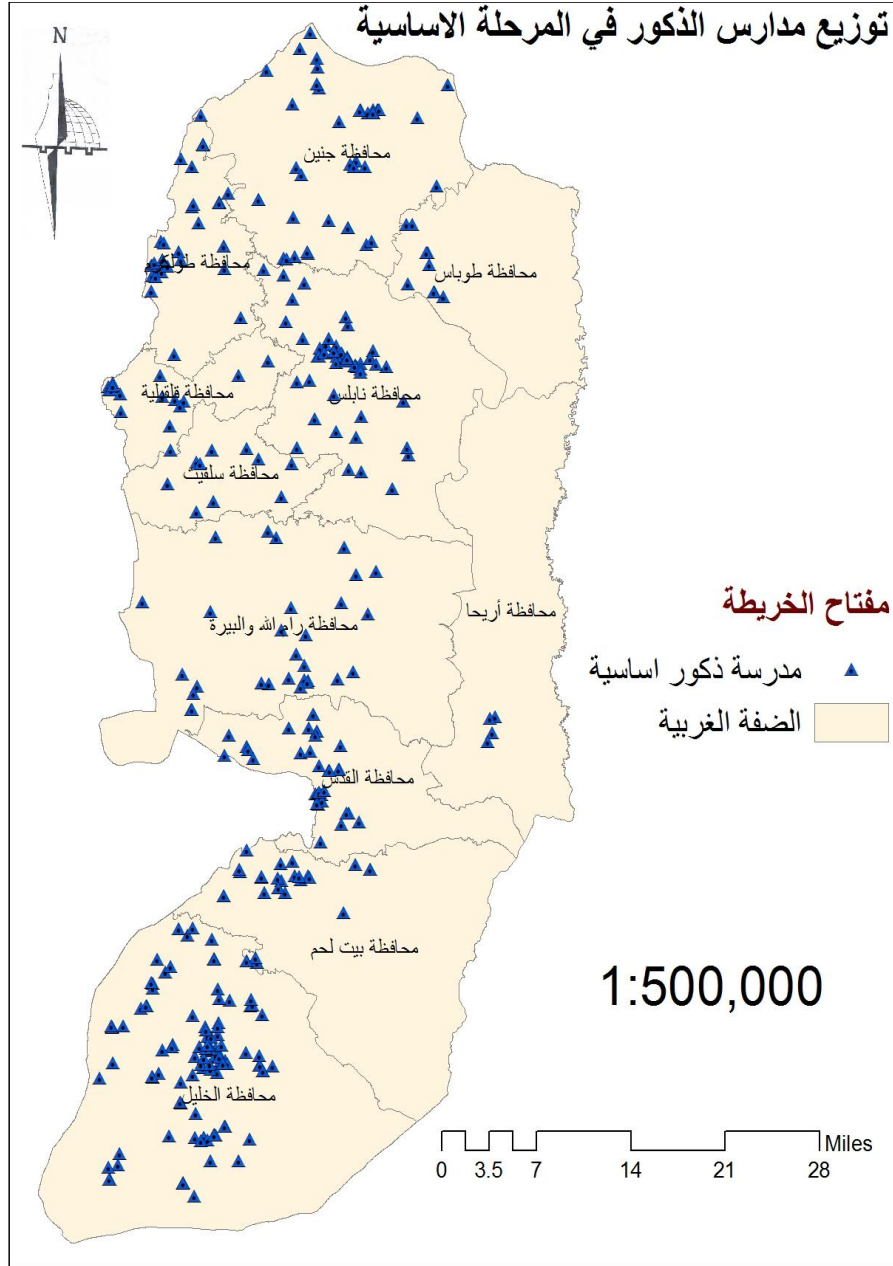
التوزيع المكاني للخدمات التعليمية:

المدارس:

تم تصنيف المدارس بناء على المرحلة التعليمية التي تقدمها المدرسة (اساسي، ثانوي)، وعلى جنس المدرسة (ذكور، اناث، مختلطة). والخرائط التالية توضح التوزيع الجغرافي للمدارس بناء على هذه التصنيفات.

مدارس الذكور في المرحلة الاساسية:

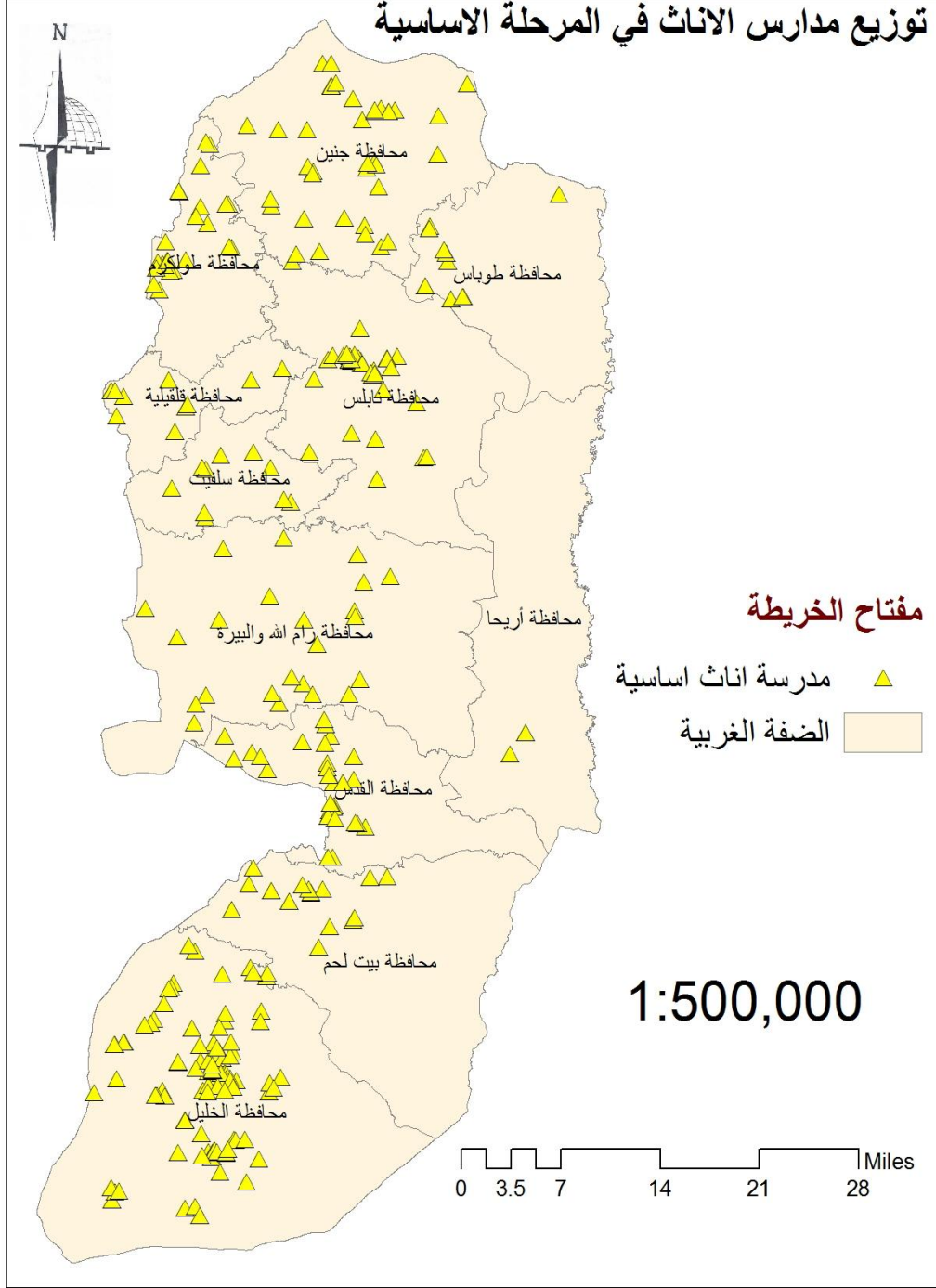
بلغ عدد مدارس الذكور في المرحلة الاساسية 366 مدرسة موزعة على محافظات الضفة الغربية، والخرائط التالية توضح التوزيع الجغرافي لهذه المدارس.



خريطة 8: توزيع مدارس الذكور في المرحلة الاساسية

مدارس الاناث في المرحلة الاساسية:

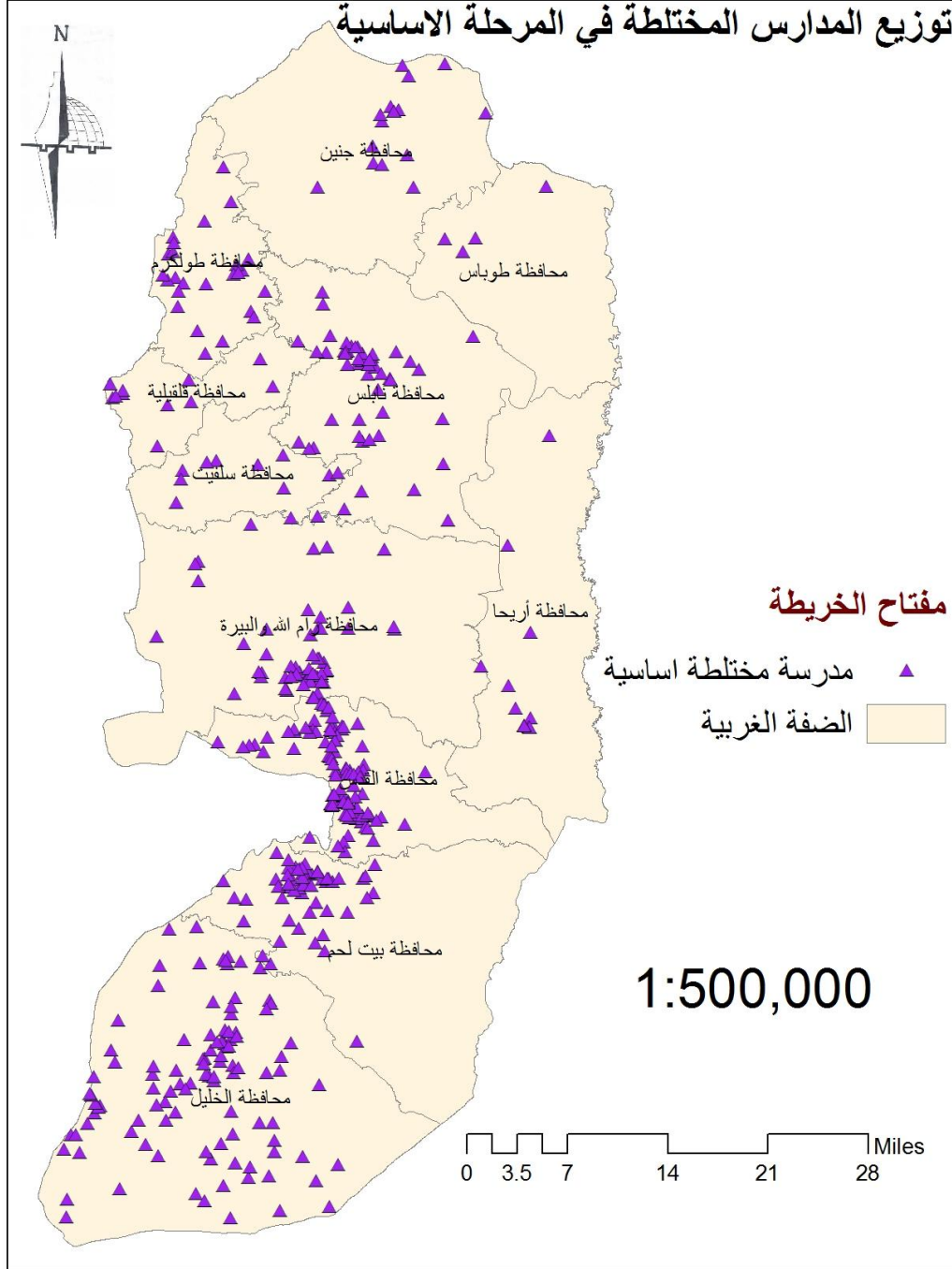
بلغ عدد مدارس الاناث في المرحلة الاساسية 318 مدرسة موزعة على محافظات الضفة الغربية، والخريطة التالية توضح التوزيع الجغرافي لهذه المدارس.



خريطة 9: توزيع مدارس الاناث في المرحلة الاساسية

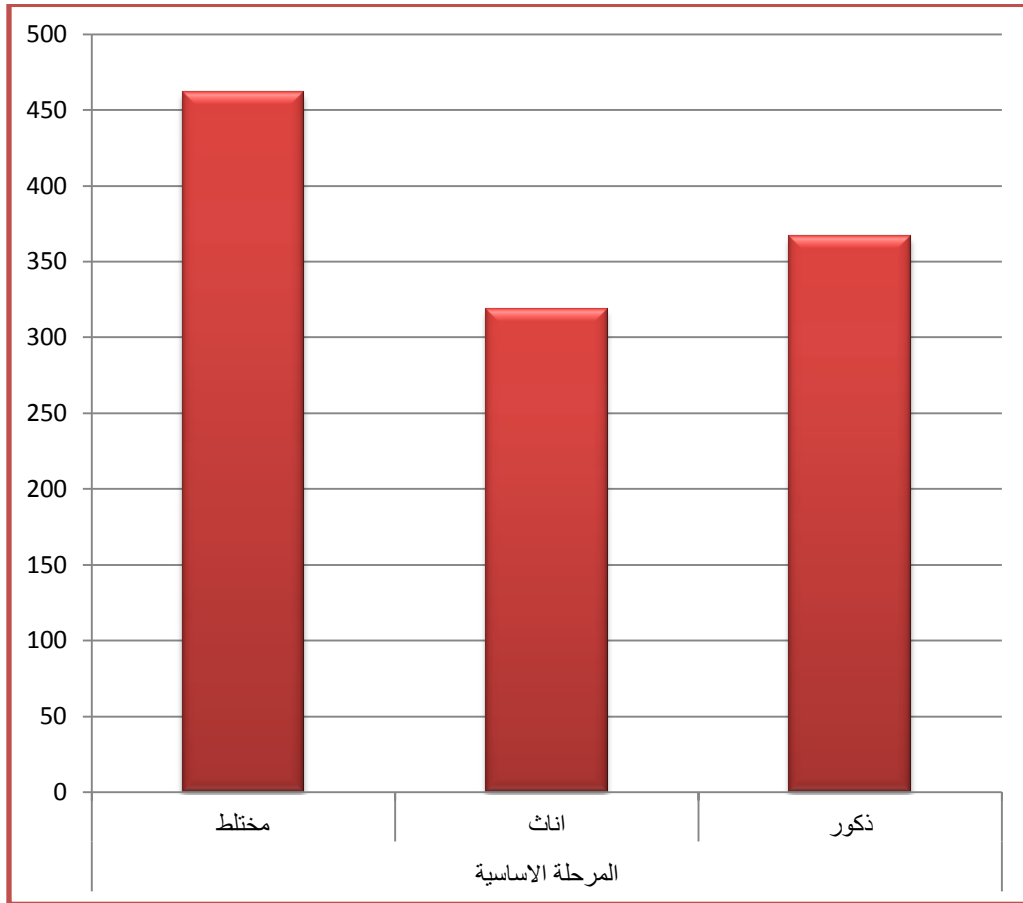
المدارس المختلطة في المرحلة الاساسية:

بلغ عدد المدارس المختلطة في المرحلة الاساسية 461 مدرسة موزعة على محافظات الضفة الغربية، والخريطة التالية توضح التوزيع الجغرافي لهذه المدارس.



خريطة 10: توزيع المدارس المختلطة في المرحلة الاساسية

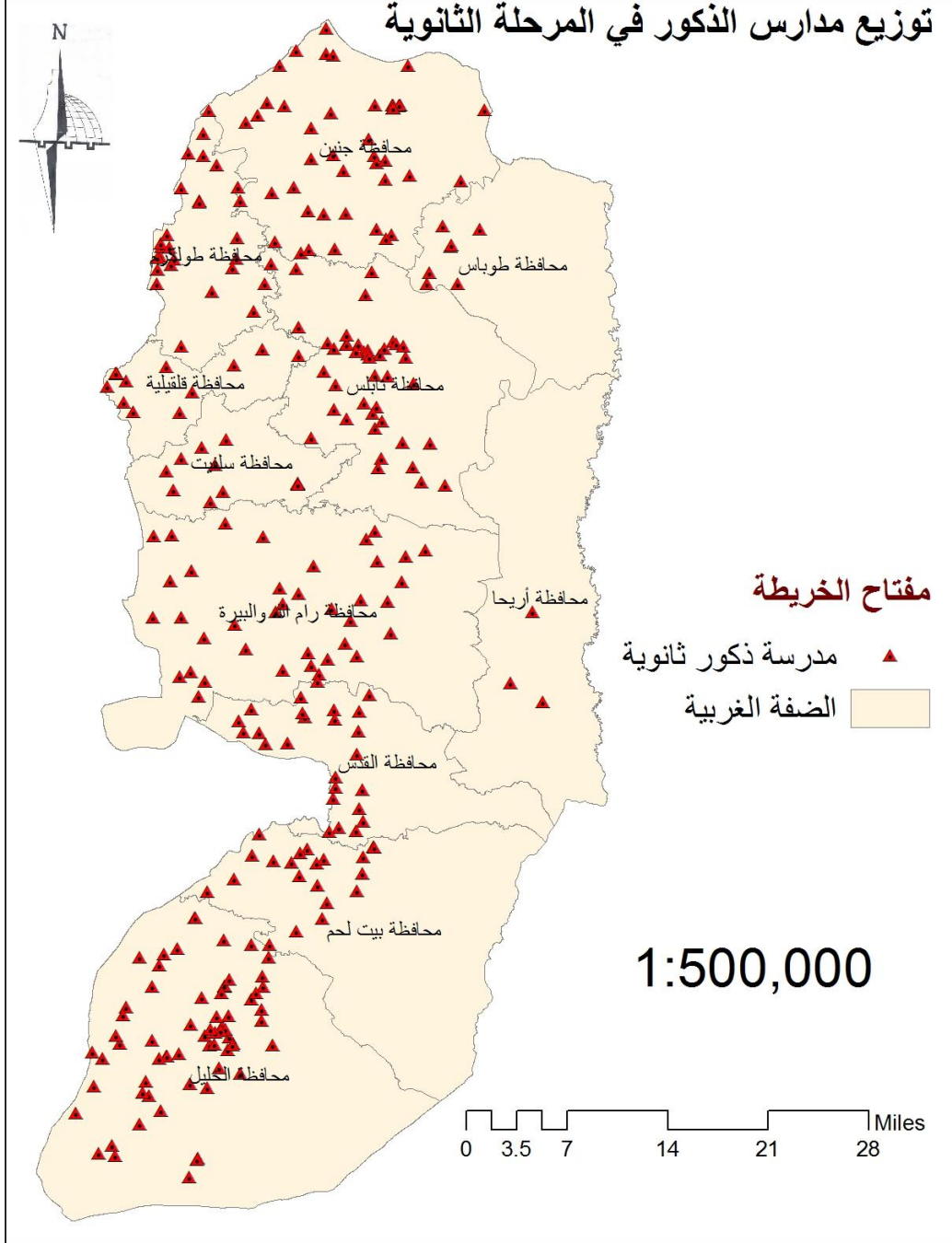
والشكل التالي يبين اعداد المدارس في المرحلة الاساسية.



شكل 4: اعداد المدارس في المرحلة الاساسية

مدارس الذكور في المرحلة الثانوية:

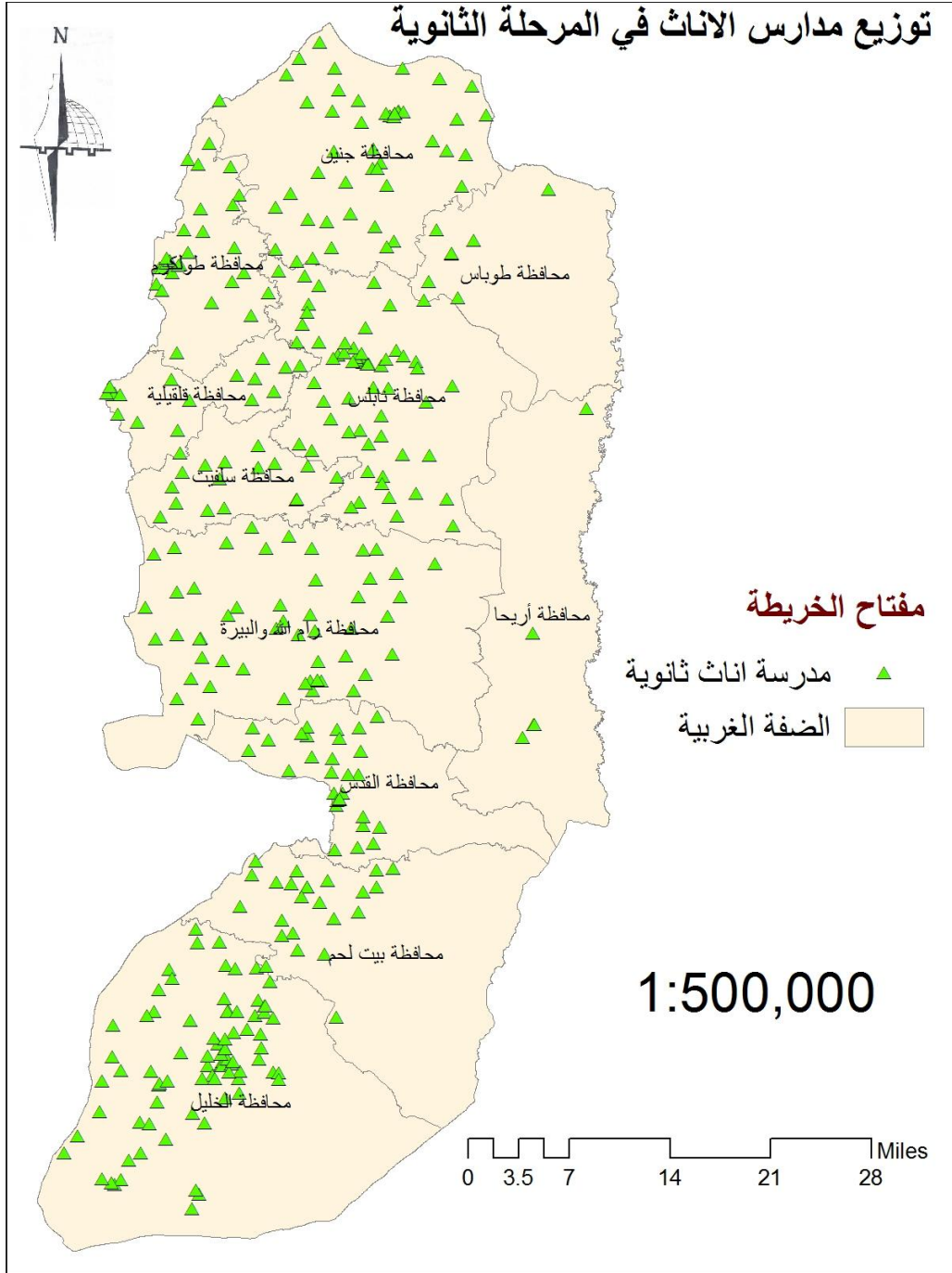
بلغ عدد مدارس الذكور في المرحلة الثانوية 311 مدرسة موزعة على محافظات الضفة الغربية، والخريطة التالية توضح التوزيع الجغرافي لهذه المدارس.



خريطة 11: توزيع مدارس الذكور في المرحلة الثانوية

مدارس الاناث في المرحلة الثانوية:

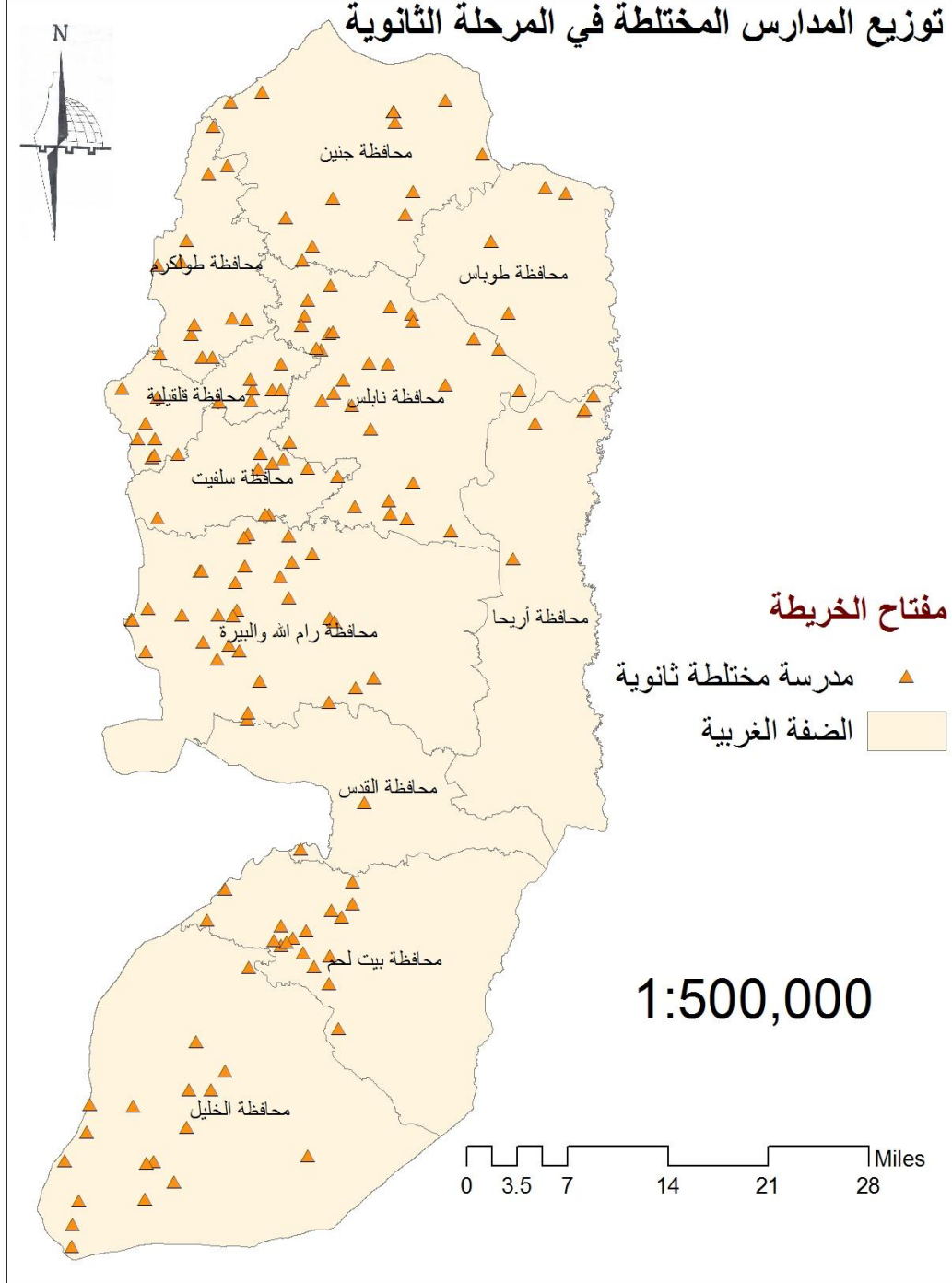
بلغ عدد مدارس الاناث في المرحلة الثانوية 372 مدرسة موزعة على محافظات الضفة الغربية، والخريطة التالية توضح التوزيع الجغرافي لهذه المدارس.



خريطة 12: توزيع مدارس الاناث في المرحلة الثانوية

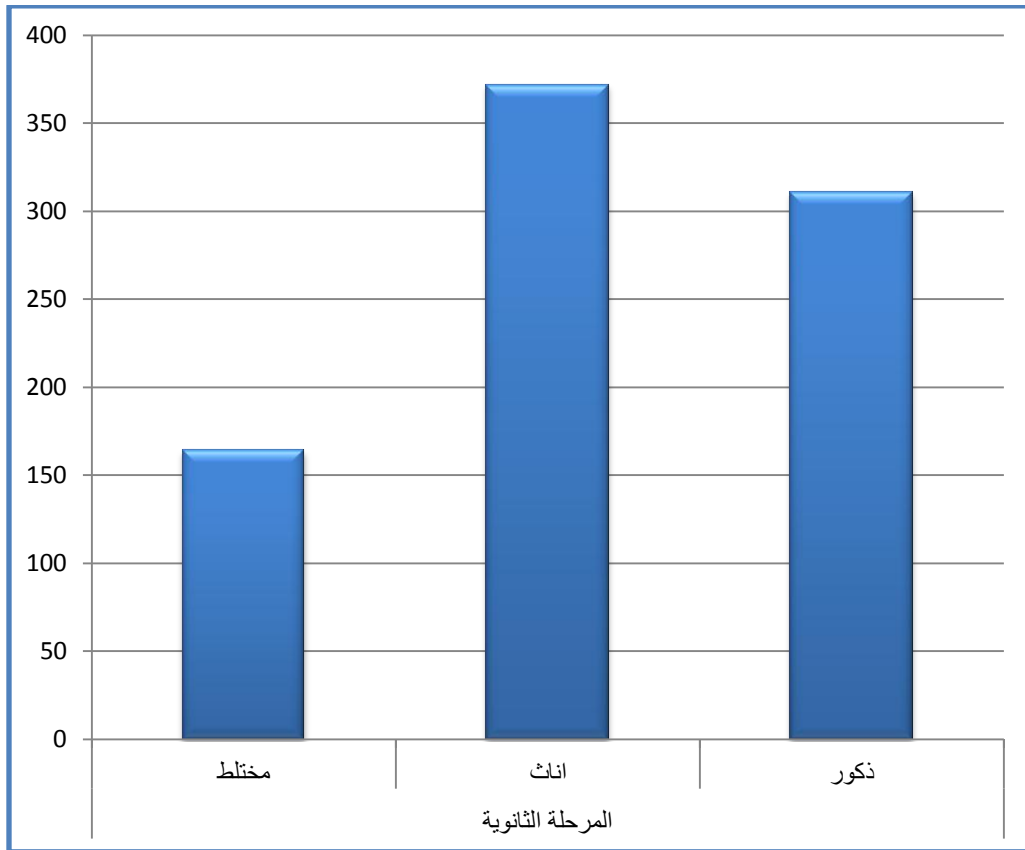
المدارس المختلطة في المرحلة الثانوية:

بلغ عدد المدارس المختلطة في المرحلة الثانوية 164 مدرسة موزعة على محافظات الضفة الغربية، والخريطة التالية توضح التوزيع الجغرافي لهذه المدارس.



خريطة 13: توزيع المدارس المختلطة في المرحلة الثانوية

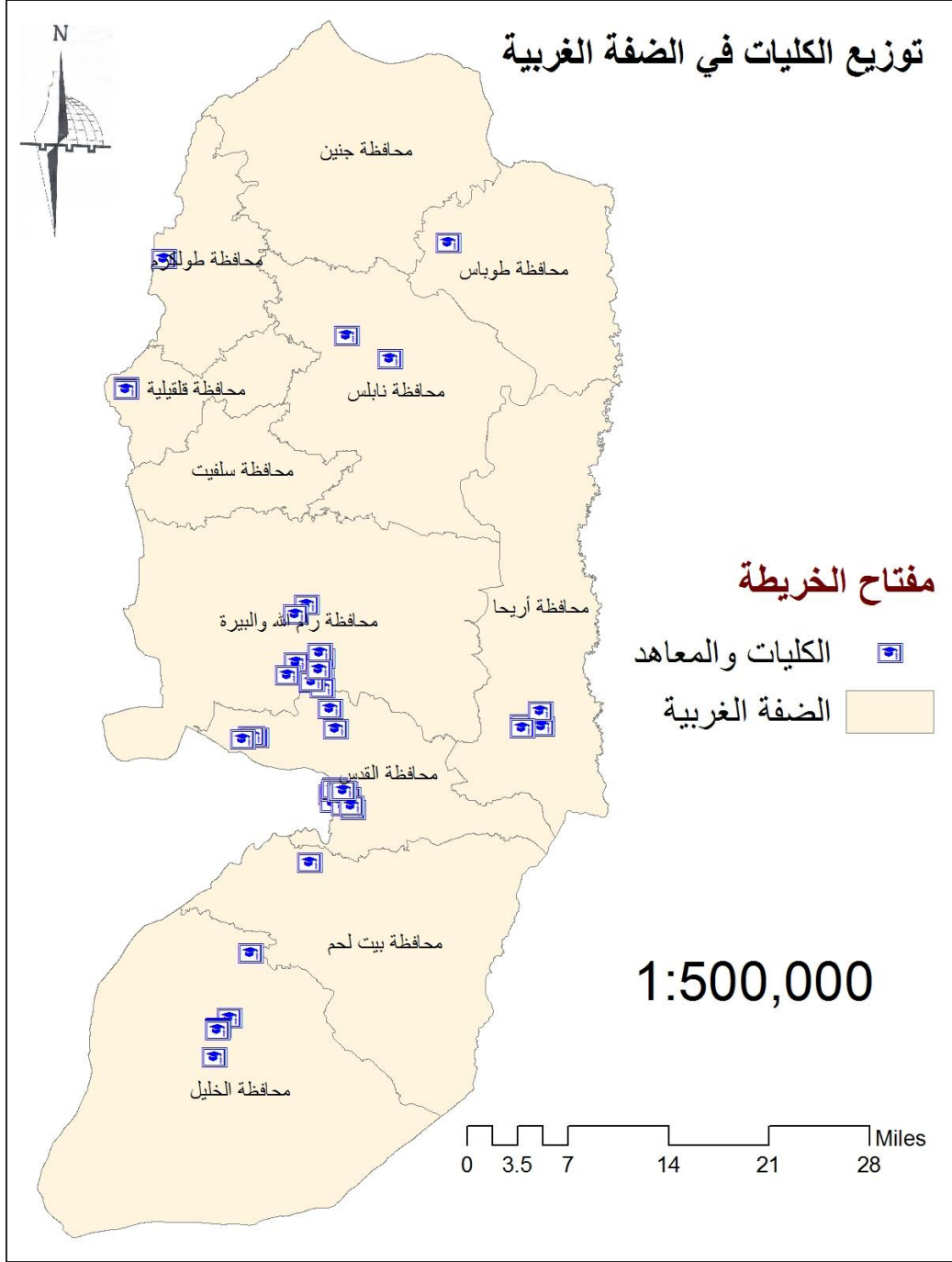
والشكل التالي يبين اعداد المدارس في المرحلة الثانوية



شكل 5: اعداد المدارس في المرحلة الثانوية

الكليات والمعاهد:

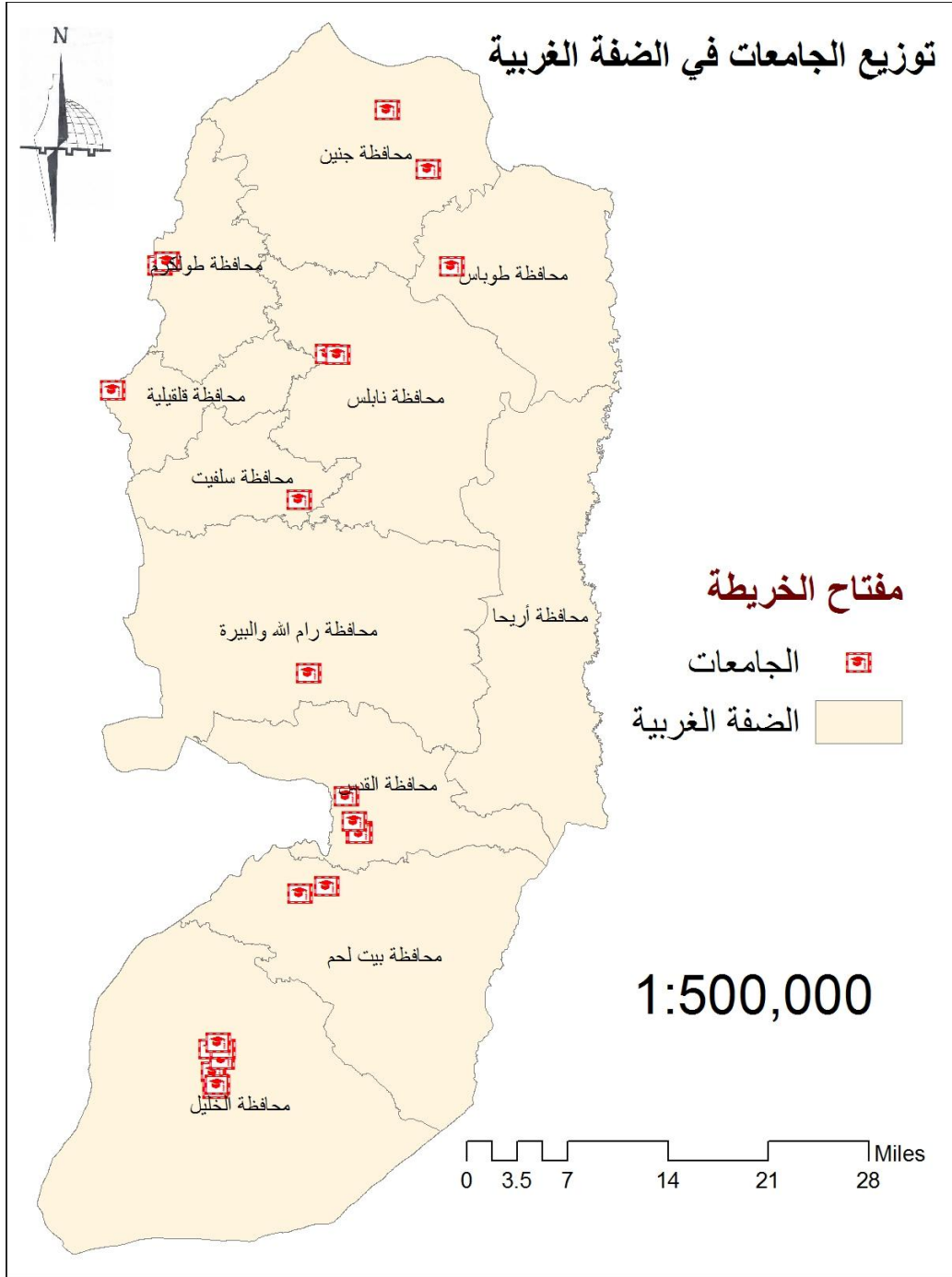
بلغ عدد الكليات والمعاهد في الضفة الغربية 52 كلية، وهي موزعة على النحو التالي كما تبين الخريطة.



خريطة 14: توزيع الكليات والمعاهد في الضفة الغربية 2014

الجامعات:

بلغ عدد الجامعات في الضفة الغربية 27 جامعة، وهي موزعة كما تبين الخريطة.



خريطة 15: توزيع الجامعات في الضفة الغربية

دراسة الوضع الحالي للخدمات التعليمية:

توزيع الخدمات التعليمية في المحافظات وتقييمها:

تم تقييم الوضع الحالي للخدمات التعليمية بناء على مستويات مراكز الخدمة وعلى الخدمات المفروض ان تقدمها هذه المراكز. والجدول التالي يبين الخدمات المفروض تواجدتها في كل مركز.

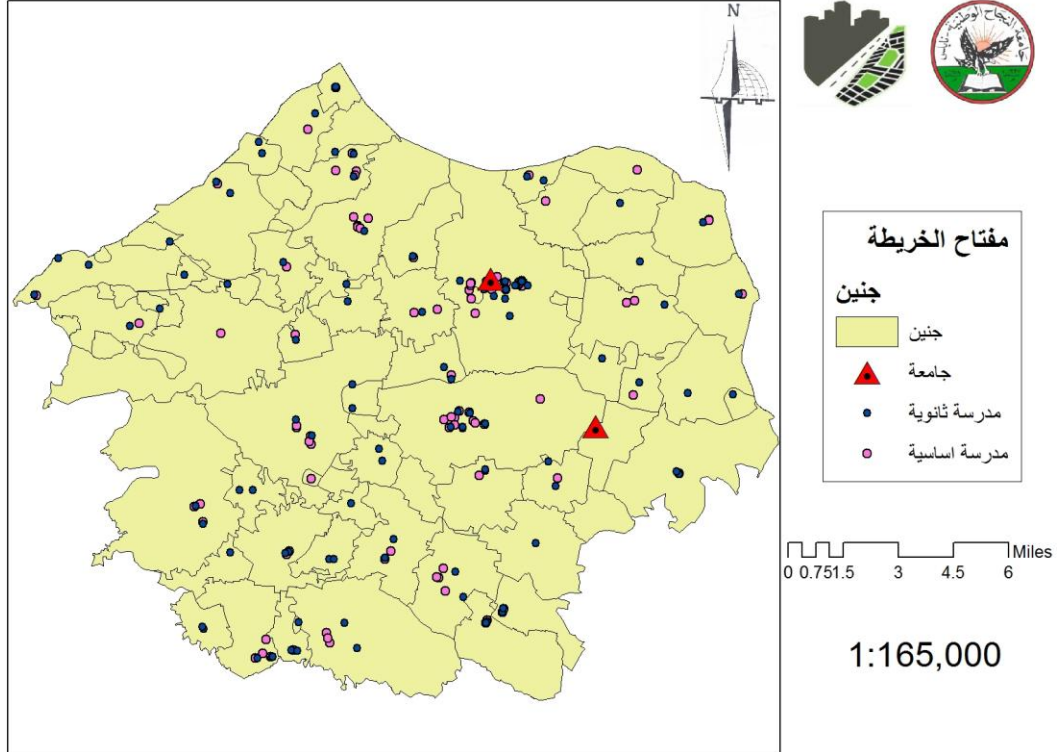
جامعة	معهد	مدرسة ثانوية	مدرسة اساسية	
*	*	*	*	مركز اقليمي
		*	*	مركز شبه اقليمي
		*	*	مركز محلي
				مركز مجاورة

جدول 2: الخدمات التعليمية المفروض تواجدتها في المراكز

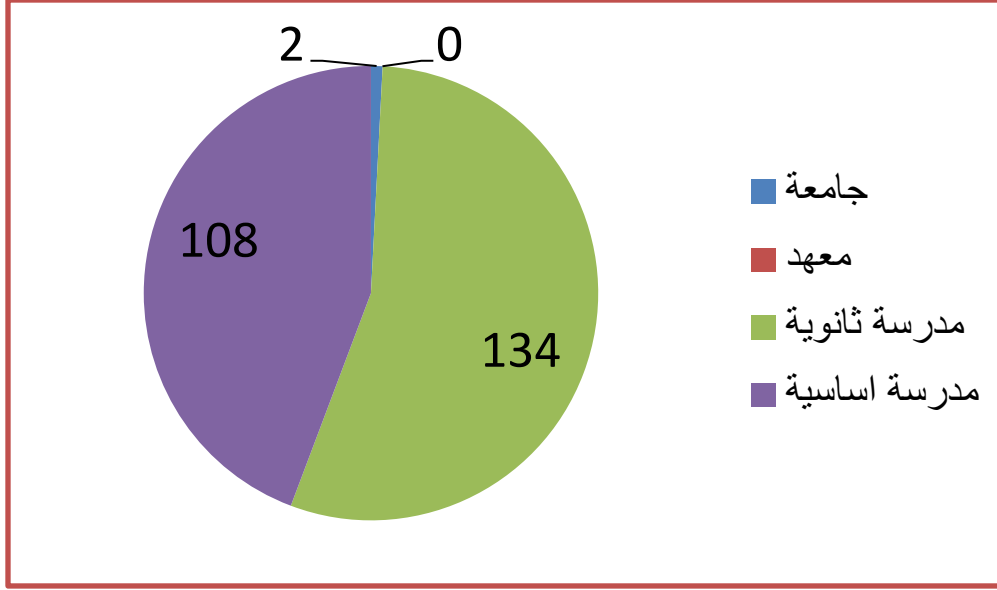
اما باقي التجمعات سيتم تقييمها بناء على وجود مدرسة بها ام لا.

محافظة جنين:

توزيع الخدمات التعليمية في محافظة جنين

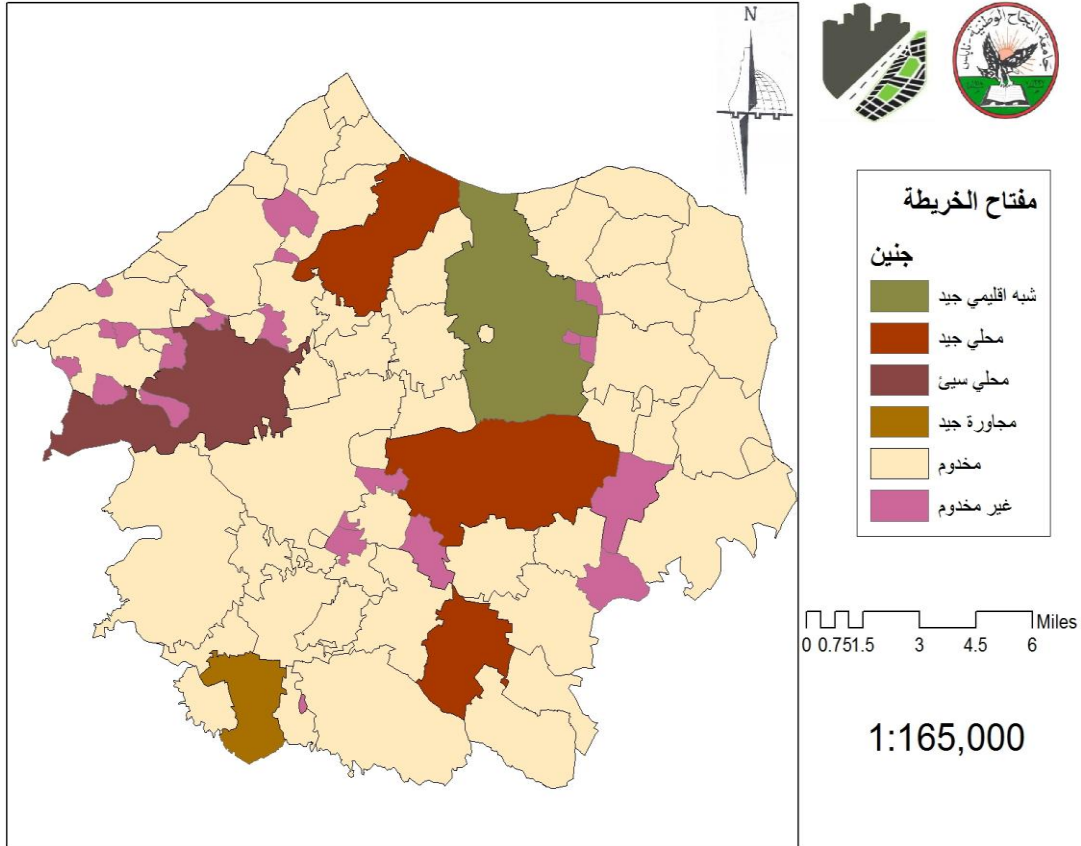


خريطة 16: توزيع الخدمات التعليمية في محافظة جنين



شكل 6: اعداد الخدمات التعليمية في محافظة جنين

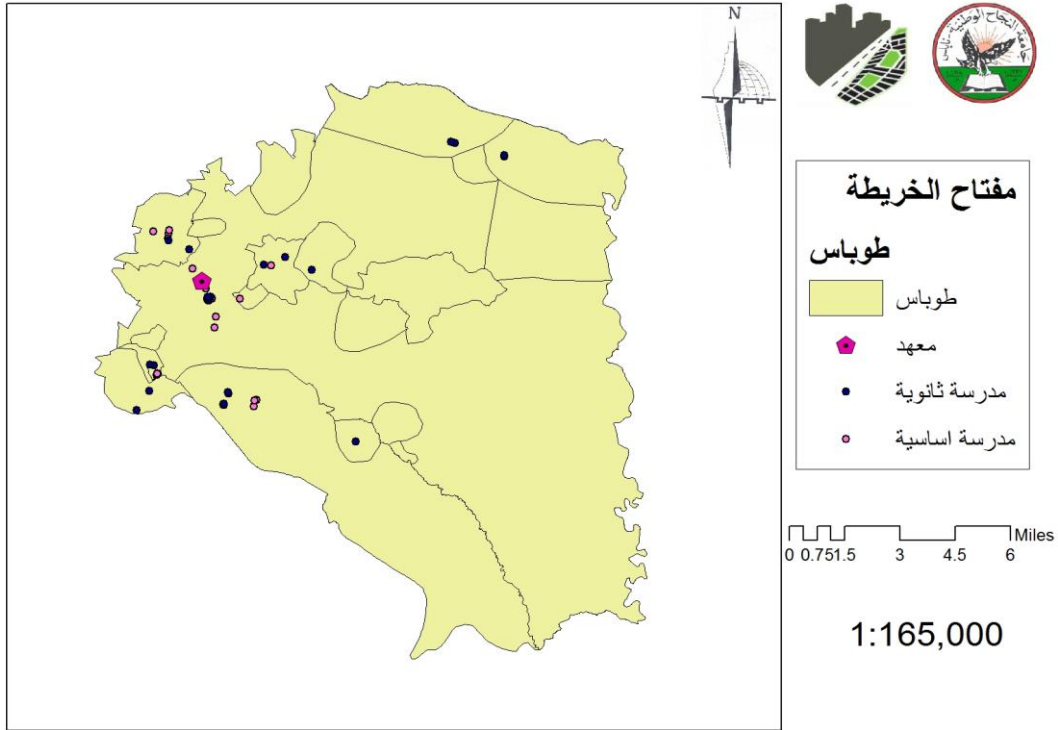
توفر الخدمات التعليمية في محافظة جنين



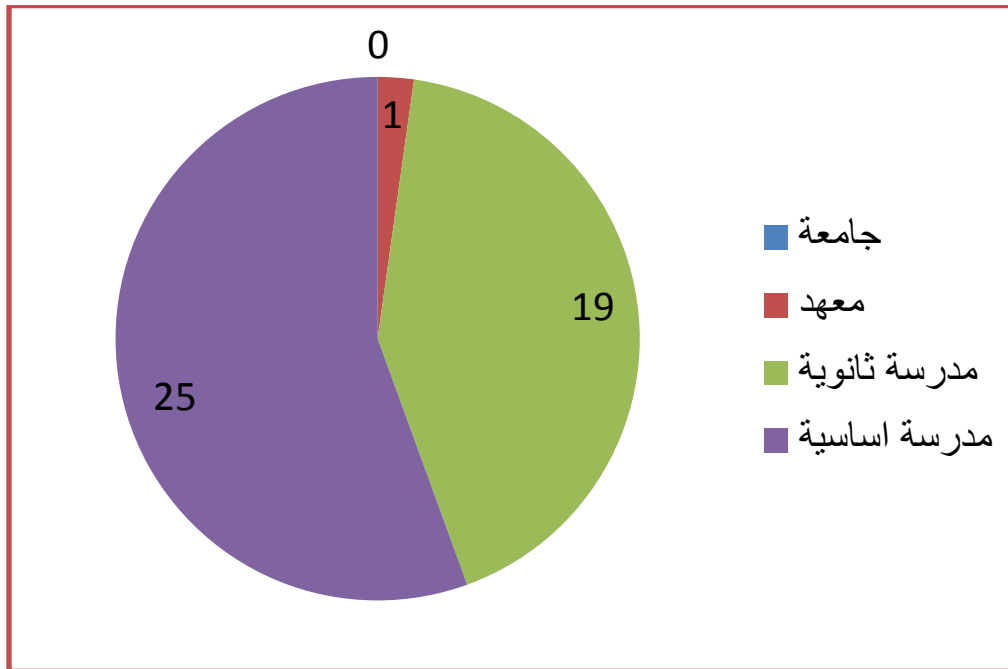
خريطة 17:) تقييم التجمعات السكانية من حيث توفر الخدمة التعليمية في محافظة جنين

محافظة طوباس:

توزيع الخدمات التعليمية في محافظة طوباس

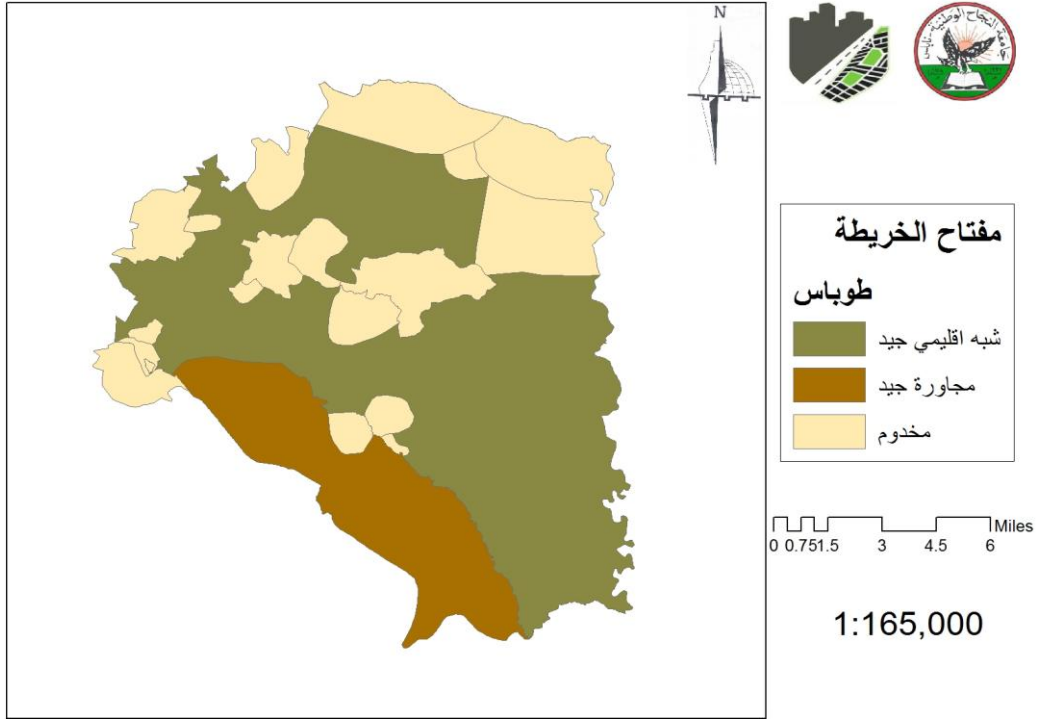


خريطة 18: توزيع الخدمات التعليمية في محافظة طوباس



شكل 7: اعداد الخدمات التعليمية في محافظة طوباس

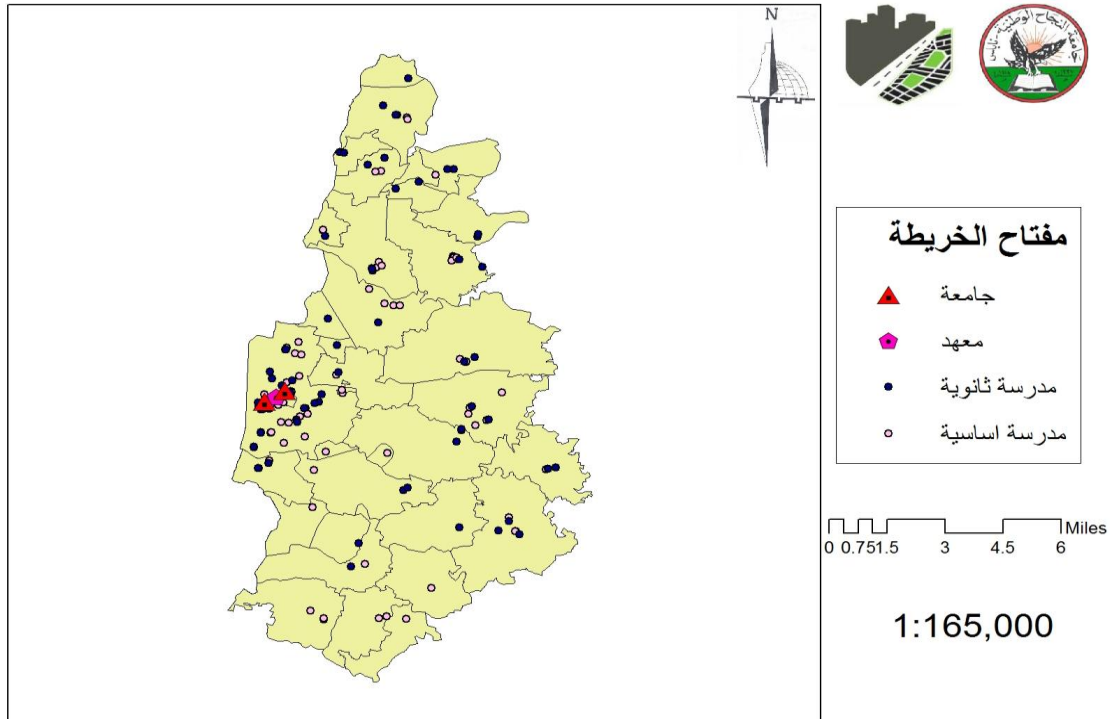
توفر الخدمات التعليمية في محافظة طوباس



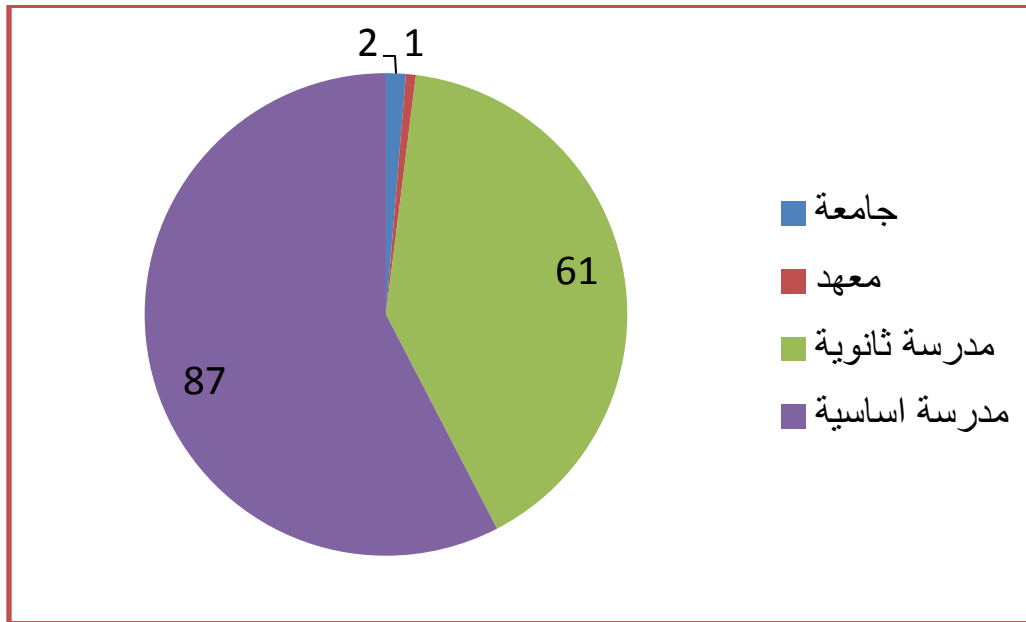
خريطة 19: تقييم التجمعات السكانية من حيث توفر الخدمة التعليمية في محافظة طوباس

محافظة طولكرم:

توزيع الخدمات التعليمية في محافظة طولكرم

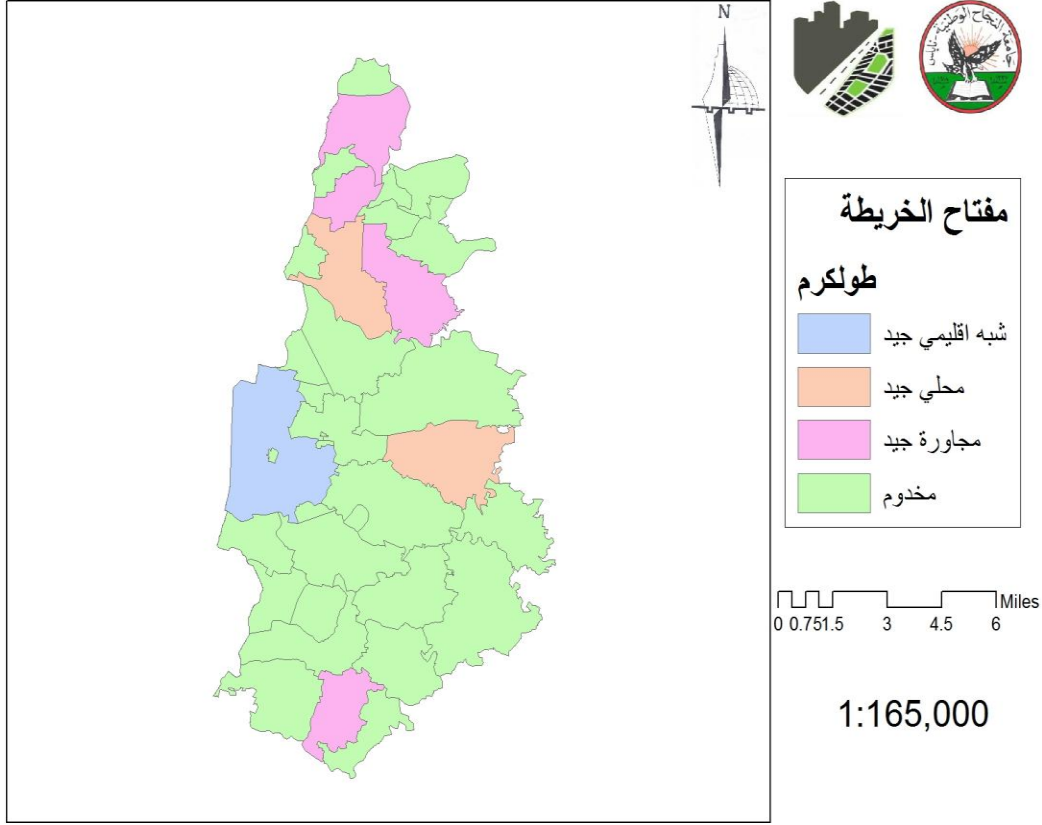


خريطة 20: توزيع الخدمات التعليمية في محافظة طولكرم



شكل 8: الخدمات التعليمية في محافظة طولكرم

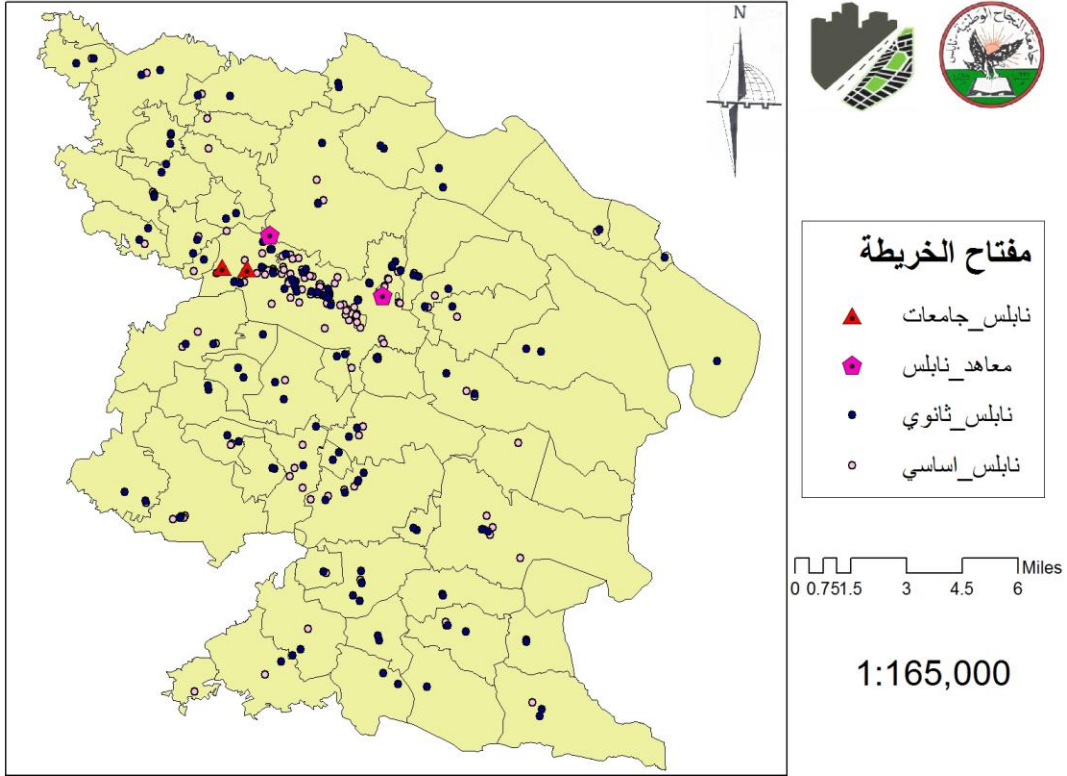
توفر الخدمات التعليمية في محافظة طولكرم



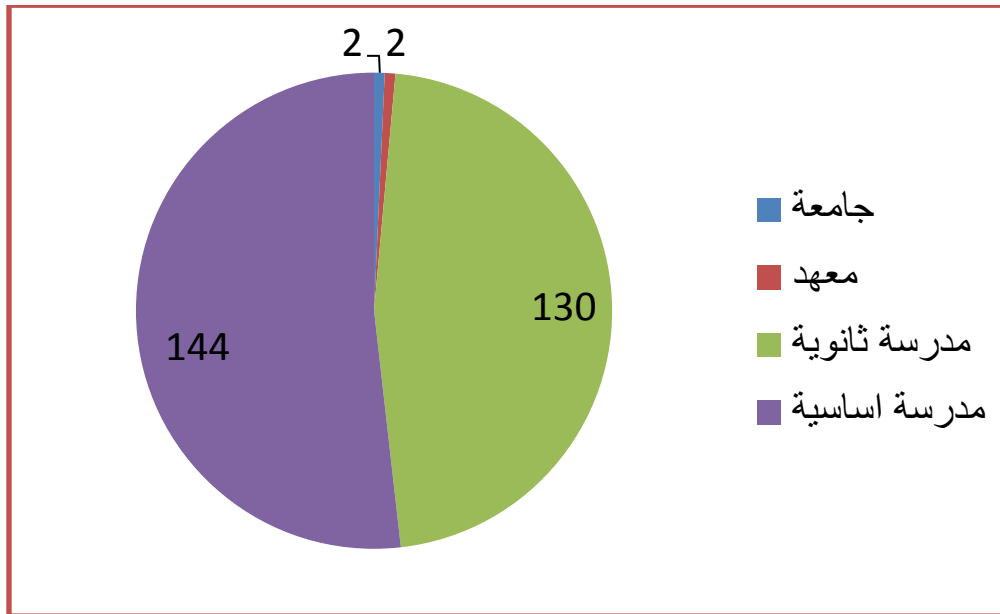
خريطة 21: تقييم التجمعات السكانية من حيث توفر الخدمة التعليمية في محافظة طولكرم

محافظة نابلس:

توزيع الخدمات التعليمية في محافظة نابلس

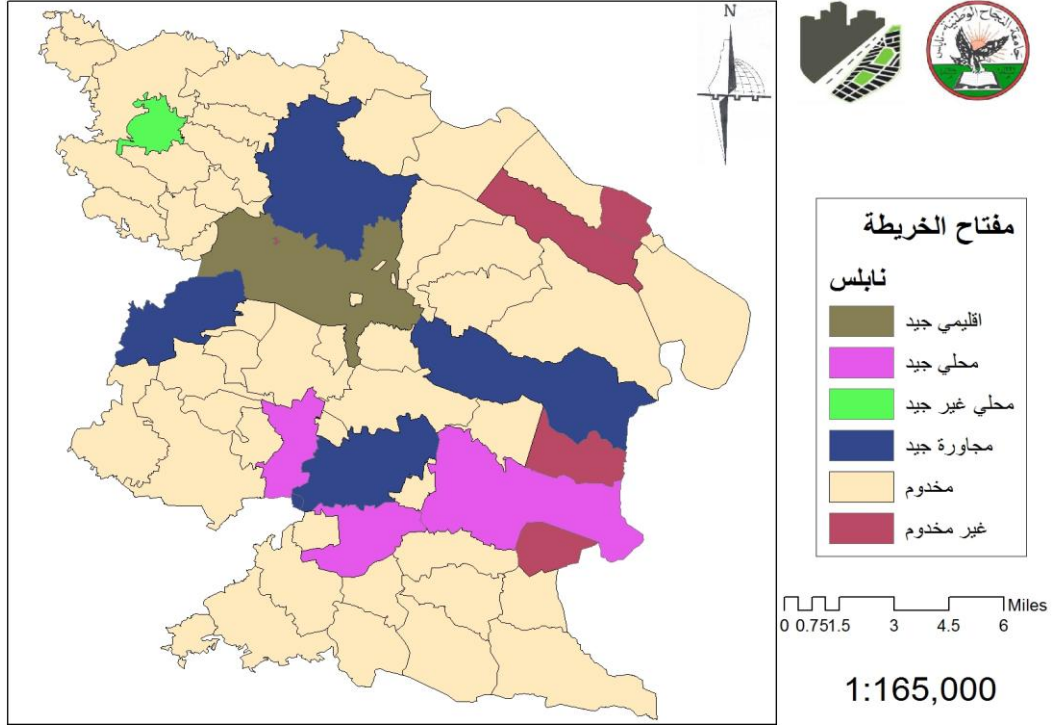


خريطة 22: توزيع الخدمات التعليمية في محافظة نابلس



شكل 9: الخدمات التعليمية في محافظة نابلس

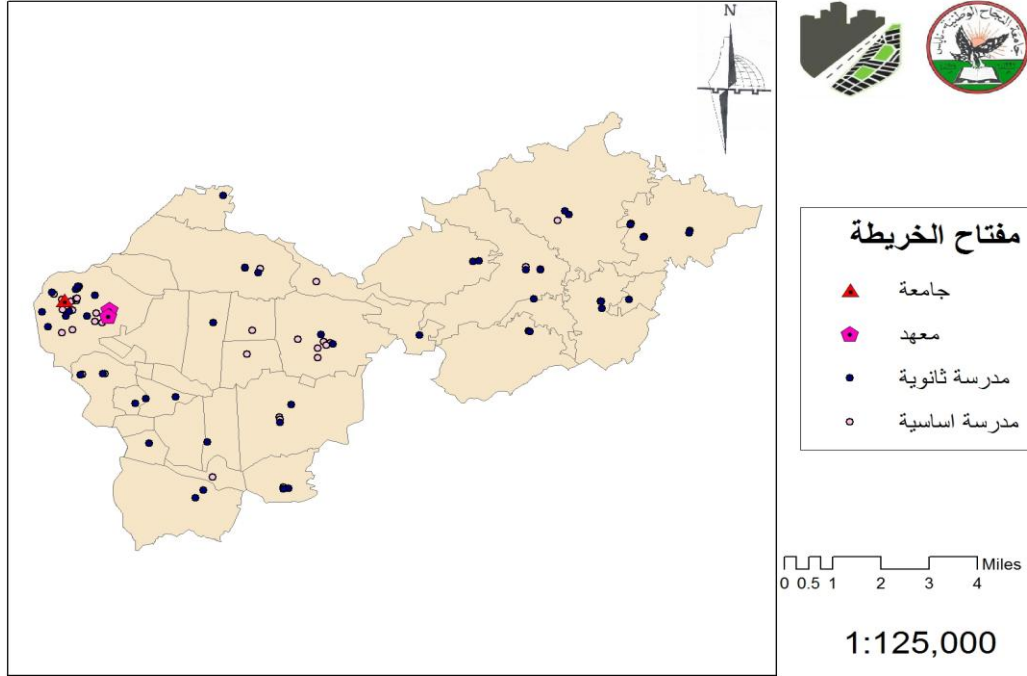
توفر الخدمات التعليمية في محافظة نابلس



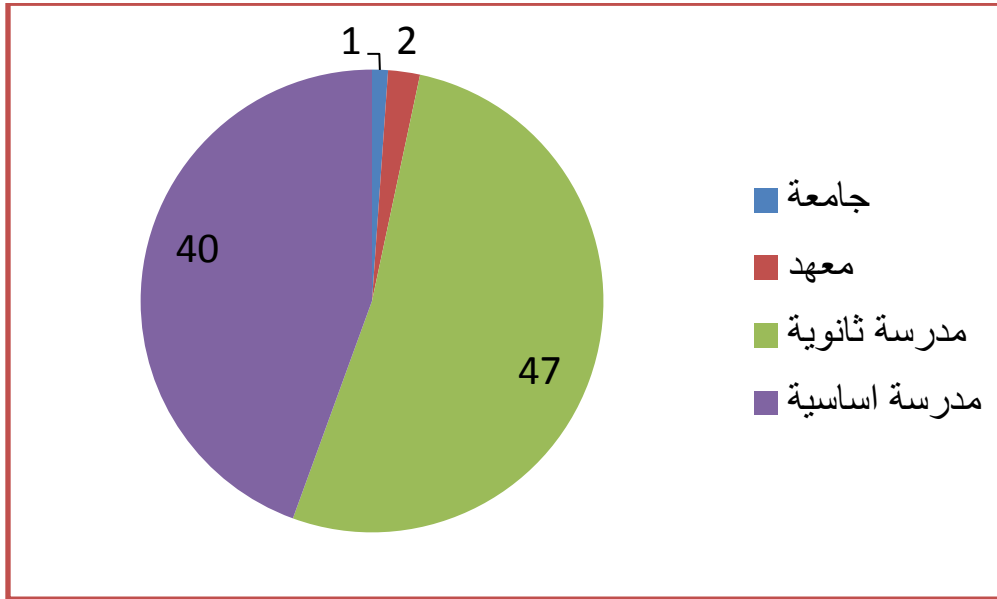
خريطة 23: تقييم التجمعات السكانية من حيث توفر الخدمة التعليمية في محافظة نابلس

محافظة قلقيلية:

توزيع الخدمات التعليمية في محافظة قلقيلية

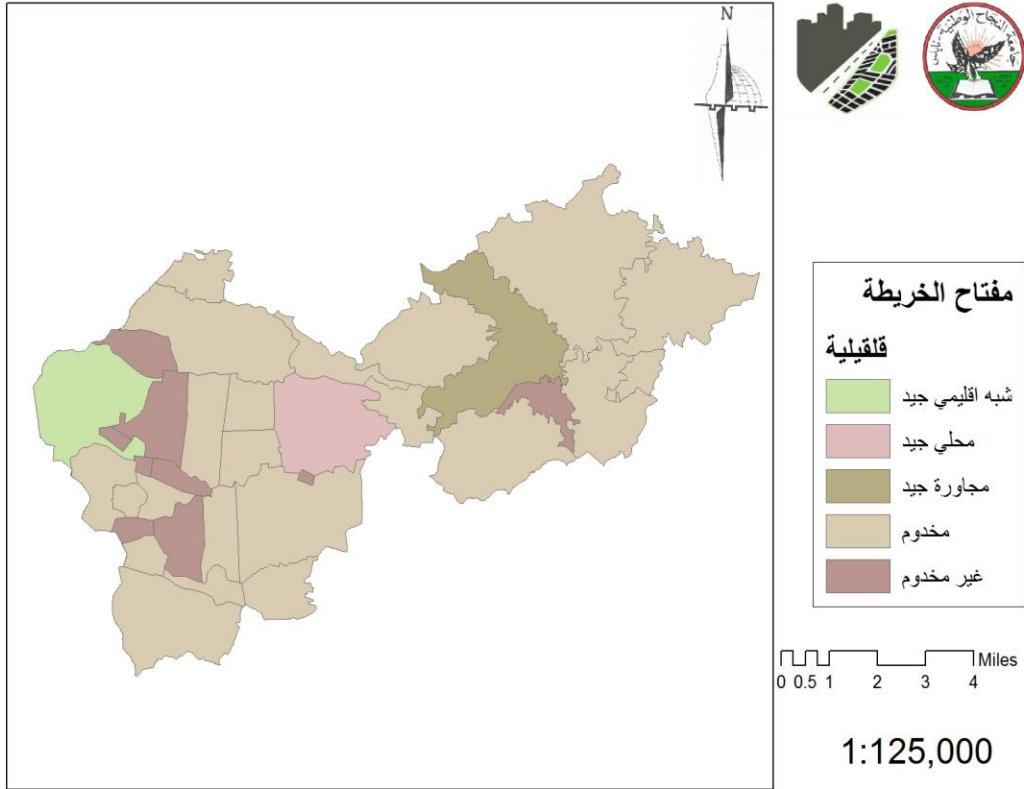


خريطة 24: توزيع الخدمات التعليمية في محافظة قلقيلية



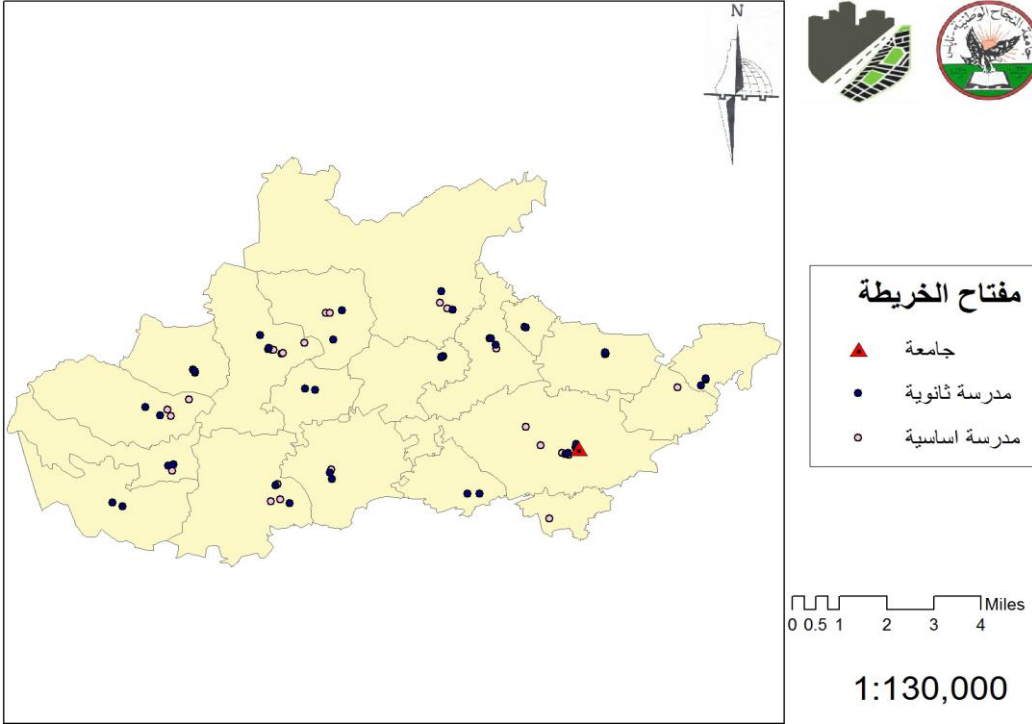
شكل 10: الخدمات التعليمية في محافظة قلقيلية

توفر الخدمات التعليمية في محافظة قلقيلية

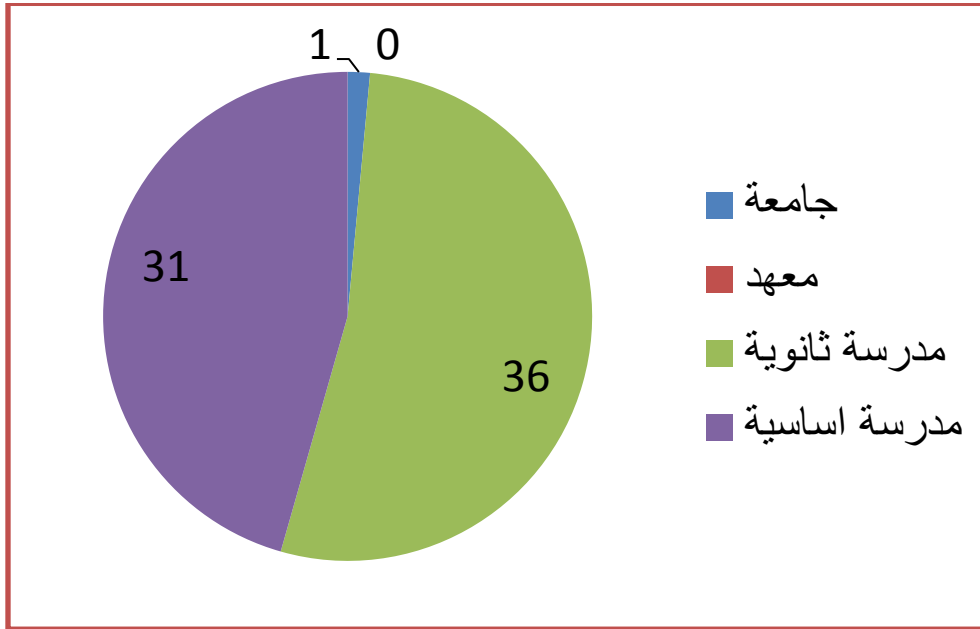


خريطة 25: تقييم التجمعات السكانية من حيث توفر الخدمة التعليمية في محافظة قلقيلية

توزيع الخدمات التعليمية في محافظة سلفيت

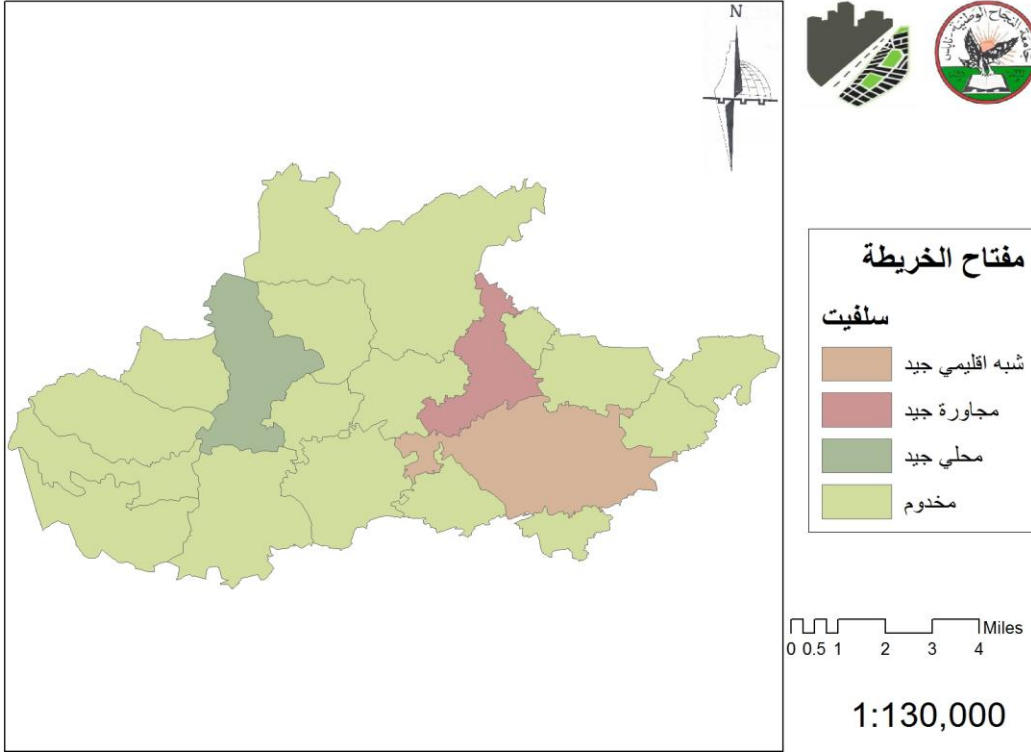


خريطة 26: توزيع الخدمات التعليمية في محافظة سلفيت



شكل 11: الخدمات التعليمية في محافظة سلفيت

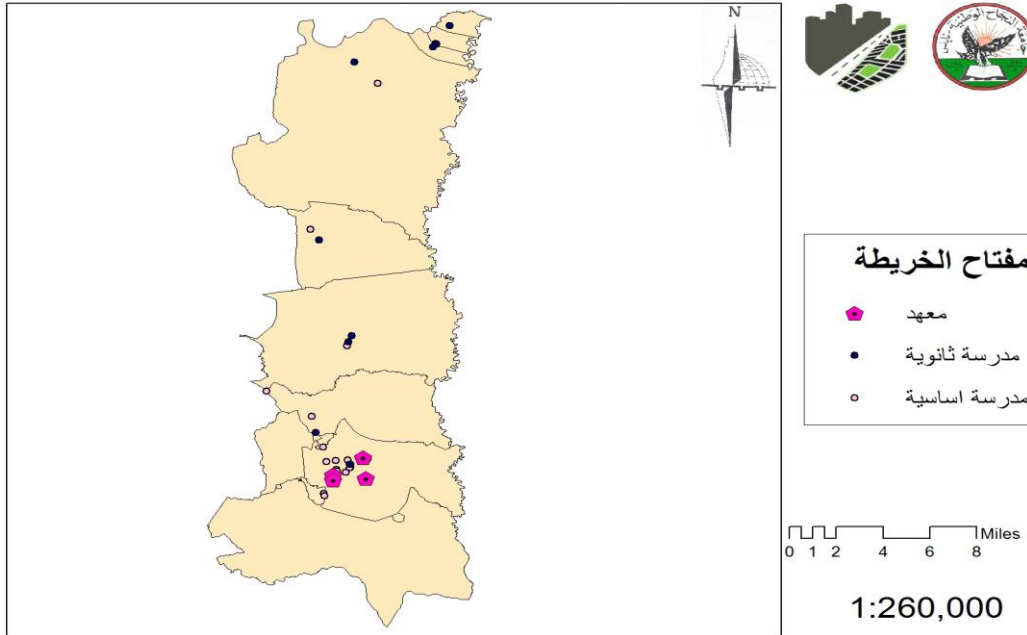
توفر الخدمات التعليمية في محافظة سلفيت



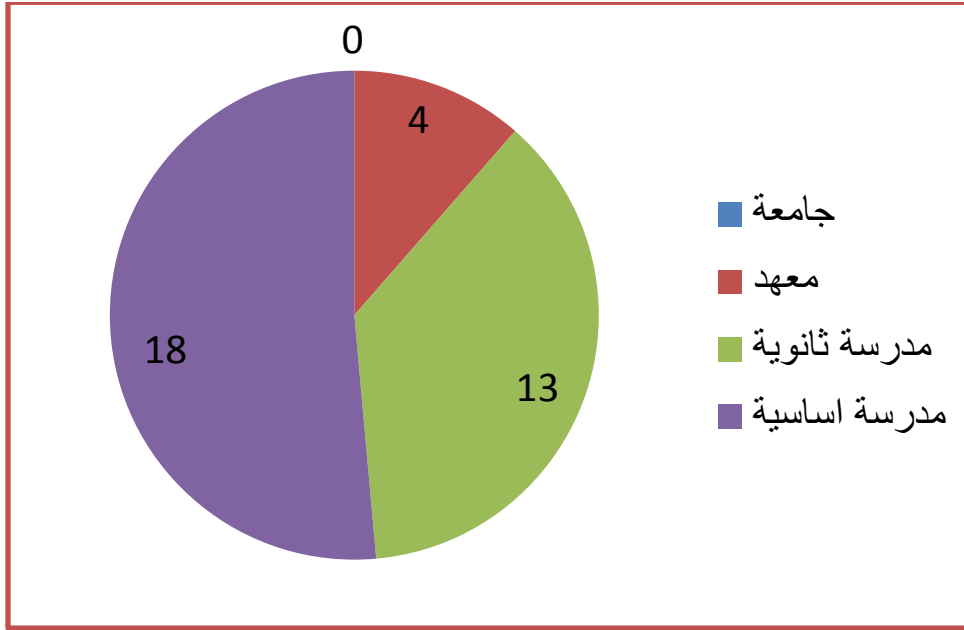
خريطة 27: تقييم التجمعات السكانية من حيث توفر الخدمة التعليمية في محافظة سلفيت

محافظة اريحا:

توزيع الخدمات التعليمية في محافظة اريحا

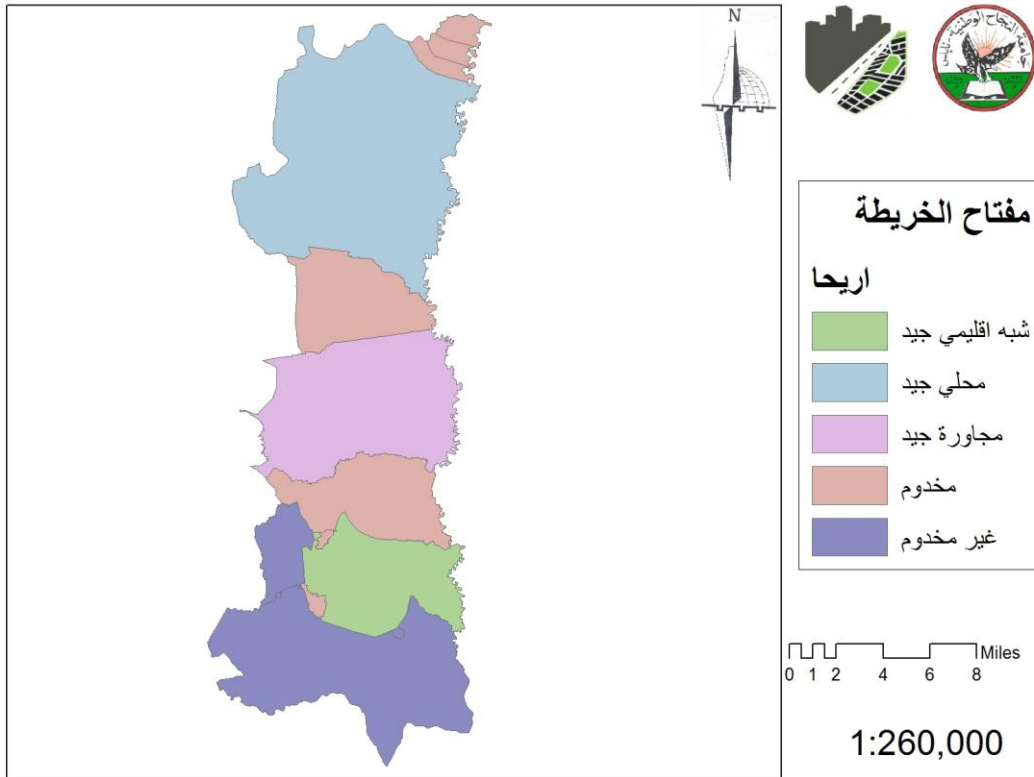


خريطة 28: توزيع الخدمات التعليمية في محافظة اريحا



شكل 12: الخدمات التعليمية في محافظة اريحا

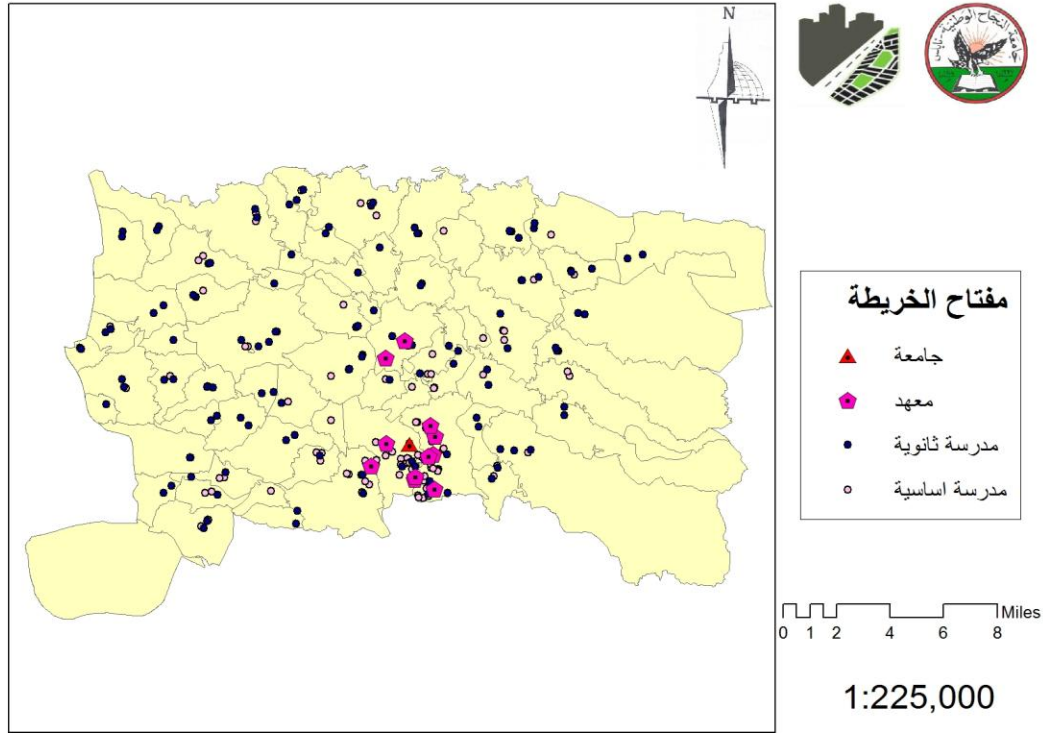
توفر الخدمات التعليمية في محافظة اريحا



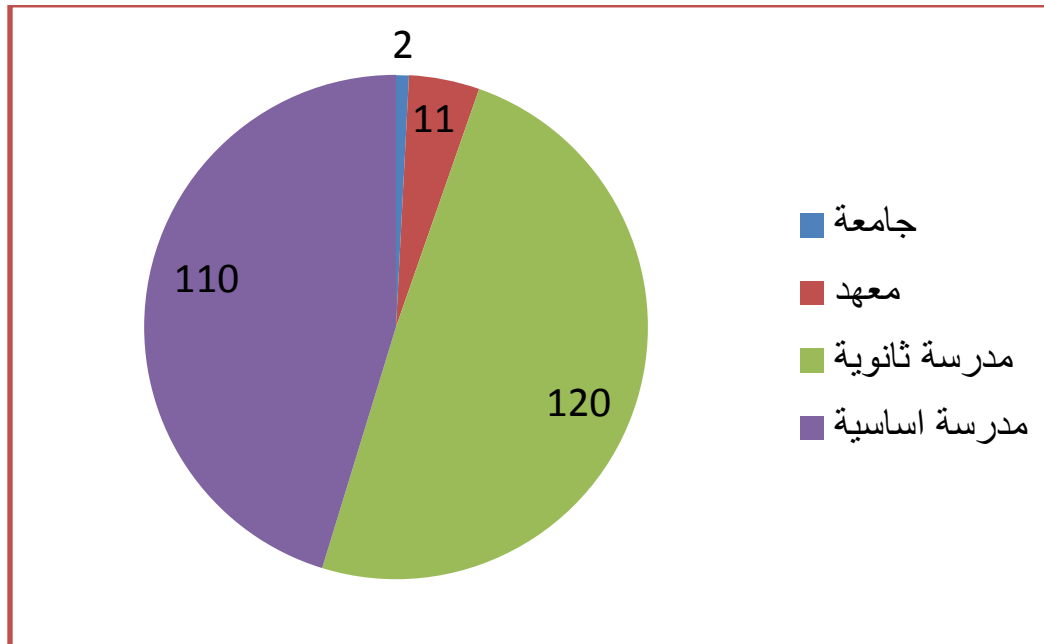
خريطة 29: تقييم التجمعات السكانية من حيث توفر الخدمة التعليمية في محافظة اريحا

محافظة رام الله والبيرة

توزيع الخدمات التعليمية في محافظة رام الله والبيرة

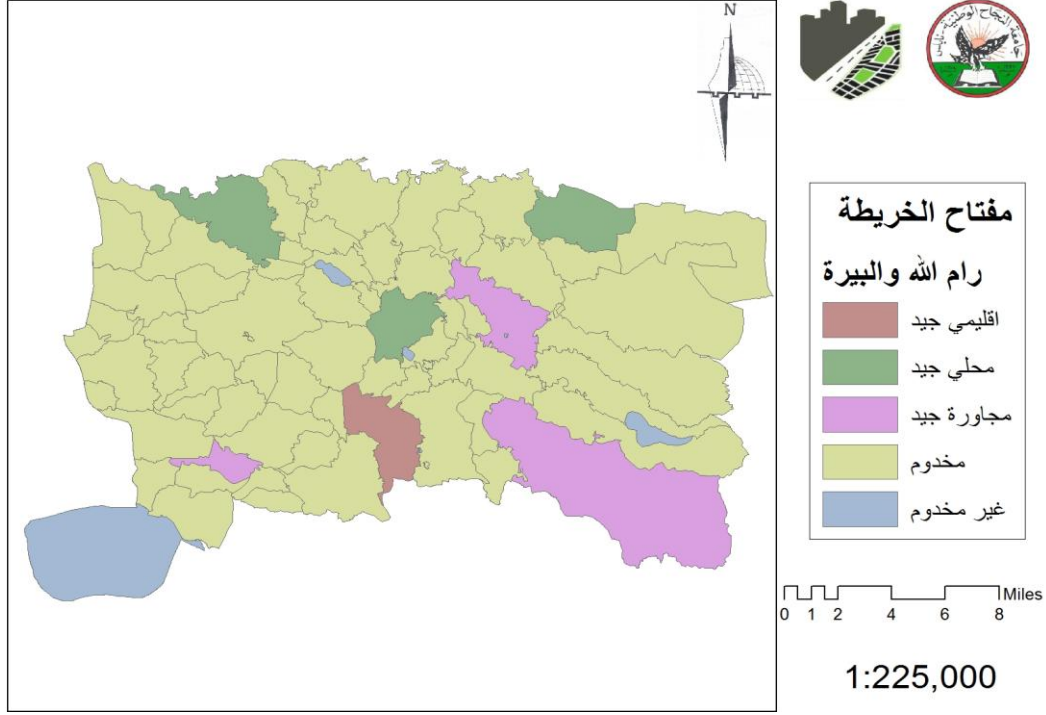


خريطة 30: توزيع الخدمات التعليمية في محافظة رام الله والبيرة



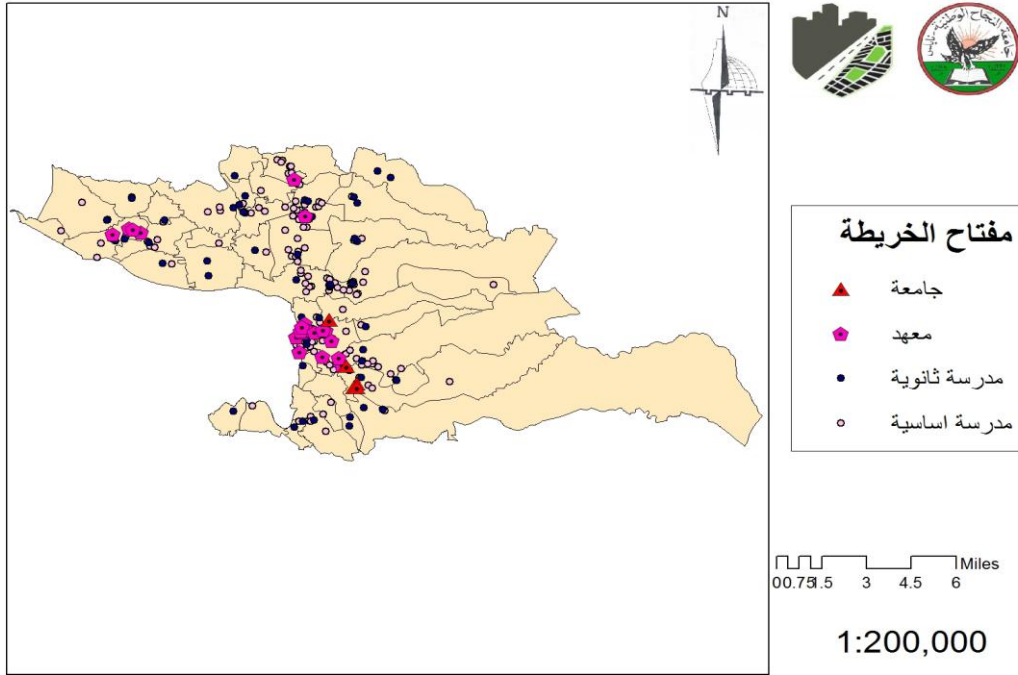
شكل 13: الخدمات التعليمية في محافظة رام الله والبيرة

توفر الخدمات التعليمية في محافظة رام الله والبيرة

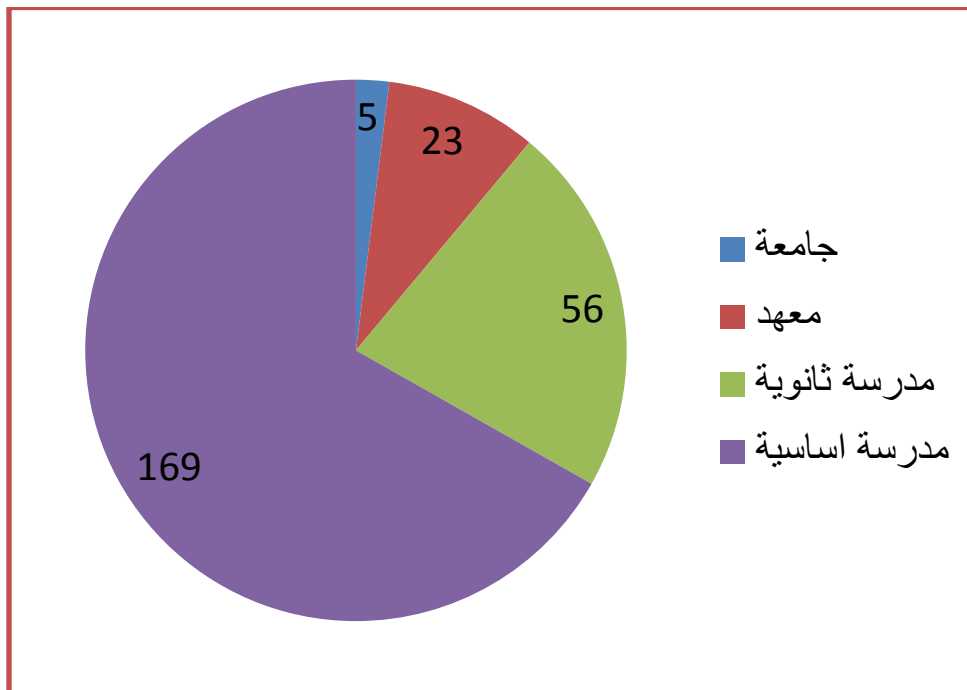


خريطة 31: تقييم التجمعات السكانية من حيث توفر الخدمة التعليمية في محافظة رام الله والبيرة

توزيع الخدمات التعليمية في محافظة القدس

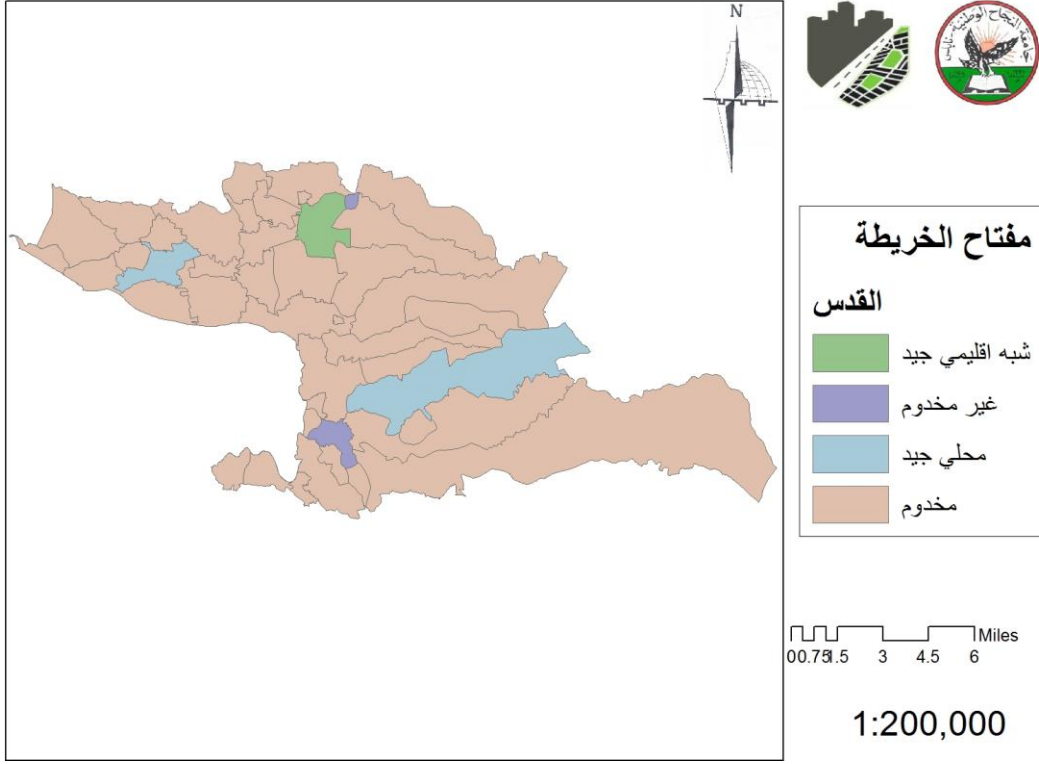


خريطة 32: توزيع الخدمات التعليمية في محافظة القدس



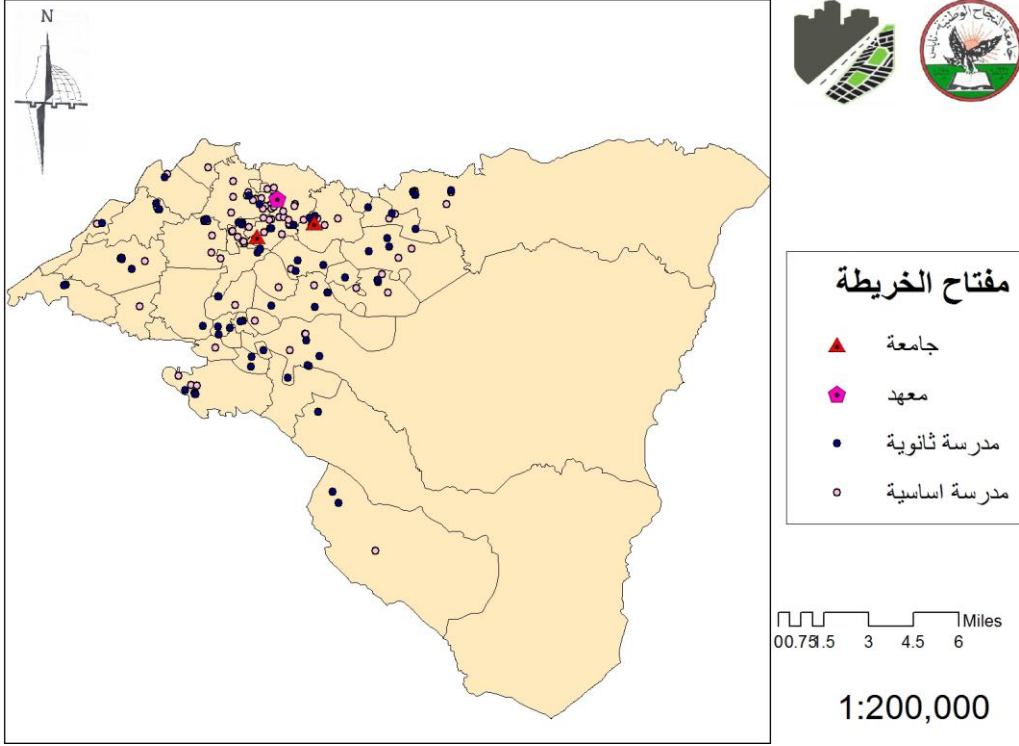
شكل 14: الخدمات التعليمية في محافظة القدس

توفر الخدمات التعليمية في محافظة القدس

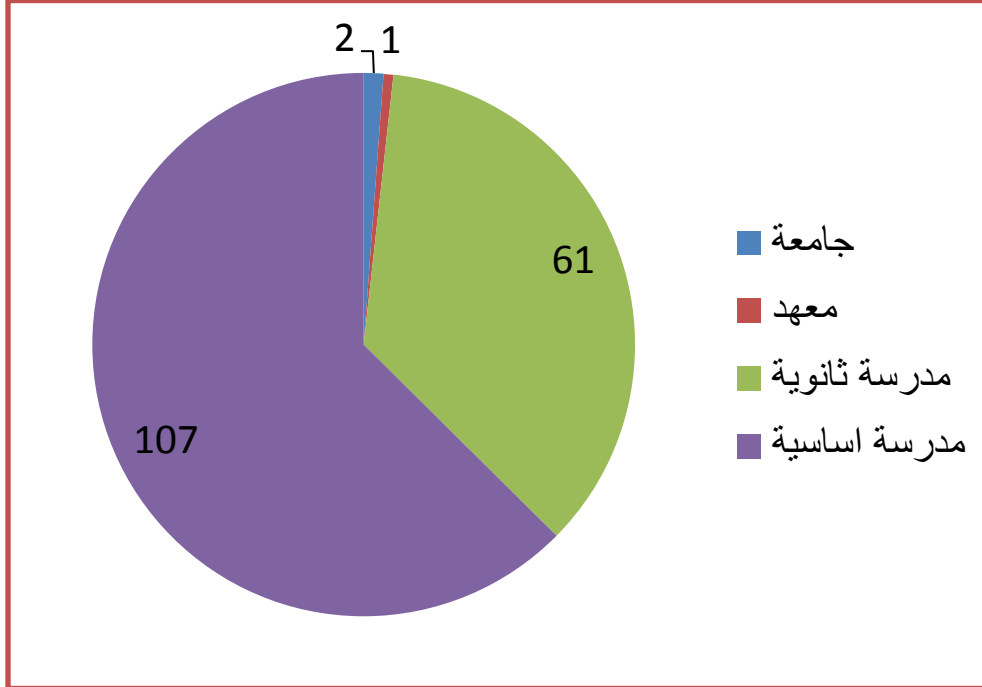


خريطة 33: تقييم التجمعات السكانية من حيث توفر الخدمة التعليمية في محافظة القدس

توزيع الخدمات التعليمية في محافظة بيت لحم

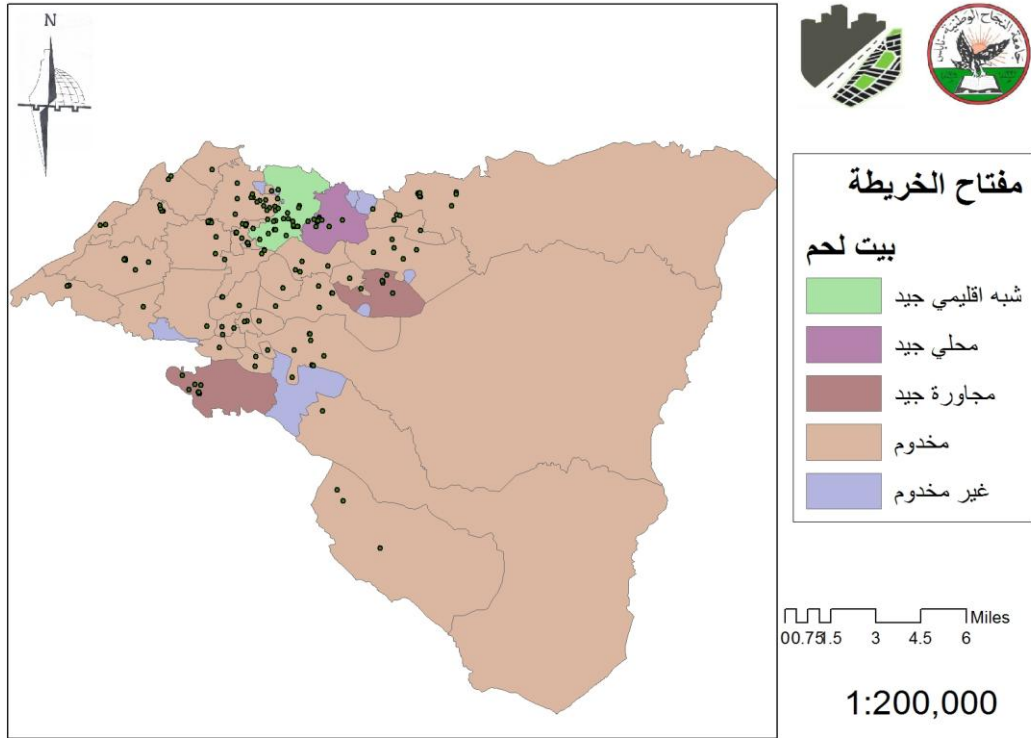


خريطة 34: توزيع الخدمات التعليمية في محافظة بيت لحم



شكل 15: الخدمات التعليمية في محافظة بيت لحم

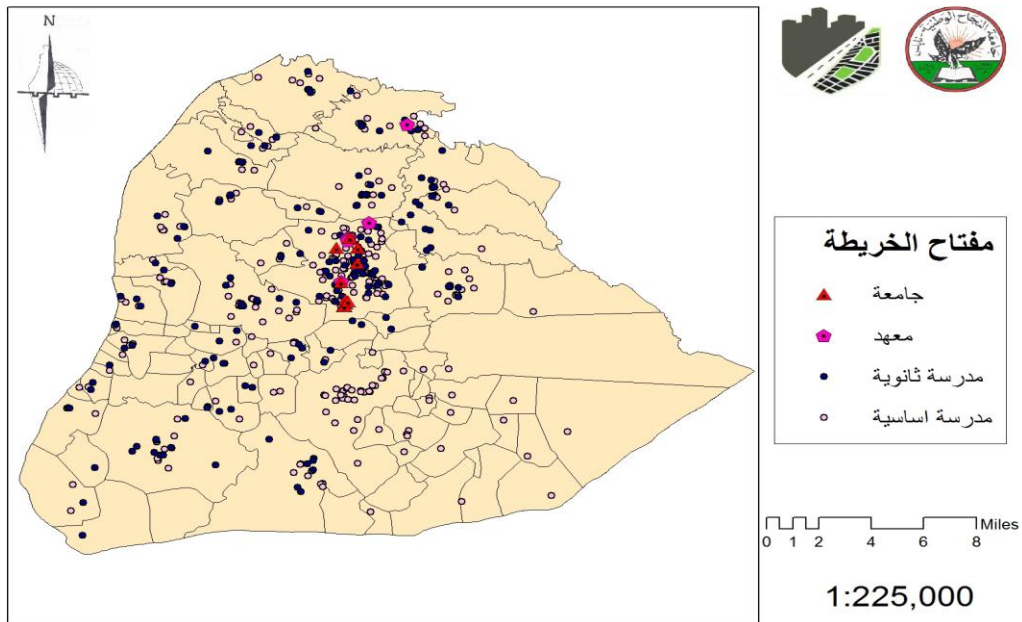
توفر الخدمات التعليمية في محافظة بيت لحم



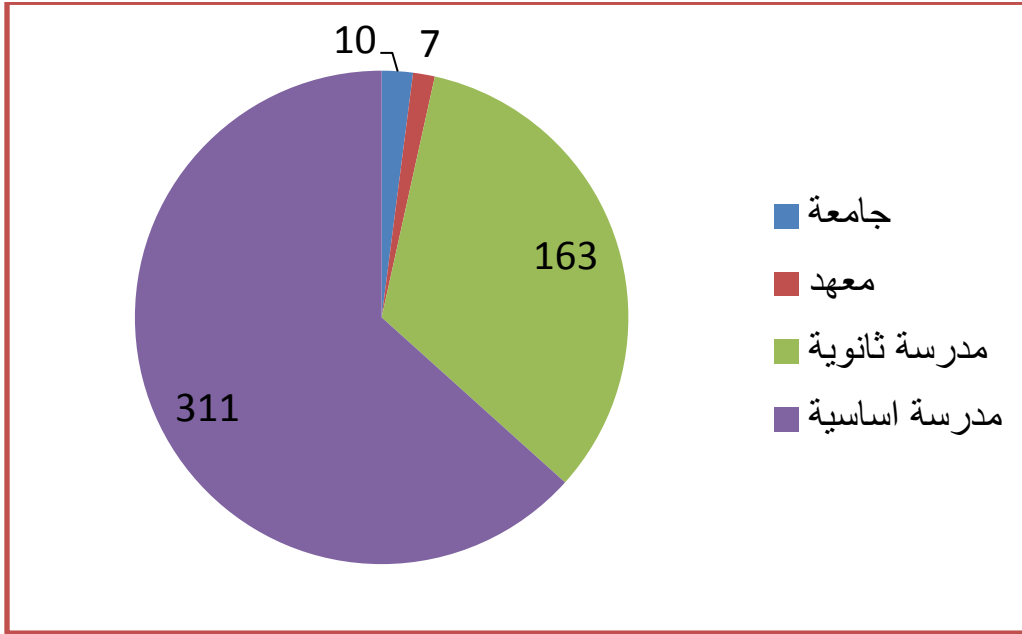
خريطة 35: تقييم التجمعات السكانية من حيث توفر الخدمة التعليمية في محافظة بيت لحم

محافظة الخليل:

توزيع الخدمات التعليمية في محافظة الخليل

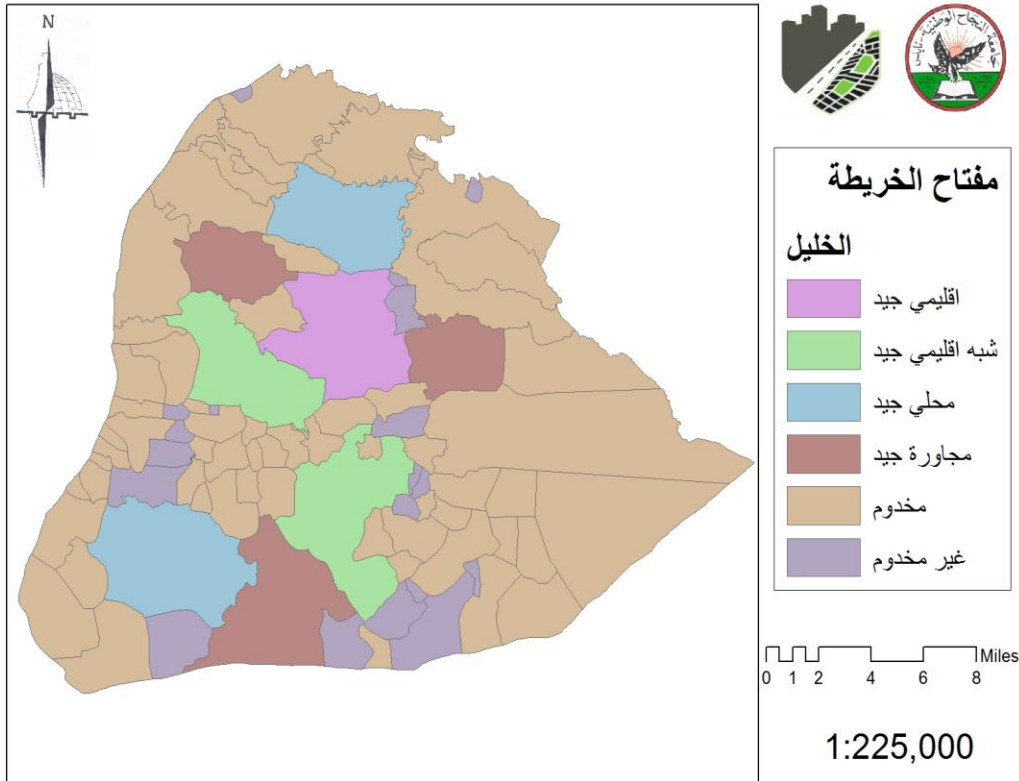


خريطة 36: توزيع الخدمات التعليمية في محافظة الخليل



شكل 16: الخدمات التعليمية في محافظة الخليل

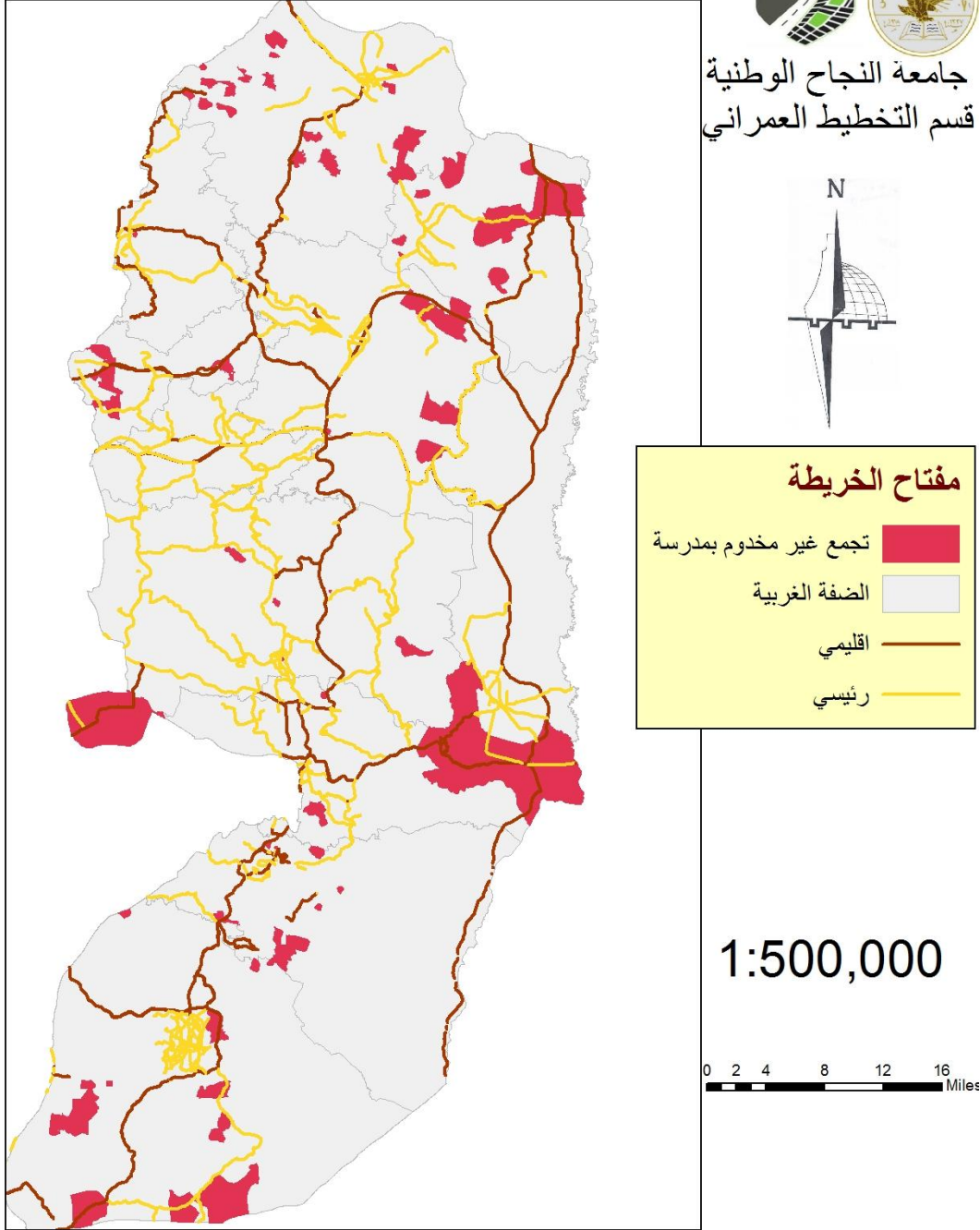
توفر الخدمات التعليمية في محافظة الخليل



خريطة 37: تقييم التجمعات السكانية من حيث توفر الخدمة التعليمية في محافظة الخليل

بناء على ما سبق من تحليل للخدمات التعليمية فان هناك 128 تجمع سكاني في الضفة الغربية لا يوجد بها مدرسة، وذلك بسبب صغر هذه التجمعات (خرابة، عزبة....). فهي تعتمد على التجمعات المجاورة في الحصول على هذا النوع من الخدمات. والخريطة التالية تبين هذه التجمعات.

تجمعات لا يوجد بها مدرسة



خريطة 38: تجمعات سكانية لا يوجد بها مدرسة

والجدول التالي يبين التجمعات السكانية التي تعتبر مراكز تقديم الخدمات وعدد السكان في هذه التجمعات وعدد المدارس الموجودة فيها.

المستوى	التجمع	المحافظة	عدد السكان				الوضع الحالي			
			2007	2016	2025	2050	اساسي	ثانوي	معهد	جامعة
اقليمي	نابلس	نابلس	126132	15917	20055	38105	78	35	2	2
	رام الله	رام الله والبيرة	27460	34655	43665	82964	15	5	3	1
	الخليل	الخليل	163146	205890	259421	492901	95	39	6	10
شبه اقليمي	جنين	جنين	39004	49223	62021	117840	33	49	0	1
	طوباس	طوباس	16154	20386	25686	48804	7	4	1	0
	طولكرم	طولكرم	51300	647141	815398	1549256	34	20	0	2
	قلقيلية	قلقيلية	41739	52675	66371	126104	17	11	2	0
	سلفيت	سلفيت	8796	11101	13987	26576	4	5	0	0
	اريجا	اريجا	18346	23153	29173	55428	10	4	4	0
	بيت لحم	بيت لحم	25266	31886	40176	76335	16	3	0	1
	الرام	القدس	20359	25693	32373	61509	18	4	1	0
	ححول	الخليل	22128	27926	35187	66855	10	8	0	0
	يطا	الخليل	48672	61424	77394	147049	32	-1	0	0
	دير ديوان	رام الله والبيرة	5252	6628	8351	15867	2	3	0	0
	دورا	الخليل	28268	35674	44949	85404	17	10	0	0
	سيلا الظهر	جنين	5794	7312	9213	17505	4	3	0	0
	حوارة	نابلس	5570	7029	8857	16827	4	2	0	0
	قباطية	جنين	19197	24227	30526	57999	11	6	0	0
	نوبا	الخليل	4336	5472	6895	13100	1	2	0	0
عنبنا	طولكرم	7329	9249	11654	22142	5	2	0	0	
عقربا	نابلس	8180	10323	13007	24713	5	2	0	0	
الظاهرية	الخليل	28776	36315	45757	86938	10	9	0	0	
العيزرية	القدس	17606	22219	27996	53192	13	2	1	1	
ببر زيت	رام الله والبيرة	4529	5718	7205	13689	3	2	2	1	
عتيل	طولكرم	9038	11406	14372	27306	3	3	0	0	
بدو	القدس	6795	8579	10810	20538	4	1	0	0	
اليامون	جنين	16383	20675	26051	49496	5	1	0	0	
ميتلون	جنين	6955	8777	11059	21012	4	2	0	0	
بديا	سلفيت	8064	10177	12823	24364	6	2	0	0	
اننا	الخليل	19012	23993	30231	57439	9	3	0	0	

جدول 3: الوضع الحالي للخدمات التعليمية بالنسبة لمراكز الخدمة

تحديد النقص من الخدمات التعليمية في الضفة الغربية (2016):

بناء على ما سبق من تحليل للخدمات التعليمية في الضفة الغربية، تم تحديد النقص من هذه الخدمات، وذلك بناء على معرفة عدد السكان الحالي ومستوى الخدمة، حيث ان هناك معيار (عدد سكان معين) لكل مستوى من هذه الخدمات.

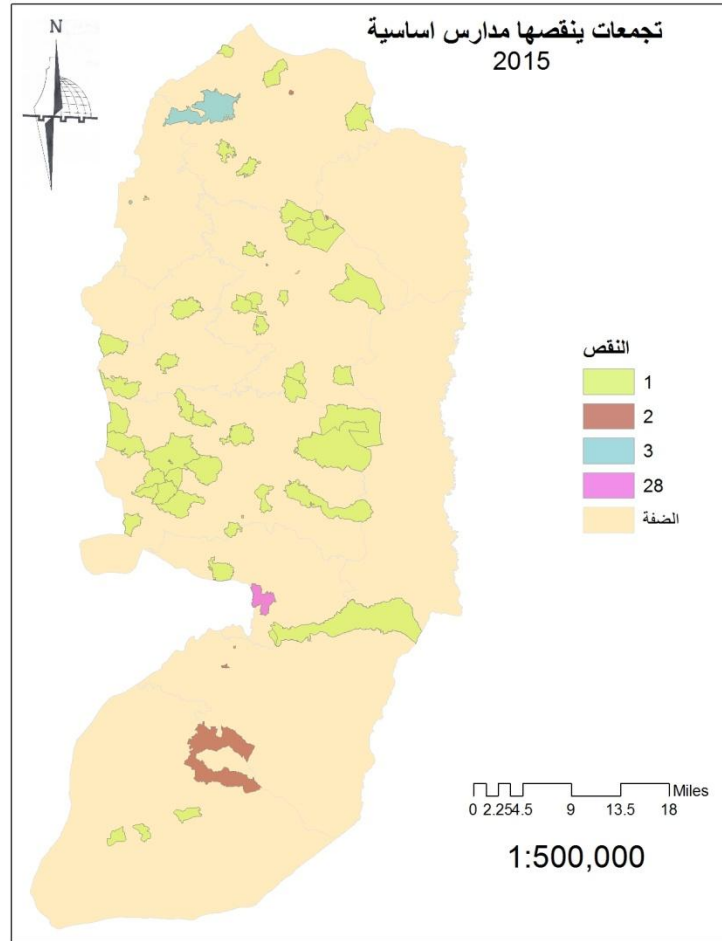
وهذه المعايير موضحة في الجدول التالي:

نوع الخدمة	مستوى الخدمة	عدد السكان المخدوم
مدرسة أساسية	محلي	2000 - 6000 نسمة
مدرسة ثانوية	محلي	6000 - 20000 نسمة
معهد	مركزي	100 الف - 250 الف نسمة
جامعية	اقليمي	250 الف - مليون نسمة

جدول 4: معايير حساب اعداد الخدمات التعليمية بالنسبة لعدد السكان

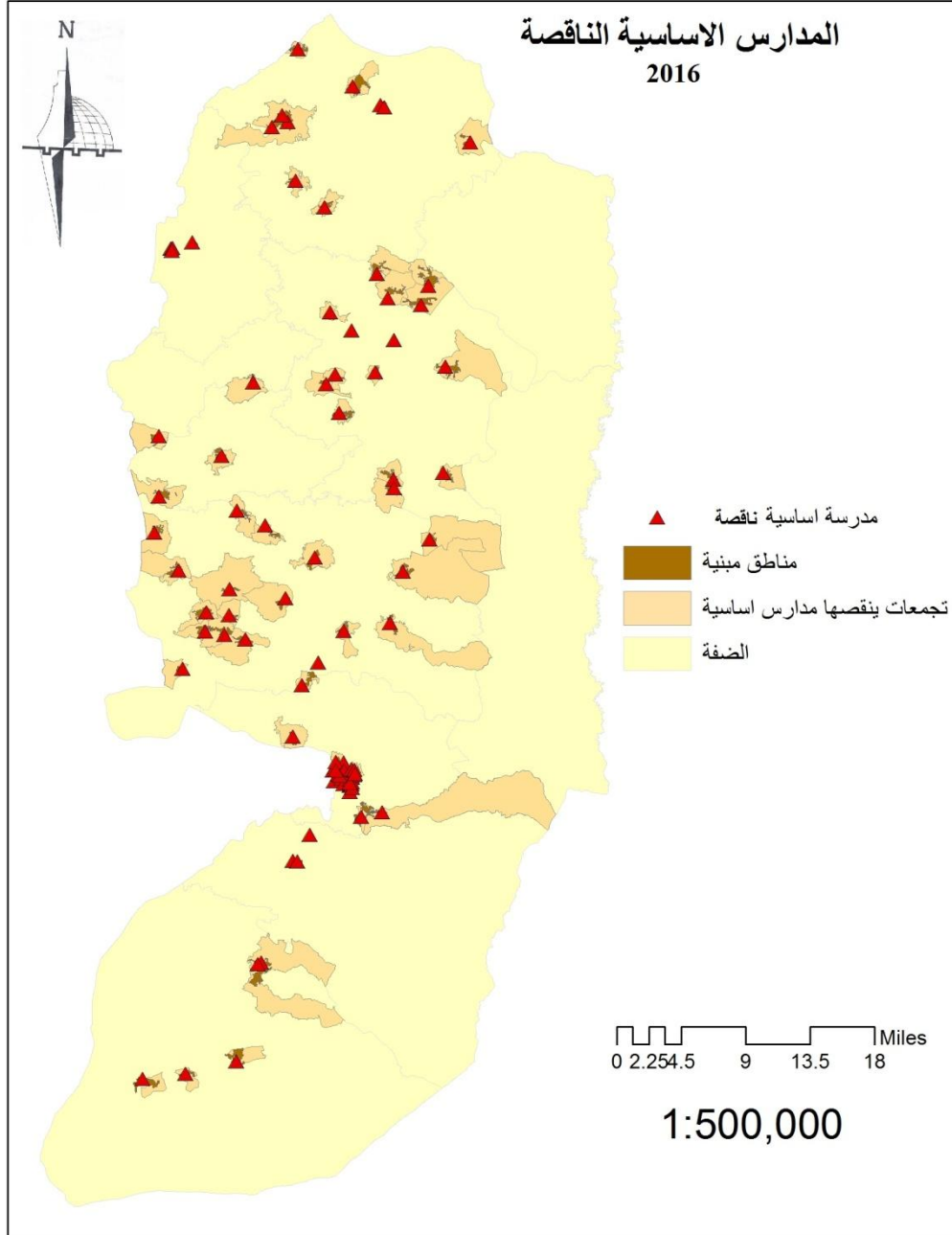
المدارس الأساسية:

تم حساب النقص من المدارس الأساسية في تجمعات الضفة الغربية من خلال معرفة عدد السكان لهذه التجمعات وحساب ان كل (2000 – 6000) نسمة بحاجة لمدرسة أساسية لخدمتهم. وذلك باستخدام برنامج نظم المعلومات الجغرافية (GIS). وكانت النتيجة كما تبين الخريطة التالية.



خريطة 39: التجمعات التي يفتقها مدارس أساسية وعددها

من ثم تحديد المدارس الناقصة داخل حدود المناطق المبنية لهذه التجمعات. والخريطة التالية تبينها.

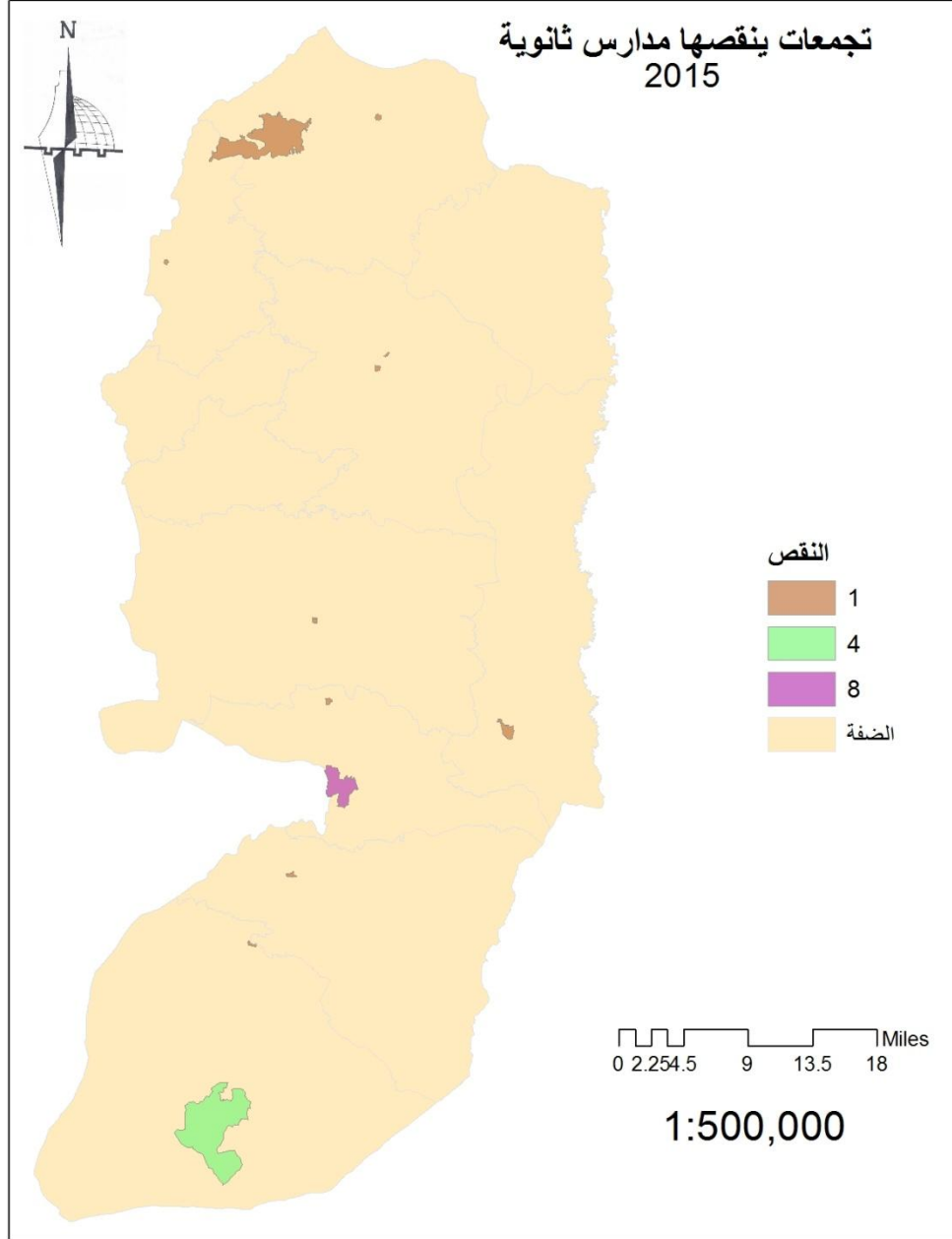


خريطة 40: توزيع المدارس الاساسية الناقصة لعام 2016

حيث ان هناك 91 مدرسة اساسية ناقصة في الضفة الغربية لعام 2016 موزعة على 61 تجمع سكاني.

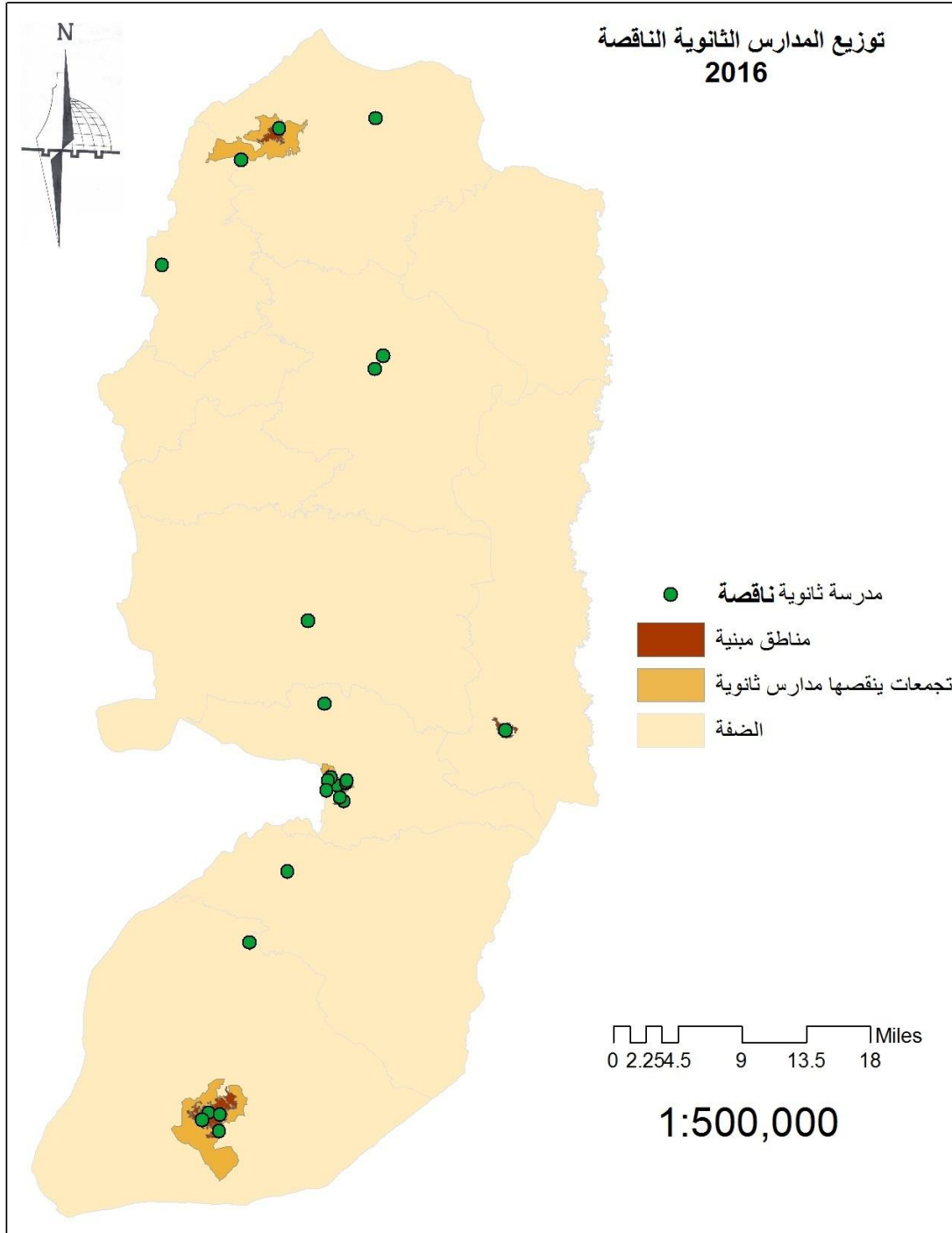
المدارس الثانوية:

تم حساب النقص من المدارس الثانوية في تجمعات الضفة الغربية من خلال معرفة عدد السكان لهذه التجمعات وحساب ان كل (6000 – 20000) نسمة بحاجة لمدرسة ثانوية لخدمتهم. وذلك باستخدام برنامج نظم المعلومات الجغرافية (GIS). وكانت النتيجة كما تبين الخريطة التالية.



خريطة 41: التجمعات التي ينقصها مدارس ثانوية لعام 2016 وعددها

من ثم تحديد المدارس الناقصة داخل حدود المناطق المبنية لهذه التجمعات. والخريطة التالية تبينها.

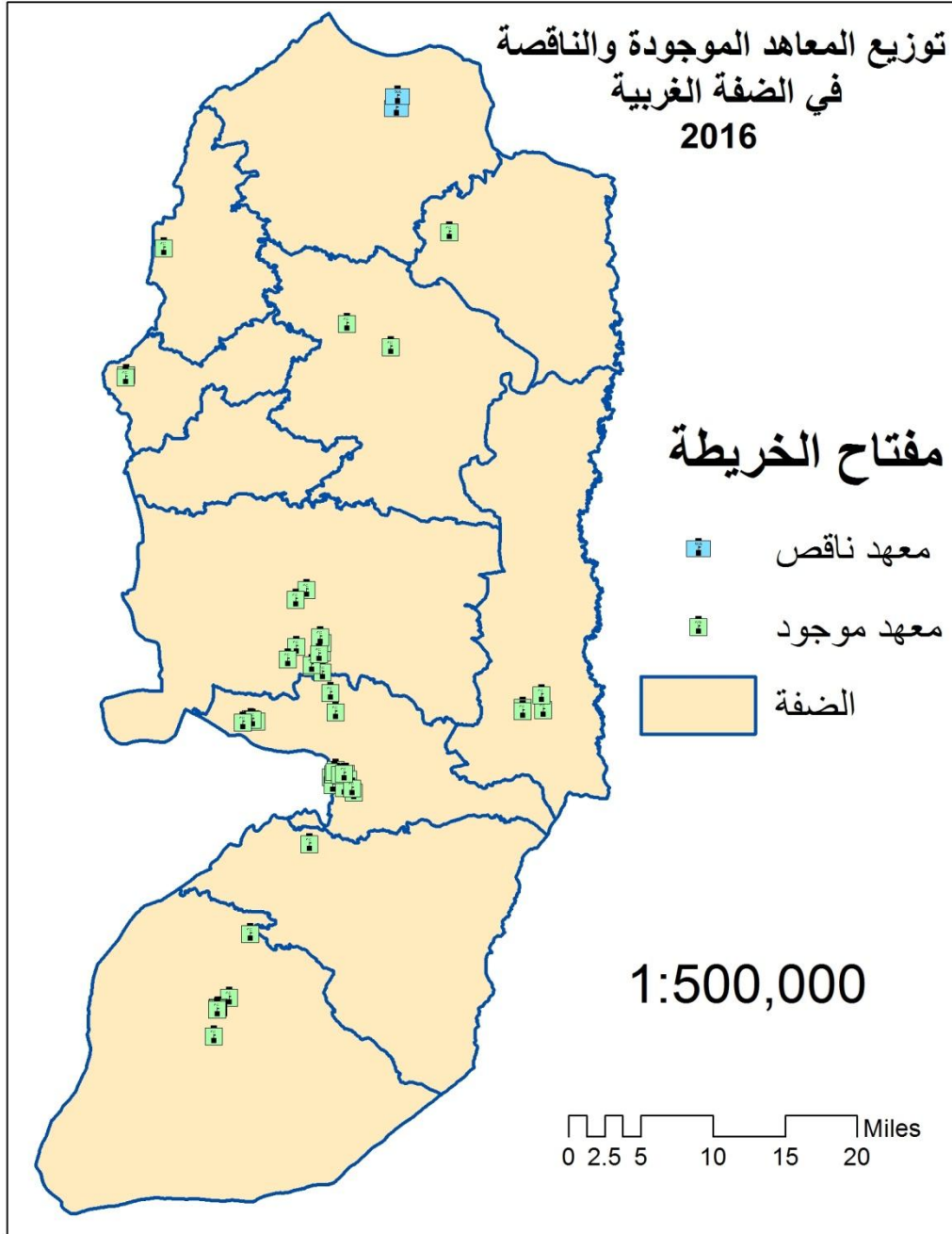


خريطة 42: توزيع المدارس الثانوية الناقصة لعام 2016

حيث ان هناك 23 مدرسة ثانوية ناقصة في الضفة الغربية لعام 2016 موزعة على 17 تجمع سكاني.

المعاهد:

تم حساب عدد المعاهد الناقصة في الضفة الغربية من خلال عدد السكان في المحافظات وذلك لان هذا النوع من الخدمة يعتبر خدمة مركزية، حيث ان كل (100 الف - 250 الف) نسمة بحاجة الى معهد لخدمتهم. والخريطة التالية تبين توزيع هذه المعاهد الناقصة.



خريطة 43: توزيع المعاهد الموجودة والناقصة لعام 2016

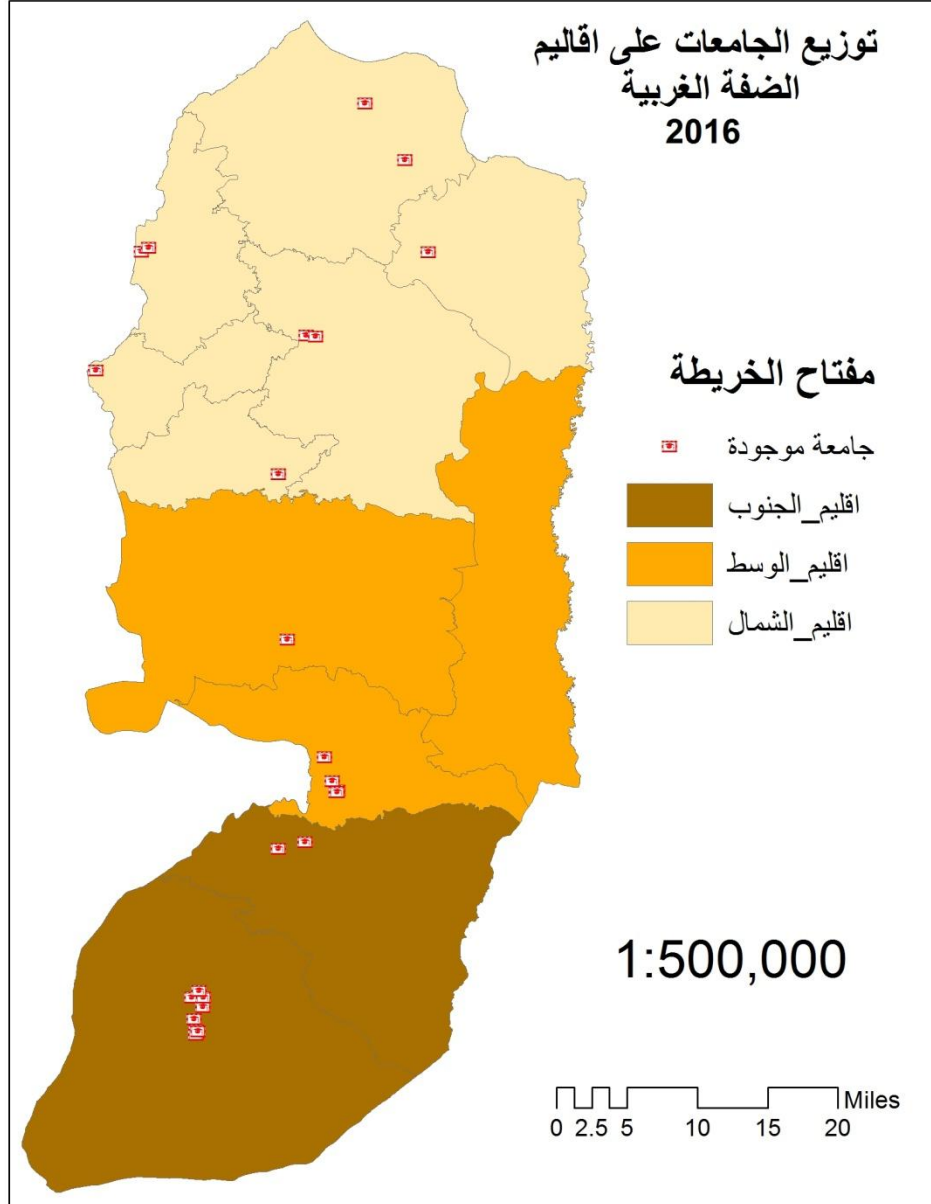
وكما نلاحظ من الخريطة ان هناك معهدين ناقصين في الضفة الغربية تحديدا في محافظة جنين حيث ان عدد سكانها اكثر من 250 الف نسمة ولا يوجد بها معاهد.

الجامعات:

بناء على هرمية الخدمات التعليمية فان الجامعات تصنف على انها خدمات اقليمية، حيث ان الضفة الغربية تتكون من ثلاث اقاليم (الشمال، الوسط، والجنوب) تم حساب عدد السكان في كل اقليم منها واحصاء عدد الجامعات في كل اقليم.

الاقليم	عدد السكان	عدد الجامعات الموجودة
الشمال	1181000	9
الوسط	865000	6
الجنوب	918000	12

جدول 5: عدد السكان وعدد الجامعات في اقاليم الضفة الغربية لعام 2016



خريطة 44: توزيع الجامعات الموجودة على اقاليم الضفة الغربية لعام 2016

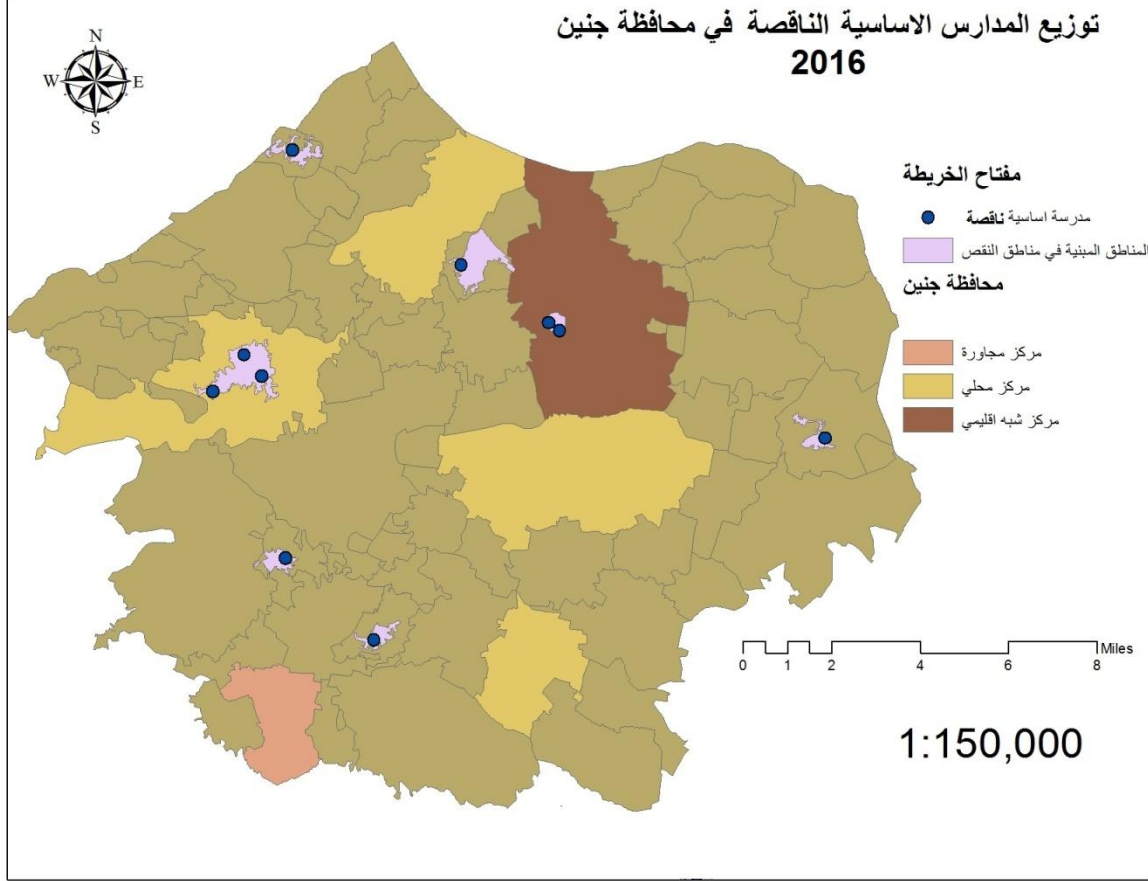
ومن خلال هذه النتائج فان عدد الجامعات في الضفة الغربية يكفي لسد احتياجات السكان لهذا النوع من الخدمة.

توزيع المدارس الناقصة على المحافظات:

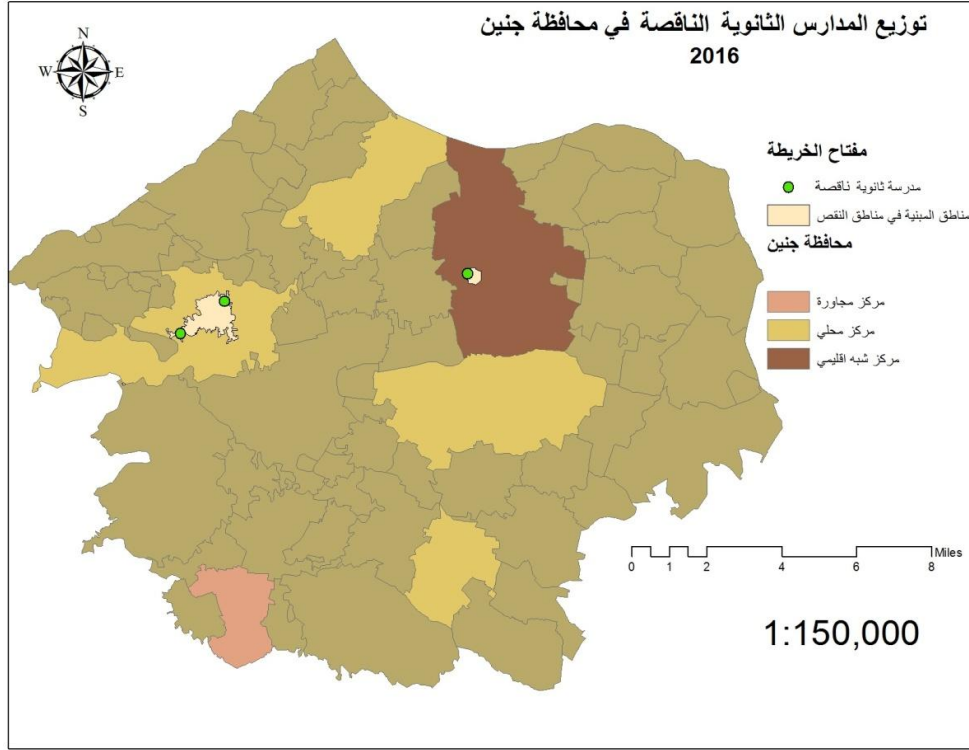
تم عمل خرائط لكل محافظة بناء على هرمية المراكز لتجمعات المحافظة والخدمات التعليمية التي تنقصها والتي سيتم توضيحها بالخرائط التالية

محافظة جنين:

من خلال الحسابات السابقة ، فان هناك 10 مدارس اساسية و 3 مدارس ثانوية ناقصة في محافظة جنين. والخرائط التالية تبينها.

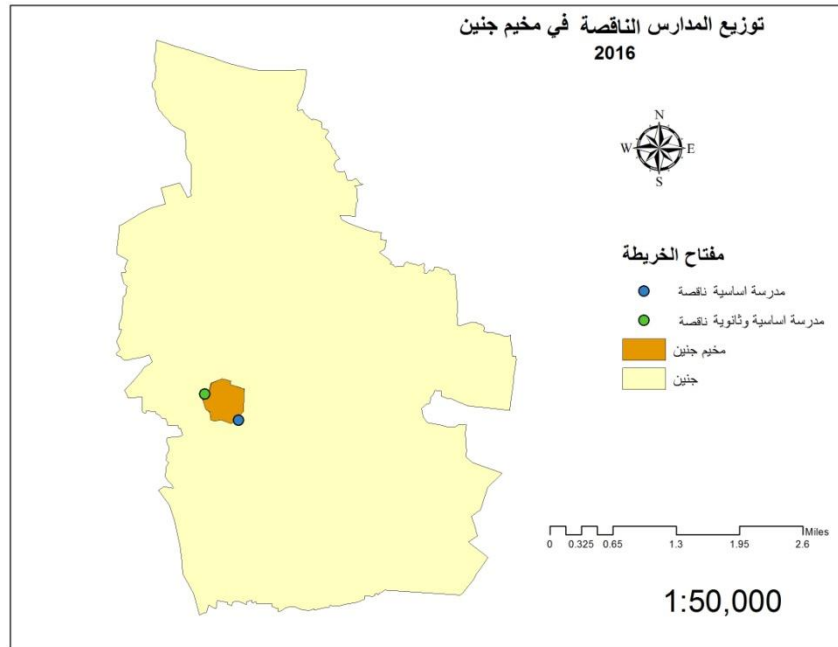


خريطة 45: توزيع المدارس الاساسية الناقصة في محافظة جنين لعام 2016



خريطة 46: توزيع المدارس الثانوية الناقصة في محافظة جنين لعام 2016

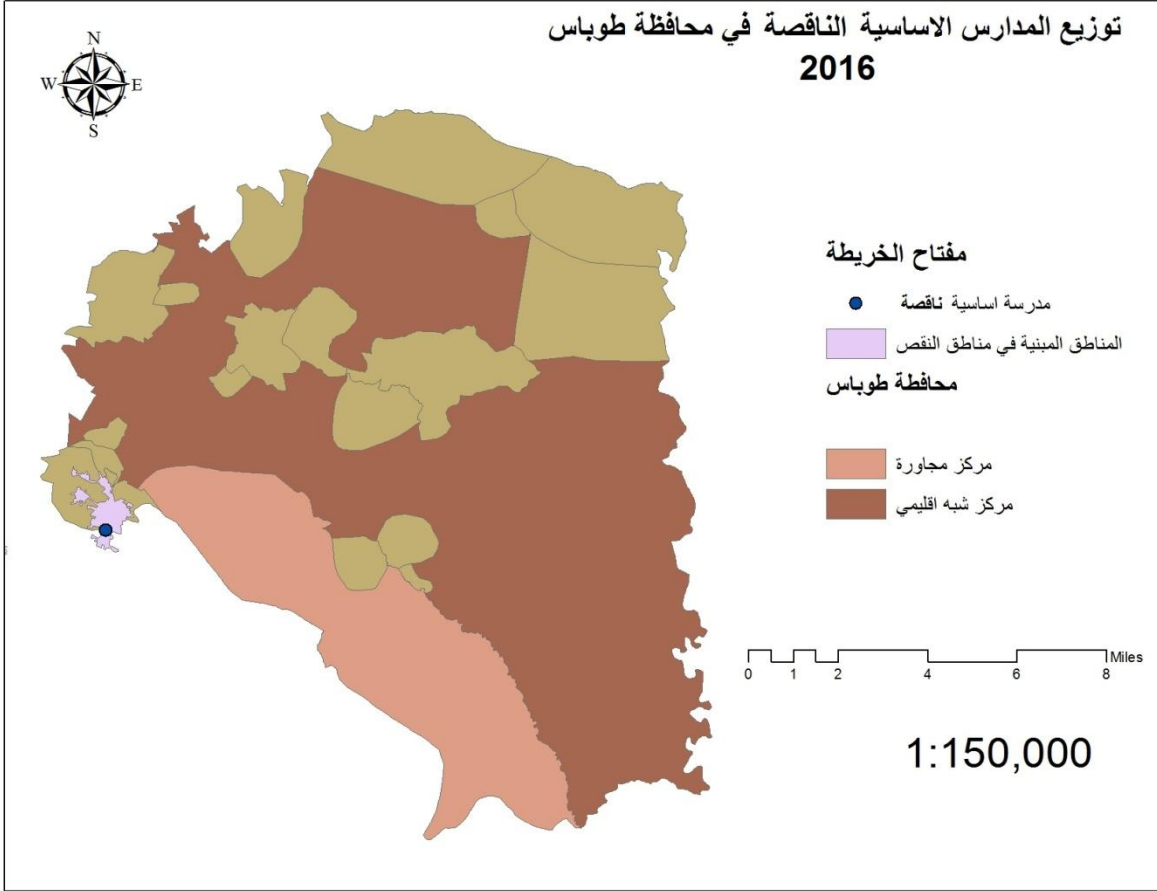
كما نلاحظ من الخرائط السابقة فان مخيم جنين بحاجة الى مدرستين اساسيتين ومدرسة ثانوية، ونظرا لعدم وجود مساحات فارغة من اراضي المخيم تم وضع المدارس الناقصة خارج الحدود الادارية للمخيم وعمل مدرسة واحدة كبيرة (اساسي + ثانوي). والخريطة التالية توضح ذلك.



خريطة 47: توزيع المدارس الناقصة في مخيم جنين لعام 2016

محافظة طوباس:

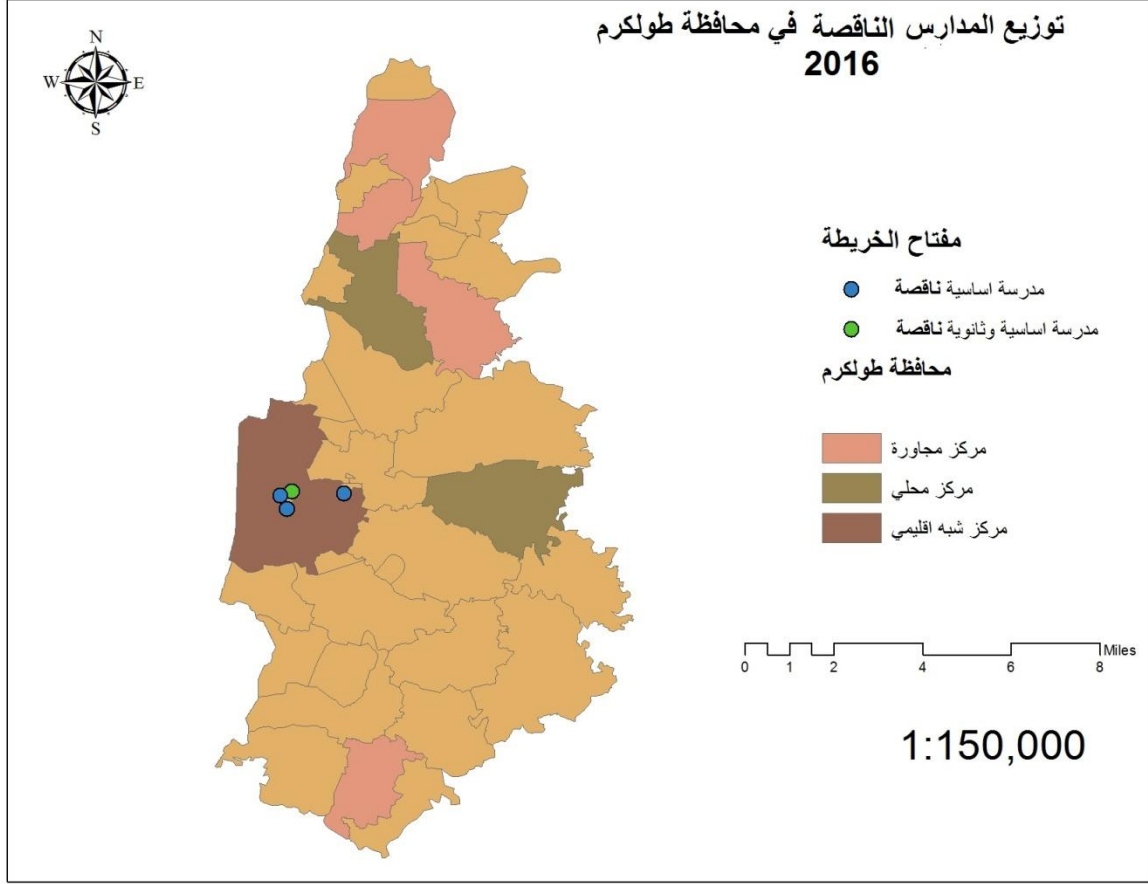
من خلال الحسابات السابقة ، فان هناك مدرسة اساسية واحدة ناقصة في محافظة طوباس. والخريطة التالية تبينها.



خريطة 48: توزيع المدارس الاساسية الناقصة في محافظة طوباس لعام 2016

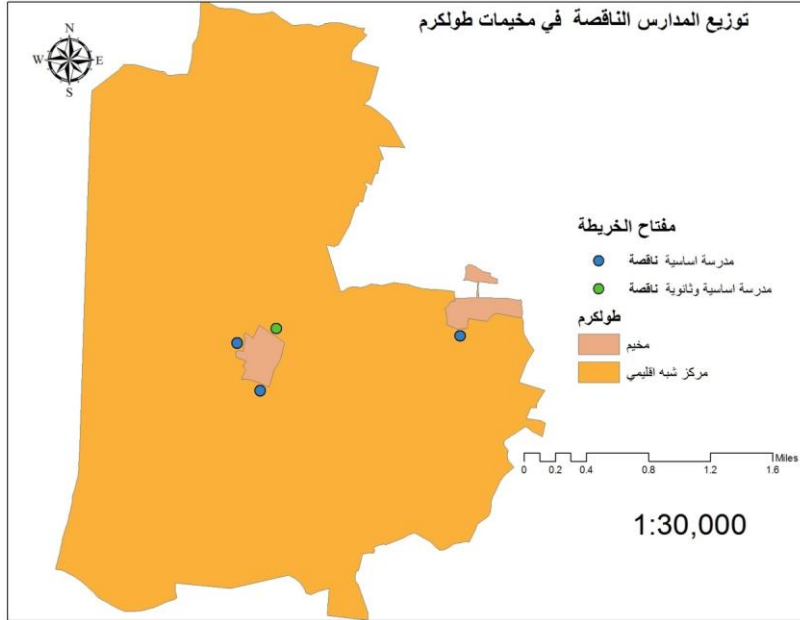
محافظة طولكرم:

من خلال الحسابات السابقة ، فان هناك 4 مدارس اساسية و مدرسة واحدة ثانوية ناقصة في محافظة طولكرم. والخرائط التالية تبينها.



خريطة 49: توزيع المدارس الناقصة في محافظة طولكرم لعام 2016

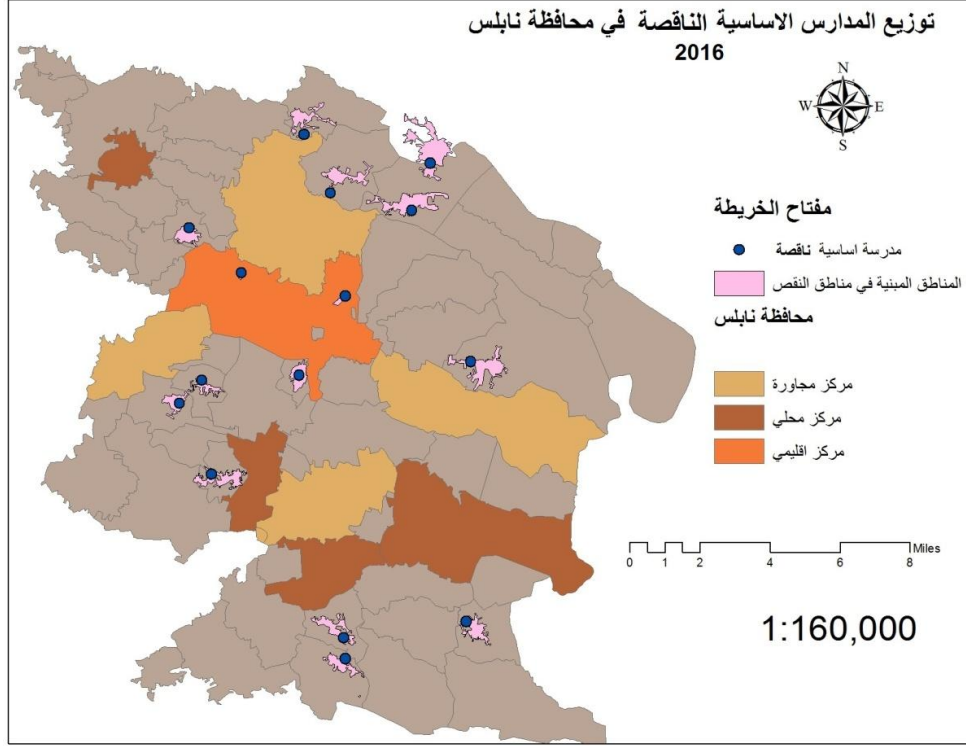
حيث تم عمل مدرسة كبيرة (اساسية + ثانوية) نظرا لان الحاجة للمدارس كانت في مخيم طولكرم ومخيم نور شمس، ووضع هذه المدارس خارج الحدود الادارية للمخيمات، والخريطة التالية توضح ذلك.



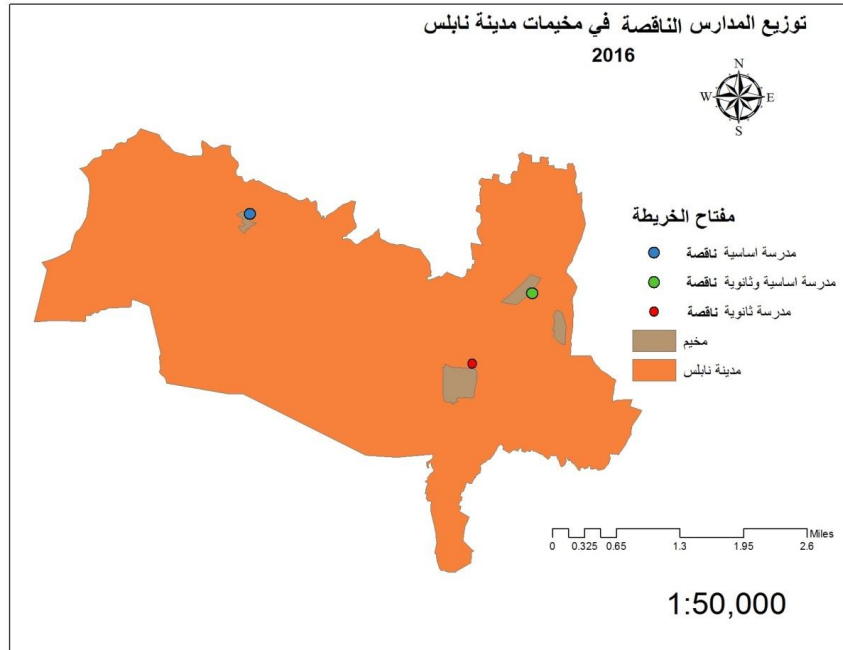
خريطة 50: توزيع المدارس الناقصة في مخيمات مدينة طولكرم لعام 2016

محافظة نابلس:

تم حساب النقص في محافظة نابلس حيث ان هناك 15 مدرسة اساسية ومدرستين ثانويتين تنقص محافظة نابلس. حيث كانت المدارس الثانوية الناقصة في مخيم عسكر ومخيم بلاطة ونظرا لذلك تم عمل هذه المدارس كباقي المخيمات السابقة. والخرائط التالية توضح ذلك.



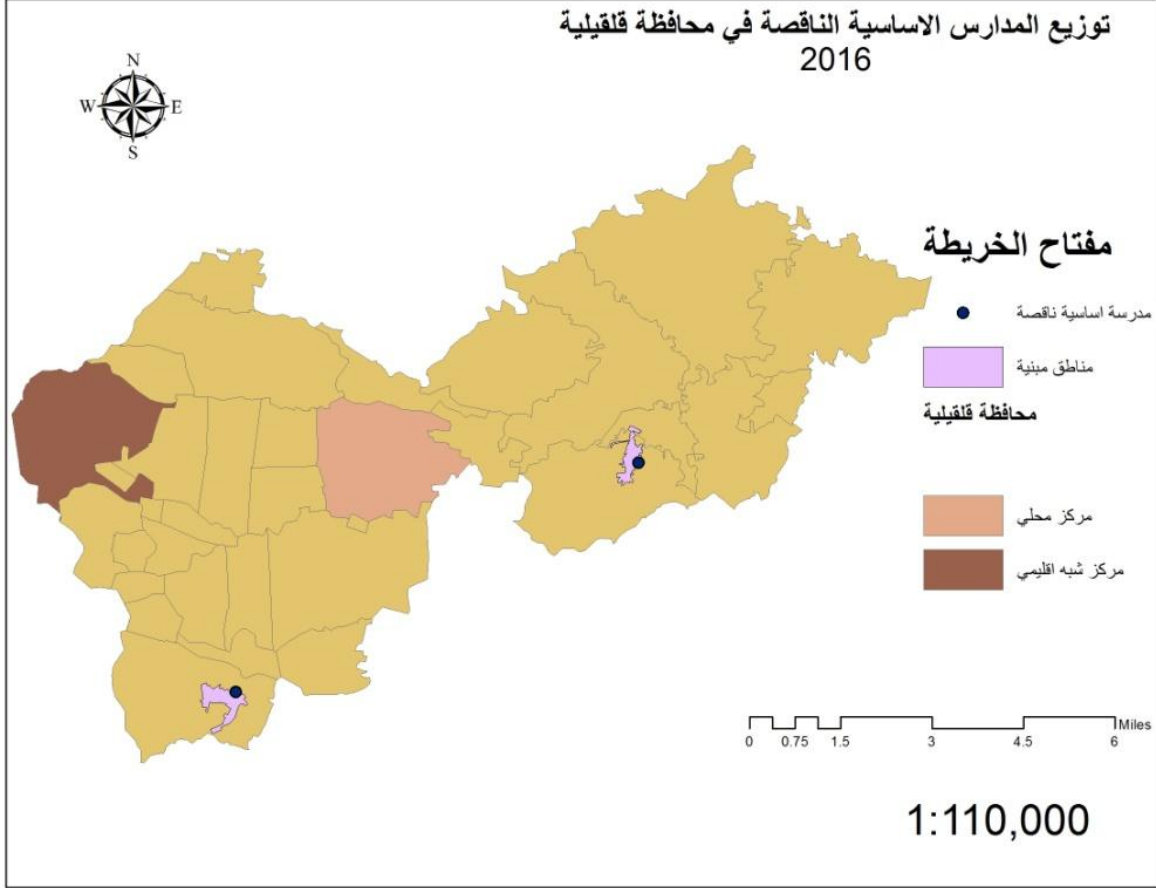
خريطة 51: توزيع المدارس الاساسية الناقصة في محافظة نابلس لعام 2016



خريطة 52: توزيع المدارس الناقصة في مخيمات مدينة نابلس لعام 2016

محافظة قفيلية:

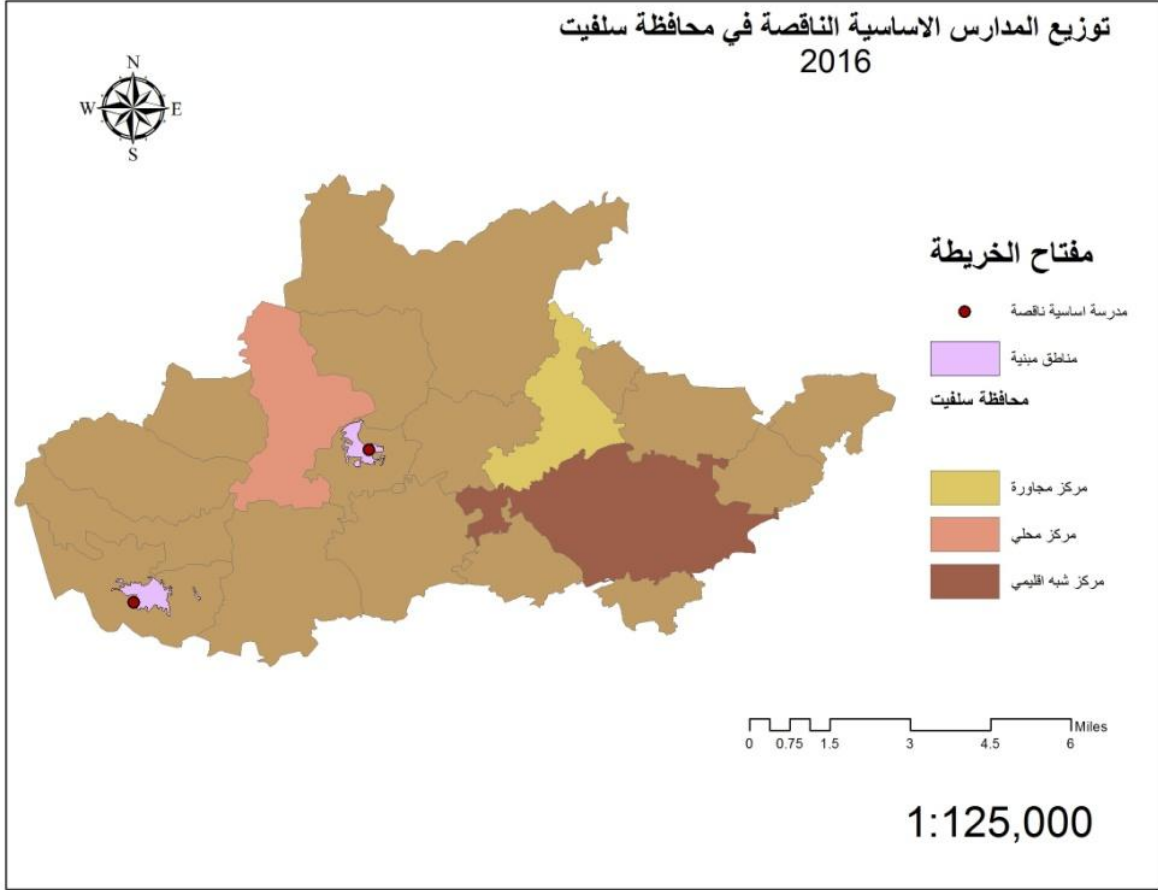
من خلال الحسابات السابقة، فإن في محافظة قفيلية هناك مدرستين أساسيتين ناقصة. وهي على النحو التالي كما تبين الخريطة.



خريطة 53: توزيع المدارس الناقصة في محافظة قفيلية لعام 2016

محافظة سلفيت:

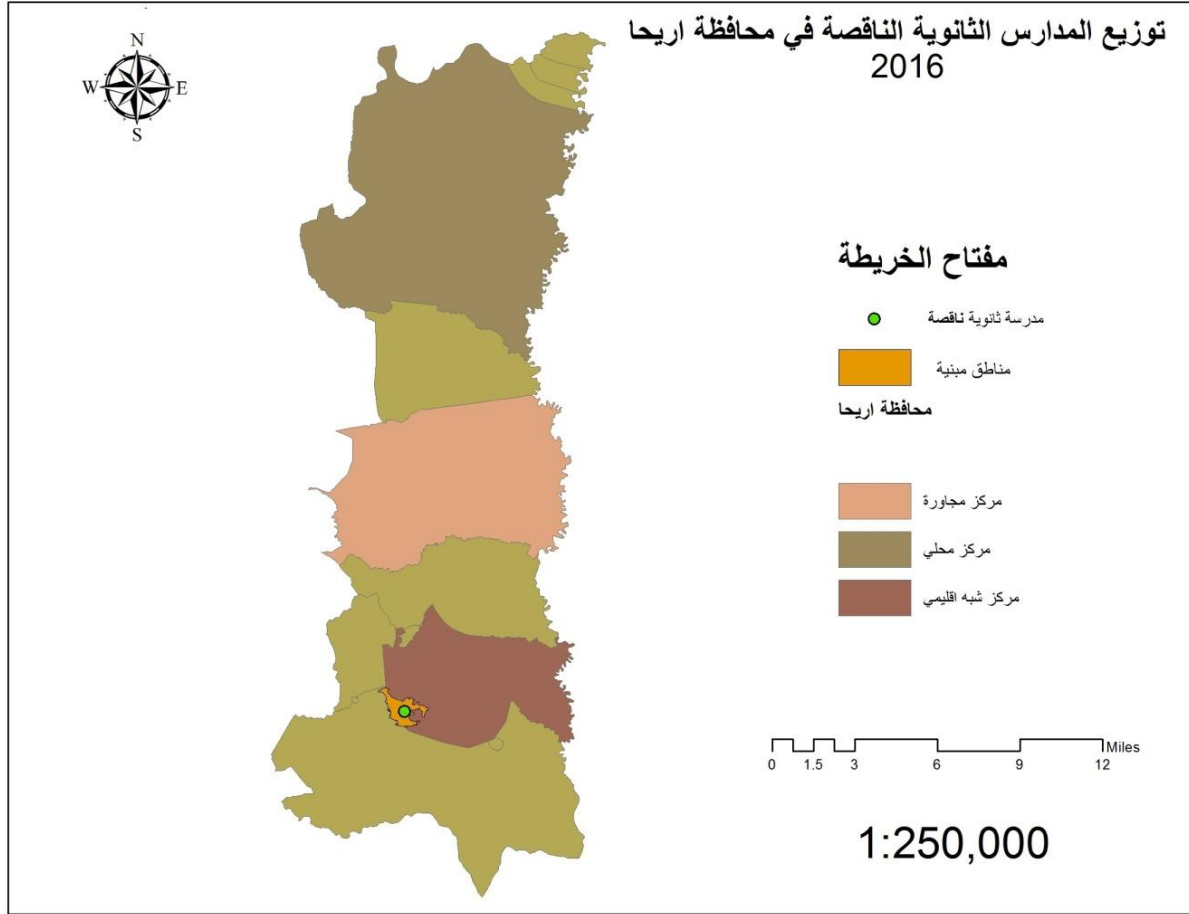
وايضا بالنسبة لمحافظة سلفيت فإن النتيجة كانت مثل محافظة قفيلية . مدرستين اساسيتين ناقصة وهي كما تبين الخريطة.



خريطة 54: توزيع المدارس الناقصة في محافظة سلفيت لعام 2016

محافظة اريحا:

وبناء على الحسابات السابقة فان هناك مدرسة اساسية واحدة تنقص محافظة اريحا. وهي موضحة في الخريطة التالية.

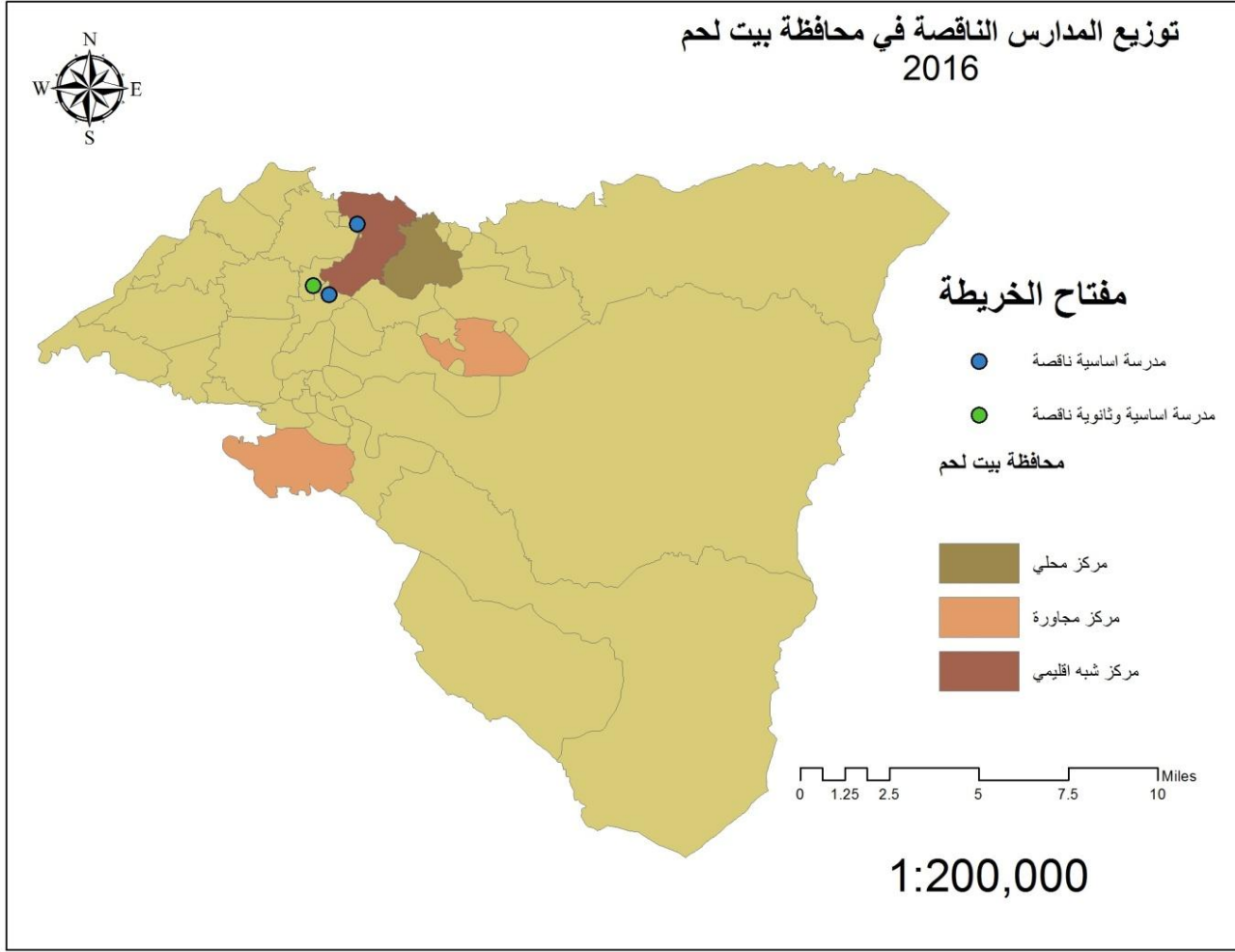


خريطة 55: توزيع المدارس الثانوية الناقصة في محافظة اريحا لعام 2016

محافظة بيت لحم:

من خلال الحسابات لمحافظة بيت لحم فان هناك 3 مدارس اساسية وواحدة ثانوية تنقص المحافظة، ونظرا لوجود نقص من المستوى الاساسي والمستوى الثانوي في مخيم عابدة تم اقتراح مدرسة تضم المستويين واخرى اساسية لاختصار المساحات، وذلك لقلّة الاراضي في المخيم ووضع هذه المدارس خارج الحدود الادارية للمخيم.

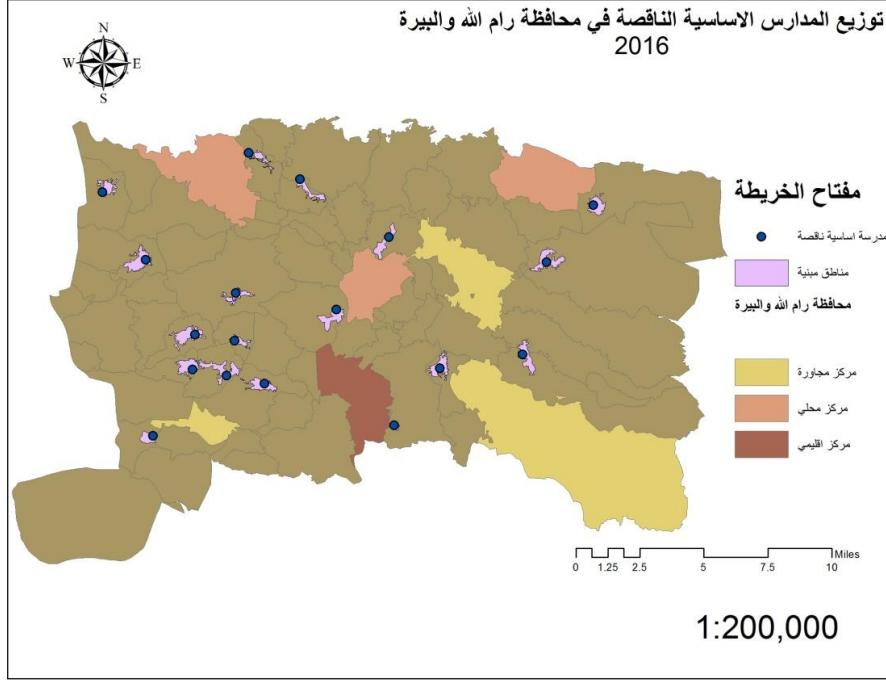
والخريطة التالية تبين النقص من المدارس في المحافظة.



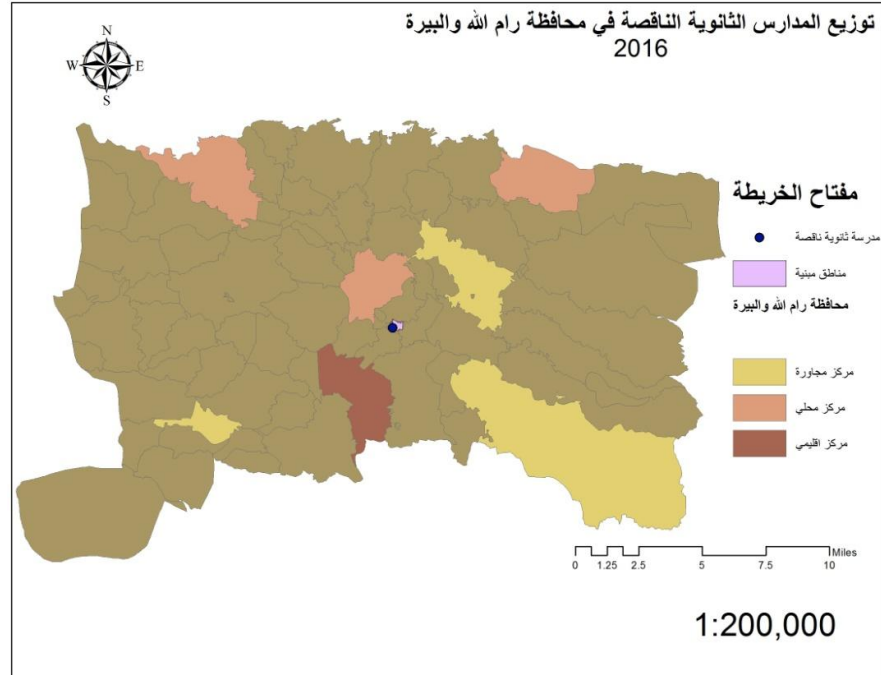
خريطة 56: توزيع المدارس الثانوية الناقصة في محافظة جنين لعام 2016

محافظة رام الله والبيرة:

من خلال الحسابات السابقة لمحافظة رام الله والبيرة، فان هناك 18 مدرسة اساسية ومدرسة ثانوية واحدة تنقص المحافظة من اجل تغطية احتياجات السكان من التعليم الاساسي والتعليم الثانوي في تجمعات المحافظة . والخرائط التالية توضح هذا النقص.



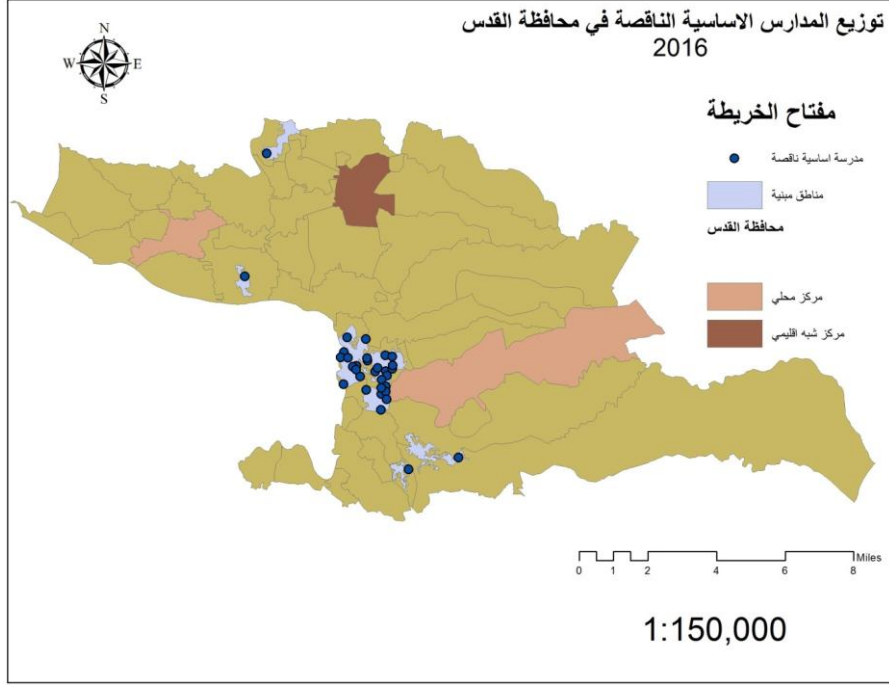
خريطة 57: توزيع المدارس الاساسية الناقصة في محافظة رام الله والبيرة لعام 2016



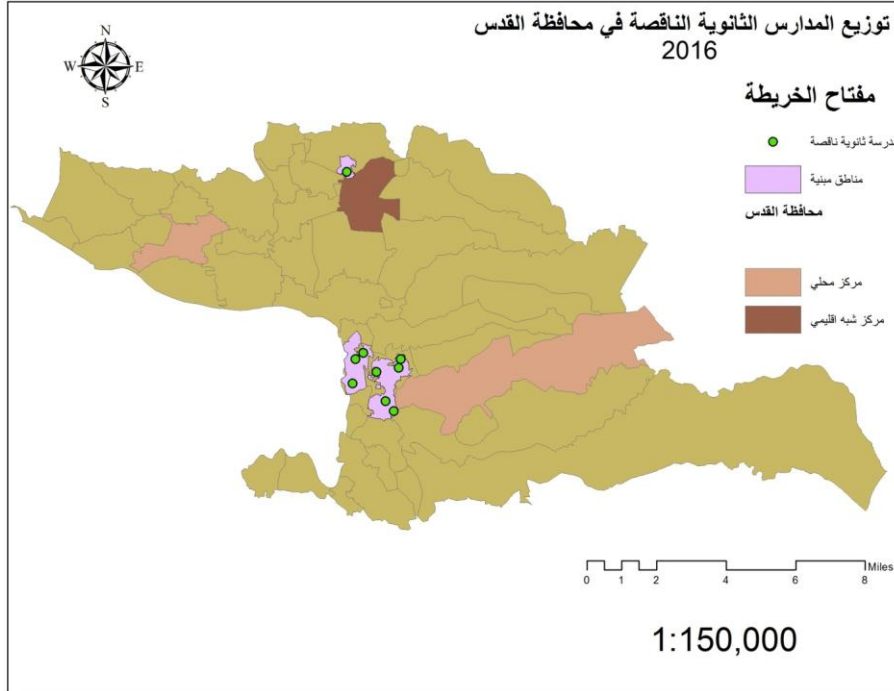
خريطة 58: توزيع المدارس الثانوية الناقصة في محافظة رام الله والبيرة لعام 2016

محافظة القدس:

من خلال الحسابات لمحافظة القدس، فان هناك 32 مدرسة اساسية و 9 مدارس ثانوية ناقصة في محافظة القدس، منها 28 مدرسة اساسية و 8 مدارس ثانوية في مدينة القدس. والخرائط التالية توضح ذلك.

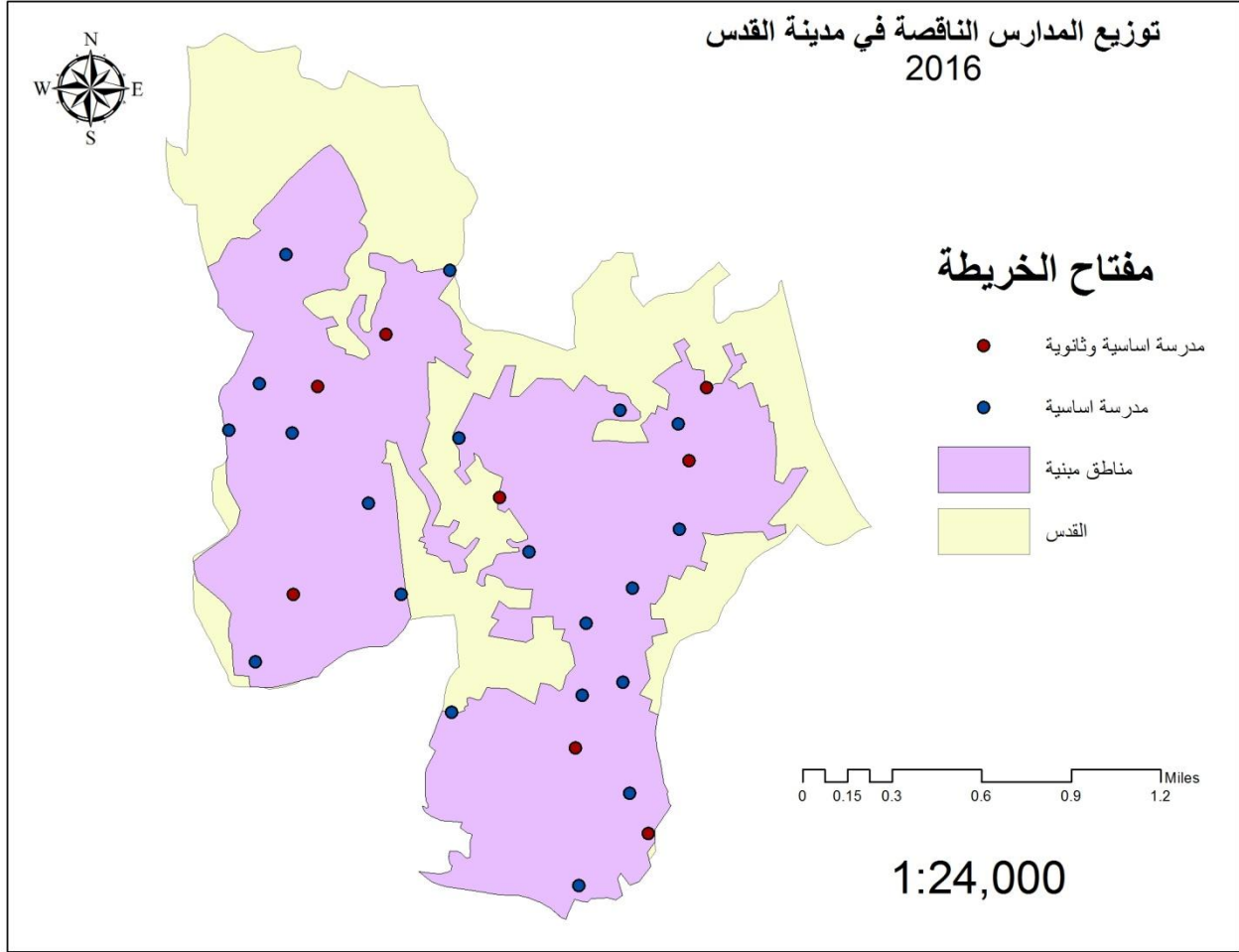


خريطة 59: توزيع المدارس الاساسية الناقصة في محافظة القدس لعام 2016



خريطة 60: توزيع المدارس الثانوية الناقصة في محافظة القدس لعام 2016

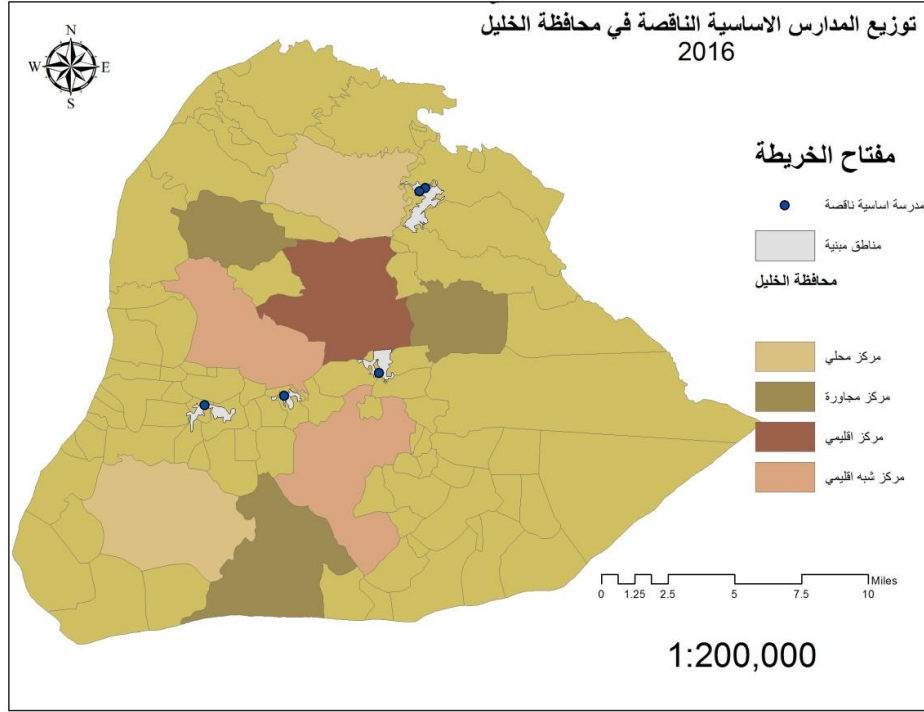
ونظرا لكثافة المدارس في مدينة القدس تم اقتراح 8 من المدارس الاساسية الناقصة لتصبح مدارس كبيرة تضم المستوى الاساسي والثانوي والخريطة التالية توضح ذلك.



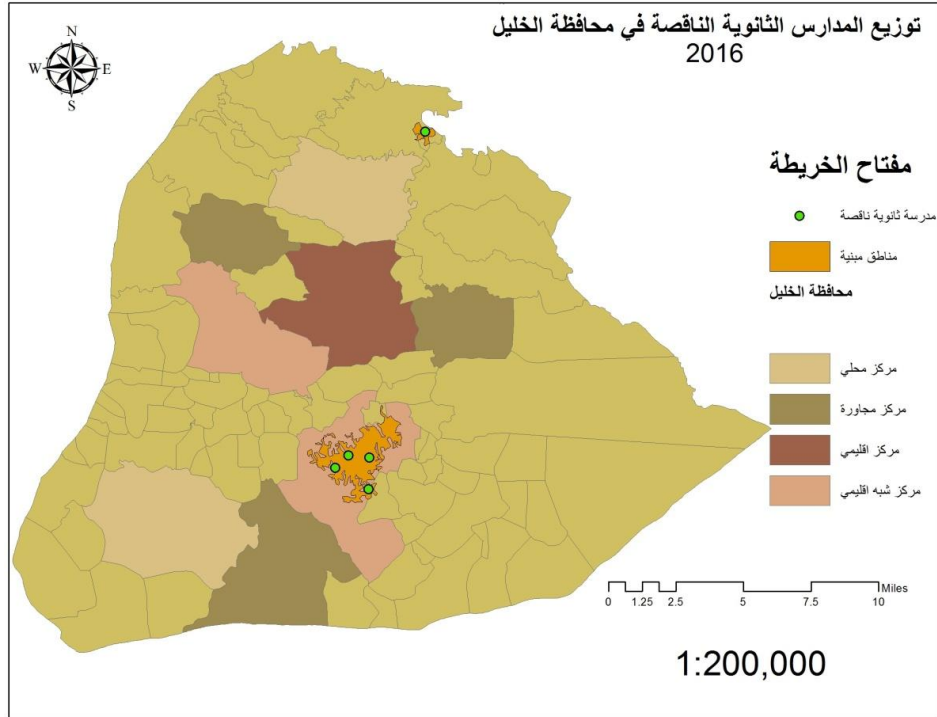
خريطة 61: توزيع المدارس الناقصة في مدينة القدس لعام 2016

محافظة الخليل:

في محافظة الخليل هناك 5 مدارس اساسية و 5مدارس ثانوية ناقصة . والخرائط التالية تبين ذلك.



خريطة 62: توزيع المدارس الاساسية الناقصة في محافظة الخليل لعام 2016



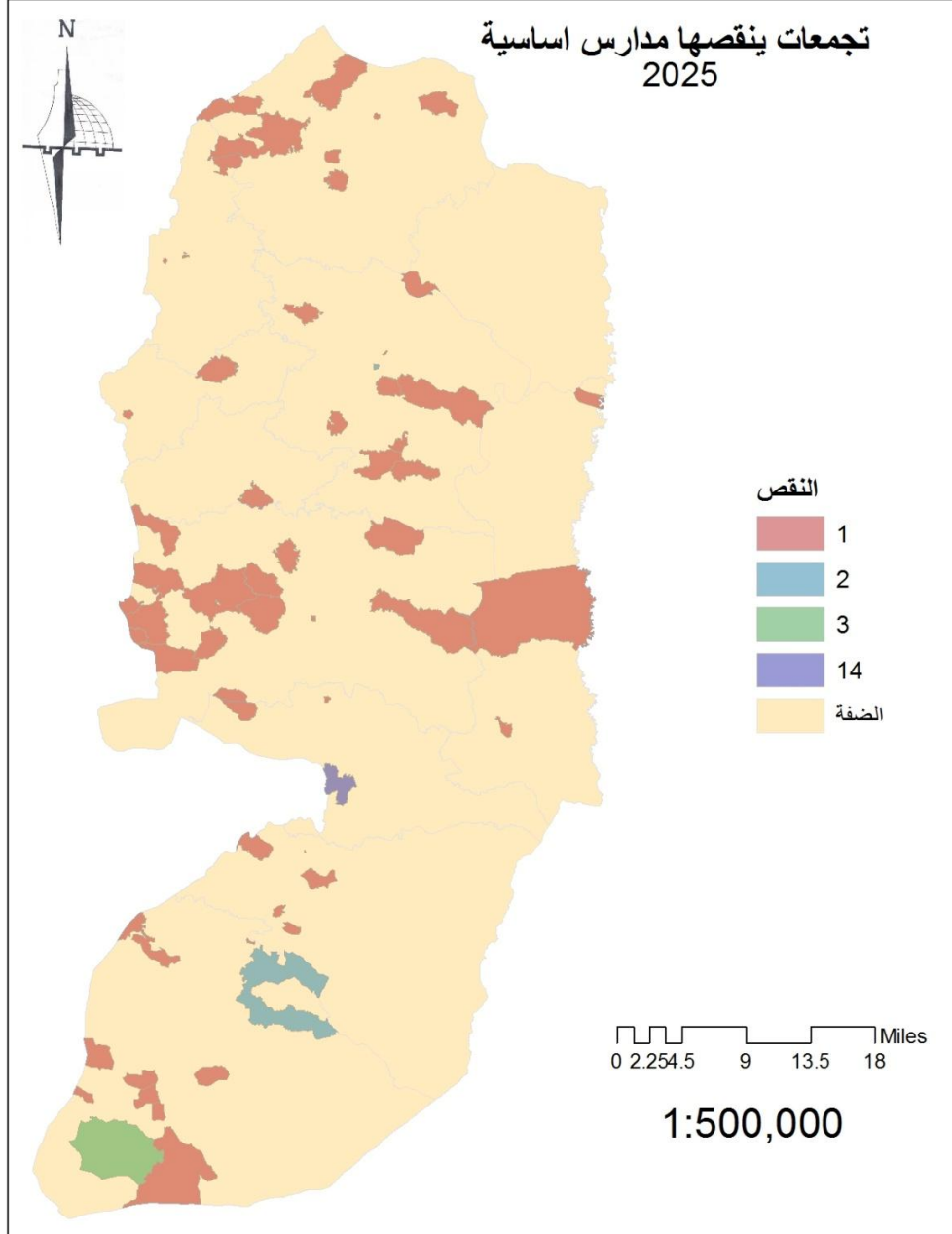
خريطة 63: توزيع المدارس الثانوية الناقصة في محافظة الخليل لعام 2016

تحديد النقص من الخدمات التعليمية في الضفة الغربية لعام 2025:

بناء على حساب التوقع المستقبلي للسكان في تجمعات الضفة الغربية لعام 2025 ، واعتبار ان المدارس الناقصة في الوقت الحالي تم انشاؤها، اي اعتبار انها ستكون موجودة في عام 2025. تم حساب النقص من الخدمات التعليمية لذلك العام. وهي مفصلة كما يلي:

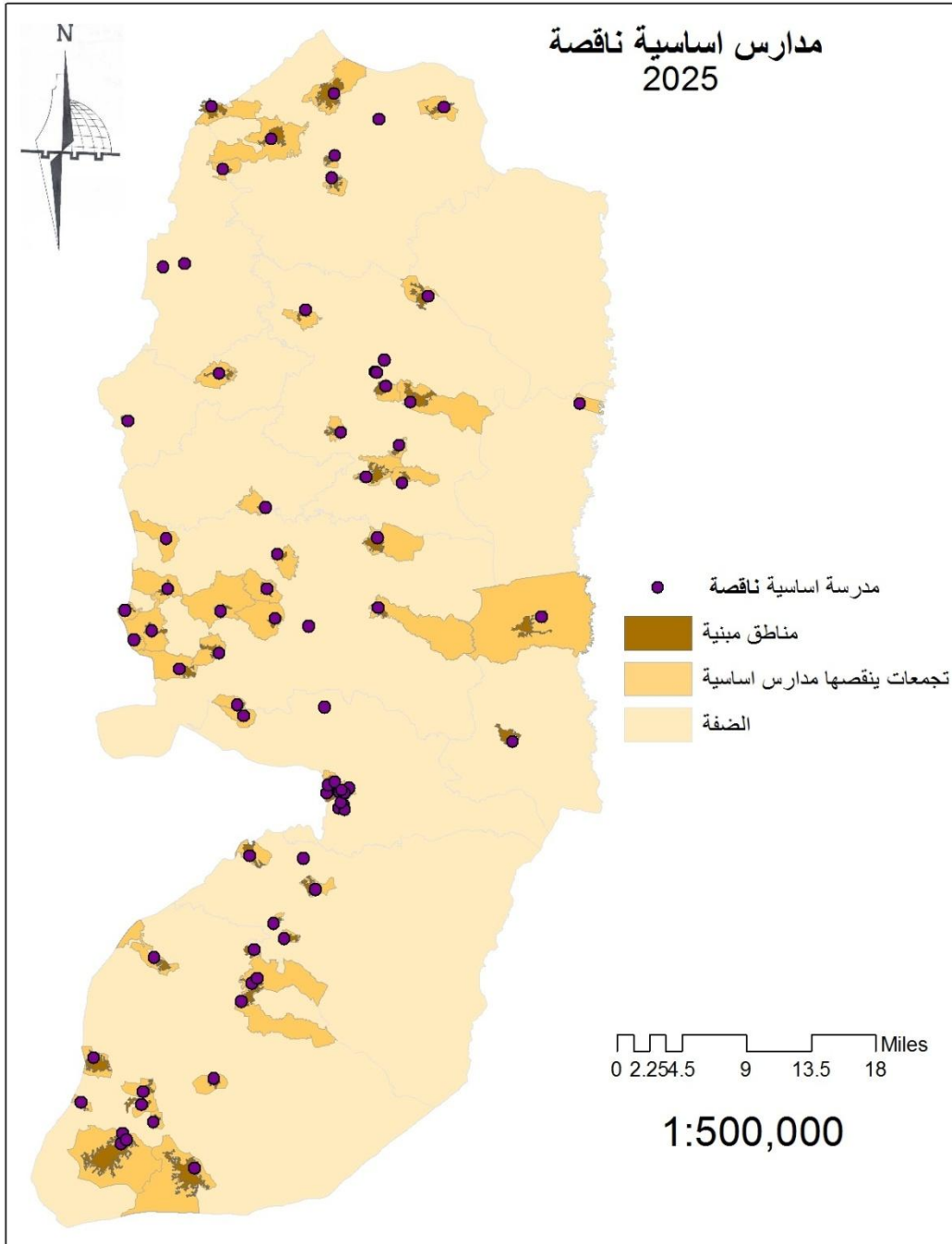
المدارس الاساسية:

تم تحديد التجمعات التي ينقصها مدارس اساسية وتحديد عدد المدارس الناقصة بناء على عدد السكان المتوقع وحساب ان كل (2000 – 6000) نسمة بحاجة لمدرسة اساسية. وكانت النتيجة كما تبين الخريطة التالية.



خريطة 64: التجمعات التي ينقصها مدارس اساسية لعام 2025

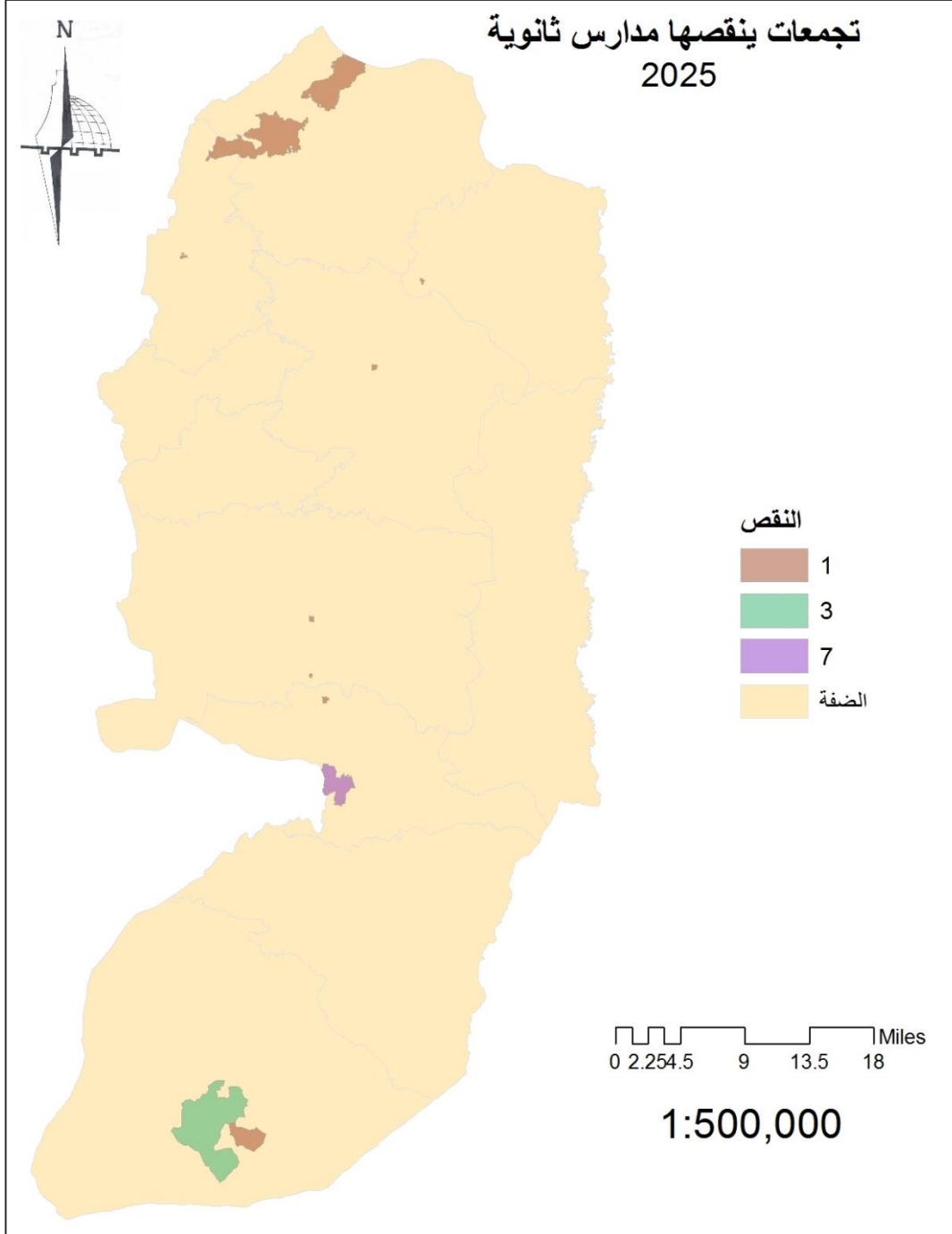
ومن ثم توزيع هذه المدارس داخل المناطق المبنية للتجمعات التي ينقصها مدارس اساسية في عام 2025 . وهي كما توضح الخريطة.



خريطة 65: توزيع المدارس الاساسية الناقصة في الضفة الغربية لعام 2025

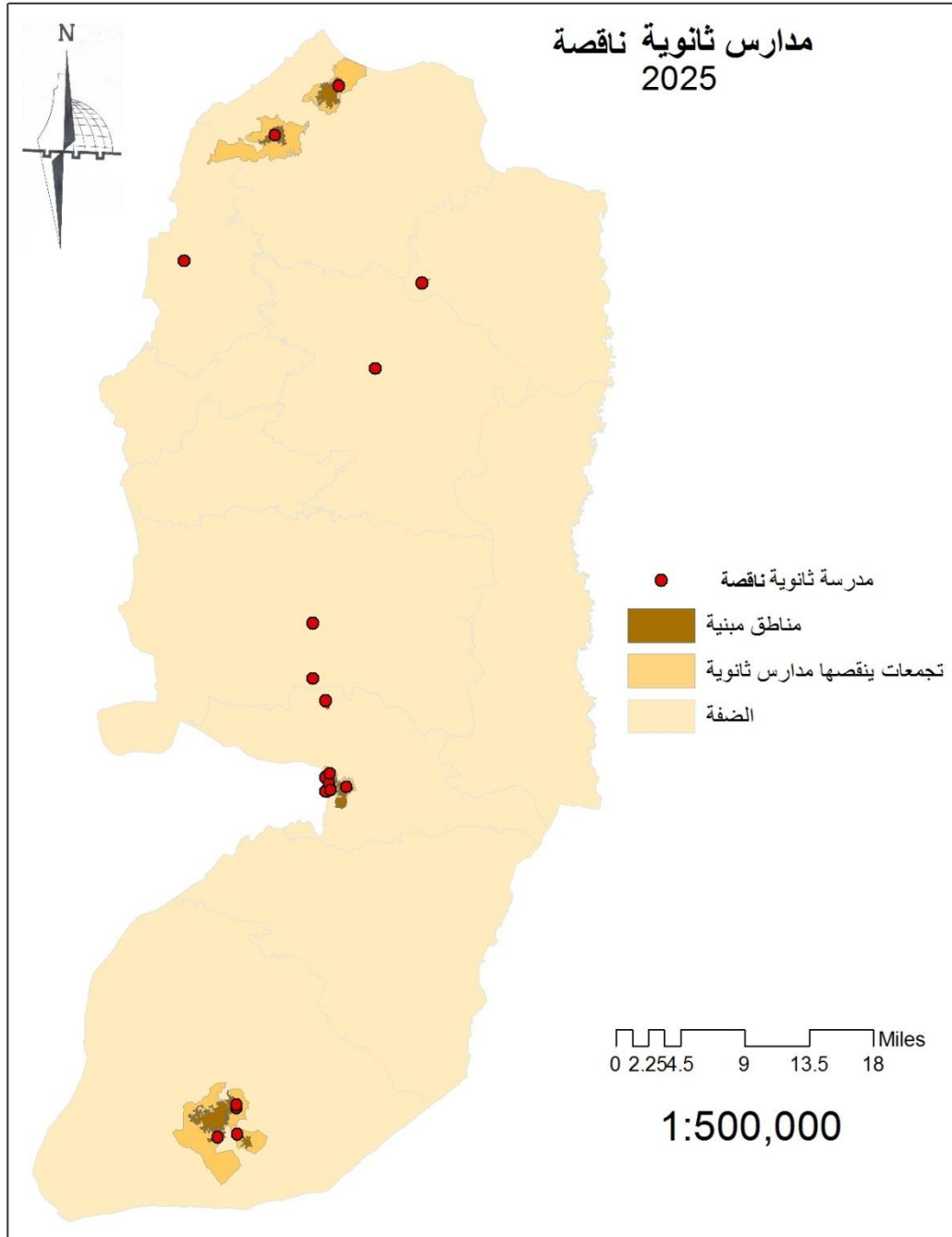
المدارس الثانوية:

تم تحديد التجمعات التي ينقصها مدارس ثانوية وتحديد عدد المدارس الناقصة بناء على عدد السكان المتوقع وحساب ان كل (6000 – 20000) نسمة بحاجة لمدرسة ثانوية. وكانت النتيجة كما تبين الخريطة التالية.



خريطة 66: التجمعات التي ينقصها مدارس ثانوية لعام 2025

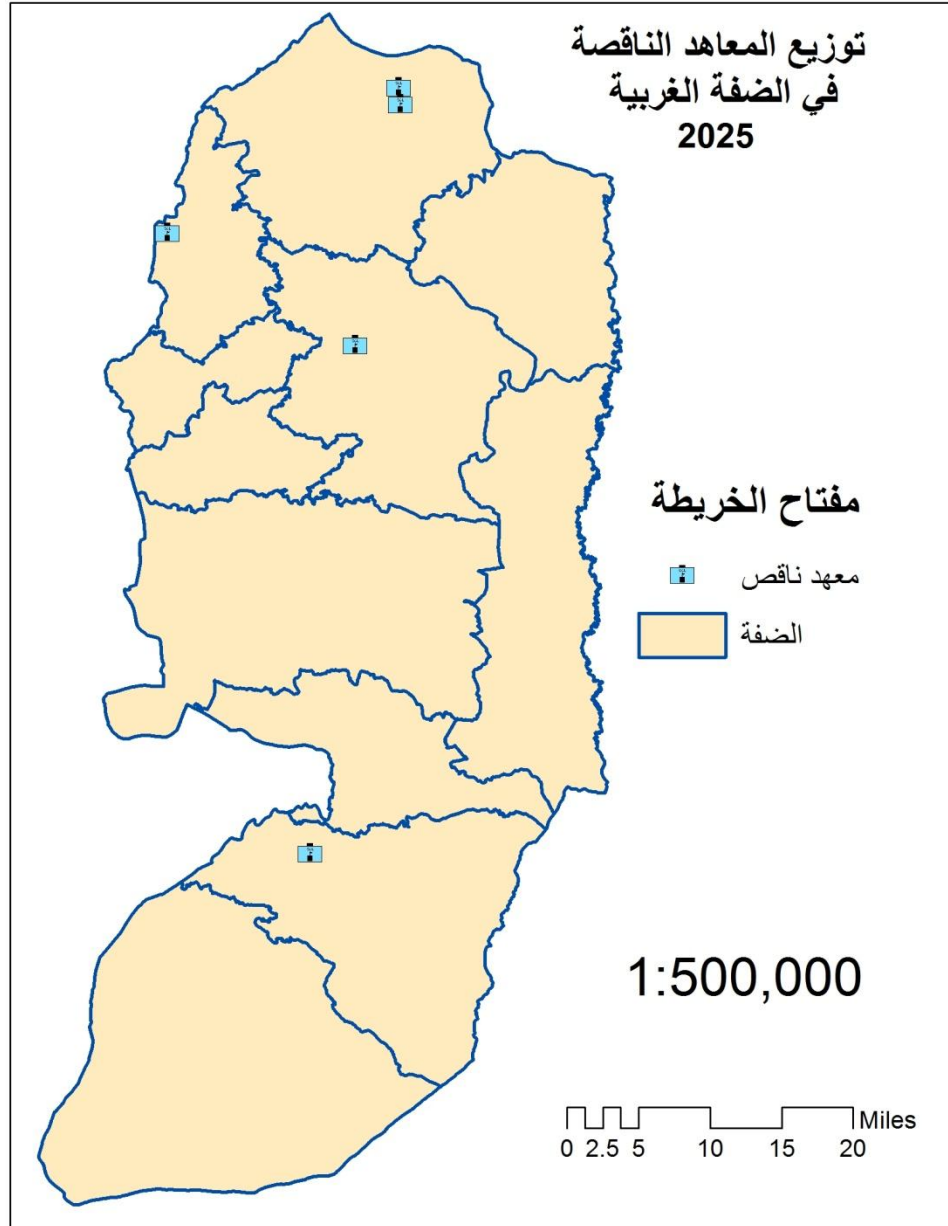
ومن ثم توزيع هذه المدارس داخل المناطق المبنية للتجمعات التي ينقصها مدارس ثانوية في عام 2025 . وهي كما توضح الخريطة.



خريطة 67: توزيع المدارس الثانوية الناقصة في الضفة الغربية لعام 2025

المعاهد:

تم حساب عدد السكان المتوقع لعام 2025 في كل محافظة من محافظات الضفة الغربية. وذلك نظرا لان المعاهد تعتبر خدمات المستوى المركزي. واعتبار ان كل (100 الف – 250 الف) نسمة بحاجة الى معهد، تم حساب عدد المعاهد الناقصة وتوزيعها في المحافظات. والخريطة التالية توضح ذلك.



خريطة 68: توزيع المعاهد الناقصة في الضفة الغربية لعام 2025

حيث توضح الخريطة ان هناك 5 معاهد تنقص محافظات الضفة الغربية في عام 2025.

الجامعات:

تم حساب عدد السكان المتوقع في كل إقليم من اقاليم الضفة الغربية في عام 2025 وذلك لان الجامعات من المستوى الاقليمي للخدمات التعليمية. واعتبار ان كل (250 الف – مليون) نسمة بحاجة الى جامعة. وكانت النتيجة ان الجامعات الموجودة حاليا كافية لسد احتياجات السكان من هذا النوع من الخدمة.

والجداول التالية تبين عدد السكان الحالي والمتوقع والخدمات الموجودة والناقصة في الوضع الحالي والمستقبلي للتجمعات السكانية في الضفة الغربية وهرمية هذه التجمعات.

جدول تفصيلي للتجمعات السكانية في الضفة الغربية والخدمات التعليمية لها

community			population			existing schools		proposed (ideal) schools					
								2016		2025		2050	
name	governerate	level	2050	2025	2016	basic	secondary	basic	secondary	basic	secondary	basic	secondary
Al Yamun Qaffin	Jenin	local center neighborhood center	47143	32550	25428	5	1	5	1	6	2	12	3
Qabatiya	Jenin	local center neighborhood center	55240	38142	29796	11	6	6	2	7	2	14	4
Baqash Sharqiya	Tulkarm	neighborhood center	8821	6750	5647	2	2	1	0	1	0	2	1
'Illar	Tulkarm	neighborhood center	13313	10187	8523	5	2	2	0	2	1	3	1
'Attil	Tulkarm	local center	19439	14875	12444	3	3	3	1	3	1	5	1
'Anabta	Tulkarm	local center neighborhood center	15763	12062	10091	5	2	2	1	3	1	4	1
Tammun	Tubas	neighborhood center	43288	26599	19225	7	2	3	1	5	1	11	3
'Asirash Shamaliya	Nablus	neighborhood center	19210	13860	11150	3	2	2	1	3	1	5	1
Sabastiyah	Nablus	local center	6646	4795	3857	1	2	1	0	1	0	2	0

Kafr Zibad	Tulkarm	neighborhood center	2319	1774	1485	2	0	0	0	0	0	1	0
Tell	Nablus	neighborhood center	11043	7968	6409	3	2	1	0	2	0	3	1
Qalqilya	Qalqilya	subregional center	120267	83040	64871	17	11	12	3	16	5	30	8
Beit Furik	Nablus	neighborhood center	26285	18964	15256	3	2	3	1	4	1	7	2
'Azzun	Qalqilya	local center	22535	15560	12155	6	2	2	1	3	1	6	2
Huwwara	Nablus	local center	14160	10217	8219	4	2	2	0	2	1	4	1
Kifl Harith	Salfit	neighborhood center	8257	5957	4792	2	2	1	0	1	0	2	1
Biddya	Salfit	local center	20499	14790	11898	6	2	2	1	3	1	5	1
Qabalan	Nablus	local center	18127	13078	10521	2	4	2	1	3	1	5	1
Bani Zeid	Ramallah	local center	18346	12036	9087	2	2	2	0	2	1	5	1
Al 'Auja	Jericho	neighborhood center	12896	8647	6625	1	2	1	0	2	1	3	1
Bir Zeit	Ramallah	local center	15068	9885	7464	3	2	1	0	2	1	4	1
Beit 'Ur at Tahta	Ramallah	neighborhood	14545	9543	7205	2	2	1	0	2	1	4	1

Jericho (Ariha)	Jericho	center subregio n al center	57422	38505	29500	10	4	6	1	7	2	14	4
Ar Ram	Jerusale m	subregio n al center	43658	33408	27949	18	5	6	2	7	2	11	3
Biddu	Jerusale m	local center	14577	11154	9332	4	1	2	1	2	1	4	1
Beit Fajjar	Bethlehe m	neighbor hood center	33696	22761	17523	7	2	3	1	4	1	8	2
Halhul	Hebron	local center	85222	53132	38776	10	8	7	2	10	3	21	6
Tarqumi ya	Hebron	neighbor hood center	55293	34473	25158	6	3	4	1	6	2	14	4
Hebron (Al Khalil)	Hebron	regional center	62833 3	39173 7	28588 9	95	39	50	13	71	22	157	42
Yatta	Hebron	subregio n al center	18745 4	11686 9	85291	32	4	15	4	21	7	47	12
Adh Dhahiriya	Hebron	local center	11082 5	69094	50425	10	9	9	2	13	4	28	7
As Samu'	Hebron	neighbor hood center	75675	47180	34432	8	7	6	2	9	3	19	5
Beita	Nablus	neighbor hood center	23082	16654	13397	5	4	3	1	3	1	6	2
Hajja	Qalqilya	comuniti	6188	4273	3338	2	3	1	0	1	0	2	0

		es											
Meithalun	Jenin	local center	20012	13818	10795	4	2	2	1	3	1	5	1
El 'Eizariya	Jerusalem	local center	37754	28890	24170	13	2	5	1	6	2	9	3
Aqraba	Nablus	local center	20795	15003	12069	5	2	2	1	3	1	5	1
Ramallah	Ramallah	regional center	91354	59933	45250	15	5	8	2	11	3	23	6
Dura	Hebron	subregional center	108870	67876	49536	17	10	9	2	12	4	27	7
Bani Na'im	Hebron	neighborhood center	77350	48224	35194	14	5	6	2	9	3	19	5
Ya'bad	Jenin	local center	39249	27100	21171	1	1	4	1	5	2	10	3
Tubas	Tubas	subregional center	64779	39804	28769	7	4	5	1	7	2	16	4
Silat adh Dhahr	Jenin	neighborhood center	16673	11512	8993	4	3	2	0	2	1	4	1
Al Jiftlik	Jericho	local center	11625	7795	5972	1	1	1	0	1	0	3	1
Salfit	Salfit	subregional center	22360	16133	12978	4	5	3	1	3	1	6	1
Turmus'ayya	Ramallah	local center	12428	8153	6156	1	2	1	0	2	0	3	1
Deir Dibwan	Ramallah	neighborhood	17472	11462	8654	2	3	2	0	2	1	4	1

Beit Sahur Jenin	Bethlehem	center local	37871	25581	19694	10	2	4	1	5	2	9	3
Nablus	Nablus	center subregional center regional	112235	77494	60538	33	49	12	3	15	5	28	7
Tulkarm	Tulkarm	center communities	320663	231359	186113	85	37	37	10	47	14	80	21
Silwad	Ramallah	center neighborhood	110337	84432	70636	34	20	15	4	18	5	28	7
Bethlehem (Beit Lahm)	Bethlehem	center subregional center	20370	13364	10090	3	2	2	0	3	1	5	1
Zububa	Jenin	center communities	77372	52264	40236	16	3	8	2	10	3	19	5
Rummana	Jenin	center communities	5566	3843	3002	1	1	1	0	1	0	1	0
Ti'innik	Jenin	center communities	9034	6238	4873	1	1	1	0	1	0	2	1
Silat el Harithiya	Jenin	center communities	2878	1987	1552	0	1	0	0	0	0	1	0
'Arabbun	Jenin	center communities	27113	18721	14625	4	2	3	1	4	1	7	2
Al Jalama	Jenin	center communities	2330	1609	1257	1	0	0	0	0	0	1	0
	Jenin	center communities	5928	4093	3198	1	2	1	0	1	0	1	0

'Anin	Jenin	comuniti e s	10620	7333	5729	1	2	1	0	1	0	3	1
'Arrana	Jenin	comuniti e s	5743	3965	3098	1	0	1	0	1	0	1	0
Birqin	Jenin	comuniti e s	16359	11295	8824	2	1	2	0	2	1	4	1
Faqqu'a	Jenin	comuniti e s	9976	6888	5381	2	1	1	0	1	0	2	1
Kafr Dan	Jenin	comuniti e s	14814	10229	7991	1	1	2	0	2	1	4	1
Deir	Jenin	comuniti e s	2576	1779	1389	0	1	0	0	0	0	1	0
Ghazala	Jenin	comuniti e s	6218	4293	3354	1	1	1	0	1	0	2	0
Al 'Araqa	Jenin	comuniti e s	4165	2875	2246	0	1	0	0	1	0	1	0
Beit Qad	Jenin	comuniti e s	12017	8297	6482	1	3	1	0	2	0	3	1
Barta'a	Jenin	comuniti e s	6877	4748	3709	1	2	1	0	1	0	2	0
ash Sharqiya	Jenin	comuniti e s	3024	2088	1631	0	1	0	0	0	0	1	0
Al Hashimi y a	Jenin	comuniti e s	3289	2271	1774	0	1	0	0	0	0	1	0
Kafr Qud	Jenin	comuniti e s											

Deir Abu	Jenin	comuniti e s	16033	11070	8648	2	1	2	0	2	1	4	1
Da'if	Jenin	comuniti e s	2717	1876	1466	1	1	0	0	0	0	1	0
Zibda	Jenin	comuniti e s	6923	4780	3734	1	1	1	0	1	0	2	0
Kufeirit	Jenin	comuniti e s	7421.5	4989	3830	0	3	1	0	1	0	2	0
Al Mughayy i r	Ramallah	comuniti e s	2846	1965	1535	0	1	0	0	0	0	1	0
Umm at	Jenin	comuniti e s	5731	3957	3091	1	1	1	0	1	0	1	0
Tut Jalqamu s	Jenin	comuniti e s	3256	2491	2084	0	2	0	0	1	0	1	0
An Nazla ash Sharqiya	Tulkarm	comuniti e s	21190	14631	11430	4	3	2	1	3	1	5	1
Kafr Ra'i	Jenin	comuniti e s	732	560	468	1	0	0	0	0	0	0	0
An Nazla al Wusta	Tulkarm	comuniti e s	686	474	370	0	0	0	0	0	0	0	0
Telfit	Jenin	comuniti e s	9049	6248	4881	1	2	1	0	1	0	2	1
Raba	Jenin	comuniti e s	2015	1542	1290	0	2	0	0	0	0	1	0
En Nazla el	Tulkarm	comuniti e s											

Gharbiya													
Seida	Tulkarm	comunitate	6299	4820	4033	1	2	1	0	1	0	2	0
Mirka	Jenin	comunitate	4636	3201	2501	0	2	0	0	1	0	1	0
Az	Jenin	comunitate	10545	7281	5688	1	2	1	0	1	0	3	1
Zababida													
Misliya	Jenin	comunitate	7220	4985	3894	1	2	1	0	1	0	2	0
Zeita	Tulkarm	comunitate	6134	4694	3927	2	1	1	0	1	0	2	0
Sanur	Jenin	comunitate	11703	8080	6312	2	2	1	0	2	0	3	1
Az	Salfit	comunitate	7151	5125	4105	3	3	1	0	1	0	2	0
Zawiya													
Deir el	Tulkarm	comunitate	17726	13564	11348	4	1	2	1	3	1	4	1
Ghusun													
Ar Rama	Jenin	comunitate	2773	1915	1496	0	1	0	0	0	0	1	0
Bal'a	Tulkarm	comunitate	8669	6633.5	5550	5	2	1	0	1	0	2	1
Al Malih	Tubas	comunitate	1484	912	659	0	0	0	0	0	0	0	0
Al	Jenin	comunitate	13634	9414	7354	2	2	1	0	2	1	3	1
Judeida													
Bizzariya	Nablus	comunitate	5726	4131	3324	1	2	1	0	1	0	1	0

Yasid	Nablus	s comuniti e	5297	3822	3075	0	2	1	0	1	0	1	0
Kafr el Labad	Tulkarm	s comuniti e	8762	6705	5610	1	2	1	0	1	0	2	1
Al 'Aqraban i ya Far'un	Nablus	s comuniti e	2546	1837	1478	0	0	0	0	0	0	1	0
	Tulkarm	s comuniti e	6668	5102	4269	2	2	1	0	1	0	2	0
Shufa	Tulkarm	s comuniti e	4720	3611	3021	1	2	1	0	1	0	1	0
Nisf Jubeil Saffarin	Nablus	s comuniti e	1003	723	582	1	0	0	0	0	0	0	0
	Tulkarm	s comuniti e	1635	1251	1046	0	1	0	0	0	0	0	0
Khirbet Jubara An	Tulkarm	s comuniti e	631	483	404	1	0	0	0	0	0	0	0
	Nablus	s comuniti e	3927	2833	2279	0	2	0	0	1	0	1	0
Naqura Kafr Sur	Tulkarm	s comuniti e	2403	1838	1538	1	1	0	0	0	0	1	0
Zawata	Nablus	s comuniti e	4767	3440	2767	0	2	1	0	1	0	1	0
'Azmut	Nablus	s comuniti e	6738	4861	3910	1	2	1	0	1	0	2	0

Beit Iba	Nablus	comunitis	8007	5777	4647	1	2	1	0	1	0	2	1
Kafr Jammal	Tulkarm	comunitis	5214	3990	3338	3	0	1	0	1	0	1	0
Beit Dajan	Nablus	comunitis	8861	6393	5143	0	2	1	0	1	0	2	1
Bal'a	Tulkarm	comunitis	8669	6633.5	5550	5	2	1	0	1	0	2	1
Falamya	Qalqilya	comunitis	1824	1260	984	0	1	0	0	0	0	0	0
Jayyus	Qalqilya	comunitis	8339	5758	4498	2	2	1	0	1	0	2	1
Baqat al Hatab	Qalqilya	comunitis	4736	3270	2555	0	2	0	0	1	0	1	0
Burin	Nablus	comunitis	5871	4236	3407	1	2	1	0	1	0	1	0
Kafr Qallil	Nablus	comunitis	6232	4496	3617	0	2	1	0	1	0	2	0
Khirbet Sir	Qalqilya	comunitis	1287	888	694	1	0	0	0	0	0	0	0
Rujeib	Nablus	comunitis	10682	7707	6200	1	2	1	0	2	0	3	1
Al Funduq	Qalqilya	comunitis	2180	1505	1176	0	0	0	0	0	0	1	0
Madama	Nablus	comunitis	4459	3217	2588	0	2	1	0	1	0	1	0

Kafr Laqif	Qalqilya	comuniti e s	2467	1703	1330	0	1	0	0	0	0	1	0
'Asira al Qibliya	Nablus	comuniti e s	6015	4340	3491	0	2	1	0	1	0	2	0
'Awarta	Nablus	comuniti e s	14296	10315	8297	2	2	2	0	2	1	4	1
Habla	Qalqilya	comuniti e s	17334	11969	9350	2	2	2	0	2	1	4	1
Zeita Jamma'in	Nablus	comuniti e s	5376	3879	3120	1	2	1	0	1	0	1	0
Deir Istiya	Salfit	comuniti e s	7996	5769	4641	2	2	1	0	1	0	2	1
Jamma'in	Nablus	comuniti e s	15826	11418	9185	4	2	2	0	2	1	4	1
Qarawat Bani Hassan	Salfit	comuniti e s	9662	6971	5608	2	2	1	0	1	0	2	1
'Azzun 'Atma	Qalqilya	comuniti e s	5103	3524	2753	0	2	1	0	1	0	1	0
Osarin	Nablus	comuniti e s	4098	2956	2378	0	2	0	0	1	0	1	0
Qira	Salfit	comuniti e s	2905	2096	1686	1	1	0	0	0	0	1	0
Haris	Salfit	comuniti e s	7911	5708	4591	1	2	1	0	1	0	2	1

Sarta	Salfit	comunitate	6431	4640	3733	0	2	1	0	1	0	2	0
Es Sawya	Nablus	comunitate	6083	4389	3531	1	2	1	0	1	0	2	0
Jurish	Nablus	comunitate	3559	2568	2066	0	2	0	0	1	0	1	0
Rafat	Jerusalem	comunitate	5090	3895	3259	0	1	1	0	1	0	1	0
Deir Ballut	Salfit	comunitate	8121	5859	4713	0	2	1	0	1	0	2	1
Jalud	Nablus	comunitate	1180	851	685	0	1	0	0	0	0	0	0
Duma	Nablus	comunitate	5337	3850	3097	1	2	1	0	1	0	1	0
Qarawat Bani Zeid	Ramallah	comunitate	9697	6362	4803	1	2	1	0	1	0	2	1
'Abwein	Ramallah	comunitate	10376	6807	5140	1	2	1	0	1	0	3	1
Kafr 'Ein	Ramallah	comunitate	5797	3803	2872	0	1	1	0	1	0	1	0
Al Lubban al Gharbi	Ramallah	comunitate	4909	3221	2432	0	2	0	0	1	0	1	0
Al Mughayyir	Ramallah	comunitate	7422	4989	3830	0	3	1	0	1	0	2	0

r													
Rantis	Ramallah	comuniti e s	8429	5530	4175	0	2	1	0	1	0	2	1
Jilijliya	Ramallah	comuniti e s	2464	1617	1221	1	0	0	0	0	0	1	0
Deir as Sudan	Ramallah	comuniti e s	6622	4345	3280	0	2	1	0	1	0	2	0
'Abud	Ramallah	comuniti e s	6933	4548	3434	2	2	1	0	1	0	2	0
'Ajjul	Ramallah	comuniti e s	4114	2699	2038	0	1	0	0	1	0	1	0
Deir Nidaham	Ramallah	comuniti e s	2923	1918	1448	0	1	0	0	0	0	1	0
Al Mazra'a ash Sharqiya	Ramallah	comuniti e s	14953	9810	7406	2	2	1	0	2	1	4	1
Khirbet Abu Falah	Ramallah	comuniti e s	13294	8722	6585	2	2	1	0	2	1	3	1
Umm Safa	Ramallah	comuniti e s	2035	1335	1008	0	1	0	0	0	0	1	0
Jibiya	Ramallah	comuniti e s	492	323	244	0	0	0	0	0	0	0	0
Deir Abu Mash'al	Ramallah	comuniti e s	11716	7686	5803	1	2	1	0	1	0	3	1
Shuqba	Ramallah	comuniti	14961	9815	7410	0	2	1	0	2	1	4	1

		e											
Kobar	Ramallah	s	12233	8025	6059	1	2	1	0	2	0	3	1
		e											
Burham	Ramallah	s	2049	1344	1015	0	1	0	0	0	0	1	0
		e											
Yabrud	Ramallah	s	2142	1405	1061	1	0	0	0	0	0	1	0
		e											
'Ein	Ramallah	s	2365	1552	1172	0	1	0	0	0	0	1	0
Siniya		e											
Qibya	Ramallah	s	16306	10697	8077	2	2	1	0	2	1	4	1
		e											
Al-	Ramallah	s	20593	13510	10200	1	4	2	0	3	1	5	1
Zaytouneh		e											
Dura el	Ramallah	s	9636	6322	4773	2	2	1	0	1	0	2	1
Qar'		e											
'Ein	Ramallah	s	9978	6546	4942	1	2	1	0	1	0	2	1
Yabrud		e											
Deir	Ramallah	s	6460	4238	3200	1	2	1	0	1	0	2	0
Qaddis		e											
Et	Ramallah	s	4829	3168	2392	2	0	0	0	1	0	1	0
		e											
Taiyiba	Ramallah	s	9469	6212	4690	0	3	1	0	1	0	2	1
Kharbat		e											
h		s											
a Bani		e											
Harith		s											

El Janiya	Ramallah	comuniti e s	3869	2539	1917	1	1	0	0	0	0	1	0
Abu Qash	Ramallah	comuniti e s	4670	3064	2313	1	1	0	0	1	0	1	0
Surda	Ramallah	comuniti e s	3429	2250	1699	1	0	0	0	0	0	1	0
Kafr Ni'ma	Ramallah	comuniti e s	12475	8184	6179	0	2	1	0	2	0	3	1
'Ein Qiniya	Ramallah	comuniti e s	2701	1772	1338	1	0	0	0	0	0	1	0
An Nuwei'ma	Jericho	comuniti e s	3896	2612	2001	2	1	0	0	1	0	1	0
Deir Ibzi'	Ramallah	comuniti e s	6884	4516	3410	0	2	1	0	1	0	2	0
'Ein 'Arik	Ramallah	comuniti e s	5214	3421	2583	3	1	0	0	1	0	1	0
Burqa	Nablus	comuniti e s	8536. 66666 7	6007. 66666 7	4758	3	4	1	0	1	0	2	1
'Ein ad Duyuk al Foqa	Jericho	comuniti e s	2570	1724	1320	0	0	0	0	0	0	1	0
Az Zawiya	Salfit	comuniti e s	7151	51241	41041	3	3	1	0	1	0	2	0
Beit 'Ur al Fauqa	Ramallah	comuniti e s	2874	1885	1424	1	0	0	0	0	0	1	0

Rafat	Jerusalem	comunitate	5090	3895	3259	0	1	1	0	1	0	1	0
Qalandiya	Jerusalem	comunitate	2528	1934	1618	1	0	0	0	0	0	1	0
Al Judeira	Jerusalem	comunitate	4881	3735	3125	1	2	1	0	1	0	1	0
Jaba'	Jenin	comunitate	18566	12989	10244	4	5	2	1	3	1	5	1
Al Jib	Jerusalem	comunitate	9049	6925	5793	4	1	1	0	1	0	2	1
Beit Ijza	Jerusalem	comunitate	1496	1145	958	1	1	0	0	0	0	0	0
Beit Hanina	Jerusalem	comunitate	0	0	0	12	1	0	0	0	0	0	0
Hizma	Jerusalem	comunitate	13448	10290	8609	3	2	2	0	2	1	3	1
An Nabi Samwil	Jerusalem	comunitate	553	423	354	1	0	0	0	0	0	0	0
Beit Iksa	Jerusalem	comunitate	4064	3110	2602	0	2	1	0	1	0	1	0
Jerusalem (Bait al Maqdis)	Jerusalem	comunitate	485990	371886	311123	36	17	64	17	78	24	121	32
Abu Dis	Jerusalem	comunitate	23120	17692	14801	7	2	3	1	4	1	6	2

Al Walaja	Bethlehem	comunitie	6251	4223	3251	1	0	1	0	1	0	2	0
Beit ar Rush al Fauqa	Hebron	comunitie	3770	2350	1715	1	2	0	0	0	0	1	0
Om Adaraj	Hebron	comunitie	3130	1951	1424	1	0	0	0	0	0	1	0
Om Al Amad	Hebron	comunitie	584	364	266	0	0	0	0	0	0	0	0
Khallet al Maiyya	Hebron	comunitie	5439	3391	2475	2	0	0	0	1	0	1	0
Kheroshe wesh Wal Hadadeyah	Hebron	comunitie	1461	911	665	0	0	0	0	0	0	0	0
Ad Deirat	Hebron	comunitie	3061	1909	1393	1	0	0	0	0	0	1	0
Kurza	Hebron	comunitie	2968	1850	1350	0	2	0	0	0	0	1	0
Umm Lasafa	Hebron	comunitie	3285	2048	1495	1	0	0	0	0	0	1	0
Al Burj	Hebron	comunitie	9930	6191	4518	2	2	1	0	1	0	2	1
Al Karmil	Hebron	comunitie	14408	8983	6556	3	0	1	0	2	1	4	1
Khallet	Hebron	comunitie	4208	2624	1915	1	0	0	0	0	0	1	0

Salih At	Hebron	s comuniti e	1256	783	571	1	0	0	0	0	0	0	0
Tawani Ma'in	Hebron	s comuniti e	1768	1103	805	1	0	0	0	0	0	0	0
An Najada	Hebron	s comuniti e	1591	992	724	1	0	0	0	0	0	0	0
Khirbet Tawil ash Shih	Hebron	s comuniti e	702	438	320	1	0	0	0	0	0	0	0
'Anab al Kabir	Hebron	s comuniti e	1290	804	587	0	1	0	0	0	0	0	0
Um al-Khair	Hebron	s comuniti e	1986	1238	904	1	0	0	0	0	0	0	0
Khirbet al Fakheit	Hebron	s comuniti e	889	554	404	1	0	0	0	0	0	0	0
wadi Al Amayer	Hebron	s comuniti e	1852	1155	843	0	0	0	0	0	0	0	0
Al 'Ubeidiya	Bethlehe m	s comuniti e	32930	22244	17124	6	5	3	1	4	1	8	2
Battir	Bethlehe m	s comuniti e	12148	8206	6317	1	1	1	0	2	0	3	1
Husan	Bethlehe m	s comuniti e	16999	11483	8840	3	2	2	0	2	1	4	1
Wadi	Bethlehe	s comuniti e	3577	2416	1860	1	1	0	0	0	0	1	0

Fukin Nahhalin	m Bethlehe	s comunitie	20907	14122	10872	6	2	2	1	3	1	5	1
Artas	m Bethlehe	s comunitie	11218	7577	5833	2	4	1	0	1	0	3	1
Al Jab'a	m Bethlehe	s comunitie	2744	1853	1427	0	2	0	0	0	0	1	0
Surif	m Hebron	s comunitie	51473	32091	23420	7	4	4	1	6	2	13	3
Nuba	m Hebron	s comunitie	16699	10411	7598	1	2	1	0	2	1	4	1
Kharas	m Hebron	s comunitie	25631	15980	11662	5	2	2	1	3	1	6	2
Beit Ula	m Hebron	s comunitie	41923	26137	19075	5	3	3	1	5	1	10	3
Kisan	m Bethlehe	s comunitie	1390	939	723	0	1	0	0	0	0	0	0
Idhna	m Hebron	s comunitie	73222	45651	33316	9	3	6	2	8	3	18	5
Ash Shuyukh	m Hebron	s comunitie	33935	21157	15440	6	4	3	1	4	1	8	2
Beit Kahil	m Hebron	s comunitie	25134	15670	11436	3	2	2	1	3	1	6	2
Taffuh	m Hebron	s comunitie	40813	25445	18570	6	2	3	1	5	1	10	3
Ar	m Hebron	s comunitie	12637	7878	5750	2	1	1	0	1	0	3	1

ramadin		s											
Beit	Hebron	comuniti	31057	19363	14131	3	3	2	1	4	1	8	2
'Awwa		s											
'Anza	Jenin	comuniti	5390	3722	2908	0	2	1	0	1	0	1	0
		e											
		s											
'Ajja	Jenin	comuniti	14547	10044	7846	2	2	1	0	2	1	4	1
		e											
		s											
Tulkarm	Tulkarm	comuniti	22887	17513	14652	0	1	3	1	4	1	6	2
		e											
Camp		s											
'Ein el	Tubas	comuniti	4663	2865	2071	1	1	0	0	1	0	1	0
		e											
		s											
Beida		s											
Kardala	Tubas	comuniti	1233	757	547	0	0	0	0	0	0	0	0
		e											
		s											
Tayasir	Tubas	comuniti	9980	6132	4432	1	2	1	0	1	0	2	1
		e											
		s											
Al'Aqaba	Tubas	comuniti	418	257	186	0	1	0	0	0	0	0	0
		e											
		s											
Al	Tubas	comuniti	605	372	269	0	0	0	0	0	0	0	0
		e											
Farisiya		s											
Ath	Tubas	comuniti	2188	1345	972	1	0	0	0	0	0	1	0
		e											
		s											
Thaghra		s											
El Far'a	Tubas	comuniti	22904	14074	10172	0	0	2	0	3	1	6	2
		e											
		s											
Camp		s											
Ras al	Tubas	comuniti	2832	1740	1258	3	2	0	0	0	0	1	0
		e											
		s											
Far'a		s											
Wadi al	Tubas	comuniti	10948	6727	4862	0	2	1	0	1	0	3	1
		e											

Far'a		s												
Khirbet	Tubas	comuniti	685	421	304	0	1	0	0	0	0	0	0	0
'Atuf		s												
Kharbet	Tubas	comuniti	534	328	237	0	0	0	0	0	0	0	0	0
Humsa		s												
ar Ras al	Tubas	comuniti	718	441	319	0	0	0	0	0	0	0	0	0
Ahmar		s												
'Akkaba	Tulkarm	comuniti	546	417	349	0	1	0	0	0	0	0	0	0
		s												
Al	Tulkarm	comuniti	2005	1534	1284	0	1	0	0	0	0	0	1	0
Jarushiy		s												
a														
Al	Tulkarm	comuniti	559	428	358	0	1	0	0	0	0	0	0	0
Masqufa		s												
Nur	Tulkarm	comuniti	13934	10663	8920	1	0	2	0	2	1	3	1	
Shams		s												
Camp														
Iktaba	Tulkarm	comuniti	5733	4387	3670	1	1	1	0	1	0	1	0	
		s												
Al	Tulkarm	comuniti	338	259	217	1	0	0	0	0	0	0	0	0
Haffasi		s												
Kafa	Tulkarm	comuniti	869	665	556	1	0	0	0	0	0	0	0	0
		s												
Er Ras	Tulkarm	comuniti	1161	889	743	0	1	0	0	0	0	0	0	0
		s												
Talluza	Nablus	comuniti	6037	4356	3504	0	2	1	0	1	0	2	0	
		s												

Al Badhan	Nablus	comunitate	6317	4558	3667	0	2	1	0	1	0	2	0
'Ein Beit el Ma Camp	Nablus	comunitate	10115	7298	5871	0	0	1	0	1	0	3	1
'Ein Shibli	Nablus	comunitate	851	614	494	0	1	0	0	0	0	0	0
Balata Camp Odala	Nablus	comunitate	38762	27967	22497	4	1	4	1	6	2	10	3
'Urif	Nablus	comunitate	2885	2082	1674	0	2	0	0	0	0	1	0
Yanun	Nablus	comunitate	7427	5359	4311	2	2	1	0	1	0	2	0
Jit	Nablus	comunitate	258	186	150	1	0	0	0	0	0	0	0
Burqa	Nablus	comunitate	6514	4700	3781	2	4	1	0	1	0	2	0
Deir al Hatab Salim	Nablus	comunitate	8536	6007	4758	3	4	1	0	1	0	2	1
Immatin	Nablus	comunitate	5626	4059	3265	1	1	1	0	1	0	1	0
	Nablus	comunitate	12869	9285	7469	2	2	1	0	2	1	3	1
	Qalqilya	comunitate	6882	4752	3712	1	2	1	0	1	0	2	0

'Einabus	Nablus	comuniti e s	5950	4293	3453	0	2	1	0	1	0	1	0
Al 'Attara	Jenin	comuniti e s	3335	2303	1799	0	2	0	0	0	0	1	0
Yatma	Nablus	comuniti e s	7254	5234	4210	1	1	1	0	1	0	2	0
Talfit	Nablus	comuniti e s	7180	5180	4167	0	2	1	0	1	0	2	0
Qusra	Nablus	comuniti e s	11129	8029	6459	2	2	1	0	2	0	3	1
Khirbat el Misbah Saffa	Ramallah	comuniti e s	17337	11374	8587	2	1	2	0	2	1	4	1
	Ramallah	comuniti e s	12648	8298	6265	1	1	1	0	2	0	3	1
Bil'in	Ramallah	comuniti e s	5660	3713	2803	0	2	1	0	1	0	1	0
Shabtin	Ramallah	comuniti e s	2808	1842	1391	0	1	0	0	0	0	1	0
Budrus	Ramallah	comuniti e s	4653	3053	2305	0	2	0	0	1	0	1	0
El Midya	Ramallah	comuniti e s	4329	2840	2144	0	1	0	0	1	0	1	0
Ni'lin	Ramallah	comuniti e s	15214	9981	7536	1	2	1	0	2	1	4	1
Beit Sira	Ramallah	comuniti e	9144	5999	4529	0	2	1	0	1	0	2	1

Beit Duqqu	Jerusalem	comunitate	3476	2660	2226	0	2	0	0	1	0	1	0
Beit Surik Ijnisinya	Jerusalem Nablus	comunitate	8335	6378	5336	2	1	1	0	1	0	2	1
Rammun	Ramallah	comunitate	8737	5732	4328	0	2	1	0	1	0	2	1
Badiwal Mu'arrajat	Ramallah	comunitate	2505	1644	1241	0	0	0	0	0	0	1	0
Jifna	Ramallah	comunitate	5709	3746	2828	1	2	1	0	1	0	1	0
'Atara	Ramallah	comunitate	7552	4954	3741	0	2	1	0	1	0	2	1
Khirbet Qeis	Salfit	comunitate	574	414	333	1	0	0	0	0	0	0	0
'Ammuriya	Nablus	comunitate	768	554	446	1	0	0	0	0	0	0	0
Fahma	Jenin	comunitate	7154	4940	3859	0	2	1	0	1	0	2	0
'Arraba	Jenin	comunitate	28546	19710	15397	5	3	3	1	4	1	7	2
Az Za'ayyem	Jerusalem	comunitate	7295	5582	4670	1	1	1	0	1	0	2	0

Beituniya	Ramallah	comuniti e s	65739	43128	32563	8	3	6	2	8	3	16	4
Bir Nabala	Jerusalem	comuniti e s	10330	7905	6613	5	2	1	0	2	1	3	1
Wad ad Dabi'	Jenin	comuniti e s	1182	816	638	0	0	0	0	0	0	0	0
'Aba	Jenin	comuniti e s	586	405	316	0	0	0	0	0	0	0	0
Umm ar Rihan	Jenin	comuniti e s	1065	736	575	0	1	0	0	0	0	0	0
Khirbet 'Abdallah al Yunis	Jenin	comuniti e s	397	274	214	0	0	0	0	0	0	0	0
Dhaher al Malih	Jenin	comuniti e s	569	393	307	0	0	0	0	0	0	0	0
Tura al Gharbiya	Jenin	comuniti e s	2642	1824	1425	0	1	0	0	0	0	1	0
Tura ash Sharqiya	Jenin	comuniti e s	501	346	270	0	0	0	0	0	0	0	0
Nazlat ash Sheikh Zeid	Jenin	comuniti e s	2026	1399	1093	0	1	0	0	0	0	1	0
At Tarem	Jenin	comuniti e s	1063	734	573	0	0	0	0	0	0	0	0
Umm Dar	Jenin	comuniti e	1603	1107	865	0	1	0	0	0	0	0	0

Dhaher al'Abed	Jenin	s comunitate	1044	721	563	0	0	0	0	0	0	0	0
'Iraq Burin	Nablus	s comunitate	1953	1409	1133	0	1	0	0	0	0	0	0
Al Khuljan	Jenin	s comunitate	1464	1011	790	0	0	0	0	0	0	0	0
Imreiha	Jenin	s comunitate	1216	840	656	0	0	0	0	0	0	0	0
Ash Shuhada	Jenin	s comunitate	5030	3473	2713	1	2	1	0	1	0	1	0
Al Mutilla	Jenin	s comunitate	849	586	458	0	1	0	0	0	0	0	0
Bir al Basha	Jenin	s comunitate	3761	2597	2028	0	1	0	0	1	0	1	0
Al Mansura	Jenin	s comunitate	499	344	269	0	0	0	0	0	0	0	0
Fahma al Jadida	Jenin	s comunitate	1063	734	573	1	0	0	0	0	0	0	0
Wadi Du'oq	Jenin	s comunitate	355	245	192	0	0	0	0	0	0	0	0
Al 'Asa'asa	Jenin	s comunitate	1335	922	720	0	0	0	0	0	0	0	0
At Tayba	Jenin	s comunitate	6201	4281	3345	0	2	1	0	1	0	2	0

Jenin	Jenin	comuniti e s	29842	20605	16097	1	1	3	1	4	1	7	2
Camp Bardala	Tubas	comuniti e s	6565	4034	2916	1	2	1	0	1	0	2	0
'Izbat Abu Adam	Salfit	comuniti e s	28	21	17	0	0	0	0	0	0	0	0
Majdal Bani Fadil	Nablus	comuniti e s	6057	4370	3515	0	2	1	0	1	0	2	0
Az Zubeidat	Jericho	comuniti e s	4446	2982	2284	0	2	0	0	1	0	1	0
Marj al Ghazal	Jericho	comuniti e s	634	425	326	0	1	0	0	0	0	0	0
Fasayil	Jericho	comuniti e s	3374	2262	1733	1	1	0	0	0	0	1	0
'Ein as Sultan Camp	Jericho	comuniti e s	9890	6632	5081	1	0	1	0	1	0	2	1
Aqbat Jaber Camp	Jericho	comuniti e s	22461	15062	11539	2	1	2	1	3	1	6	1
An Nabi Salih	Ramallah	comuniti e s	1777	1166	880	0	1	0	0	0	0	0	0
Silwad Camp	Ramallah	comuniti e s	1271	834	629	0	0	0	0	0	0	0	0
Deir	Ramallah	comuniti	6103	4004	3023	1	0	1	0	1	0	2	0

'Ammar Camp		e s												
Al- Jalazun Camp	Ramallah	comuniti e s	25992	17052	12874	2	0	2	1	3	1	6	2	
Beitin	Ramallah	comuniti e s	7128	4677	3531	0	2	1	0	1	0	2	0	
Ras Karkar	Ramallah	comuniti e s	5533	3630	2741	0	2	1	0	1	0	1	0	
Al Am'ari Camp	Ramallah	comuniti e s	16680	10943	8262	1	0	2	0	2	1	4	1	
Qaddura Camp	Ramallah	comuniti e s	4018	2636	1990	0	0	0	0	0	0	1	0	
Qalandiy a Camp	Jerusale m	comuniti e s	18937	14491	12123	2	0	2	1	3	1	5	1	
Khallat an Nu'man Al Khas	Bethlehe m	comuniti e s	531	359	276	0	0	0	0	0	0	0	0	
Al Haddada iya	Bethlehe m	comuniti e s	1208	816	628	0	0	0	0	0	0	0	0	
Ash Shawawr a	Bethlehe m	comuniti e s	164	111	85	0	0	0	0	0	0	0	0	
			11443	7730	5951	2	3	1	0	1	0	3	1	

Khallah Hamameh	Bethlehem	comunitie s	4333	2927	2253	1	0	0	0	1	0	1	0
Bir Onah	Bethlehem	comunitie s	2059	1391	1071	0	0	0	0	0	0	1	0
Khallet Sakariya	Bethlehem	comunitie s	567	383	295	1	0	0	0	0	0	0	0
Ad Duheisha Camp	Bethlehem	comunitie s	26753	18071	13912	1	1	3	1	3	1	7	2
'Ayda Camp	Bethlehem	comunitie s	8056	5442	4189	0	0	1	0	1	0	2	1
Al 'Aza Camp	Bethlehem	comunitie s	4682	3163	2435	0	0	0	0	1	0	1	0
Al Khader	Bethlehem	comunitie s	29930	20217	15564	8	2	3	1	4	1	7	2
Wadi Rahhal	Bethlehem	comunitie s	4346	2936	2260	1	0	0	0	1	0	1	0
Wadi an Nis	Bethlehem	comunitie s	2364	1597	1229	0	1	0	0	0	0	1	0
Marah Ma'allah	Bethlehem	comunitie s	2097	1417	1091	0	1	0	0	0	0	1	0
Um Salamuna	Bethlehem	comunitie s	2895	1955	1505	1	0	0	0	0	0	1	0
Al	Bethlehem	comunitie s	2459	1661	1279	0	0	0	0	0	0	1	0

Ma'sara	m	s											
Jurat ash	Bethlehe	comuniti	4567	3085	2375	0	2	0	0	1	0	1	0
Sham'a	m	s											
Ad Doha	Bethlehe	comuniti	29866	20174	15531	10	2	3	1	4	1	7	2
	m	s											
Khallet al	Bethlehe	comuniti	1769	1195	920	1	2	0	0	0	0	0	0
Louza	m	s											
Hindaza	Bethlehe	comuniti	14697	9928	7643	1	0	1	0	2	1	4	1
	m	s											
Beit	Bethlehe	comuniti	3764	2543	1957	1	3	0	0	0	0	1	0
Ta'mir	m	s											
Al	Bethlehe	comuniti	1326	895	689	0	1	0	0	0	0	0	0
Manshiya	m	s											
Marah	Bethlehe	comuniti	4043	2731	2103	0	1	0	0	1	0	1	0
Rabah	m	s											
Al	Bethlehe	comuniti	3100	2094	1612	0	2	0	0	0	0	1	0
Maniya	m	s											
'Arab ar	Bethlehe	comuniti	4449	3005	2313	1	0	0	0	1	0	1	0
Rashayida	m	s											
Khallet al	Bethlehe	comuniti	1246	842	648	1	2	0	0	0	0	0	0
Haddad	m	s											
Jubbet	Bethlehe	comuniti	495	334	257	0	0	0	0	0	0	0	0
adh Dhib	m	s											
Jannatah	Bethlehe	comuniti	16587	11204	8626	2	0	2	0	2	1	4	1
	m	s											

Tuqu'	Bethlehe m	comuniti e s	27197	18371	14143	4	3	3	1	4	1	7	2
Dar Salah Al	Bethlehe m	comuniti e s	10328	6976	5371	2	4	1	0	1	0	3	1
Qubeiba	Jerusale m	comuniti e s	6803	5206	4355	3	0	1	0	1	0	2	0
Kharayib	Jerusale m	comuniti e s	779	596	499	1	1	0	0	0	0	0	0
Umm al Lahim	Jerusale m	comuniti e s	2296	1757	1470	1	0	0	0	0	0	1	0
Beit Hanina al Balad	Jerusale m	comuniti e s	1488	1139	953	1	1	0	0	0	0	0	0
Al Ka'abina (Tajamm u' Badawi)	Jerusale m	comuniti e s	1545	1182	989	1	0	0	0	0	0	0	0
'Arab al Jahalin	Jerusale m	comuniti e s	4180	3198	2676	0	0	1	0	1	0	1	0
Ash Sheikh Sa'd	Jerusale m	comuniti e s	1016	634	462	0	0	0	0	0	0	0	0
Khirbet ad Dar Jala	Hebron	comuniti e s	960	599	437	1	0	0	0	0	0	0	0
Al 'Arrub	Hebron	comuniti	30585	19068	13916	2	0	2	1	3	1	8	2

Camp		es											
Shuyukh	Hebron	comunitate	5970	3722	2716	1	1	0	0	1	0	1	0
al'Arrub		es											
Hitta	Hebron	comunitate	3431	2139	1561	1	2	0	0	0	0	1	0
		es											
Beit	Hebron	comunitate	6968	4344	3170	0	0	1	0	1	0	2	0
'Einun		es											
Qla'a	Hebron	comunitate	3478	2168	1582	0	2	0	0	0	0	1	0
Zeta		es											
Beit	Hebron	comunitate	9889	6166	4500	1	0	1	0	1	0	2	1
Maqdum		es											
Al Baqa	Hebron	comunitate	4690	2924	2134	0	2	0	0	1	0	1	0
		es											
Zif	Hebron	comunitate	3266	2036	1486	1	0	0	0	0	0	1	0
		es											
Al	Hebron	comunitate	2673	1666	1216	0	0	0	0	0	0	1	0
Bowereh (Aqabat Injeleh)		es											
Khallet	Hebron	comunitate	8419	5249	3831	0	0	1	0	1	0	2	1
Edar		es											
Deir	Hebron	comunitate	24021	14976	10929	3	2	2	1	3	1	6	2
Samit		es											
Khirbet	Hebron	comunitate	1430	891	650	0	2	0	0	0	0	0	0
Salama		es											
Wadi	Hebron	comunitate	500	312	228	0	1	0	0	0	0	0	0

'Ubeid Fuqeiqis	Hebron	es comunitate	1044	651	475	0	0	0	0	0	0	0	0
Sikka	Hebron	es comunitate	3294	2054	1499	2	0	0	0	0	0	1	0
Khursa	Hebron	es comunitate	13249	8260	6028	1	0	1	0	2	0	3	1
Tarrama	Hebron	es comunitate	2430	1515	1106	1	2	0	0	0	0	1	0
Qalqas	Hebron	es comunitate	4426	2759	2014	0	0	0	0	1	0	1	0
Al Fawwar Camp	Hebron	es comunitate	25202	15712	11467	4	2	2	1	3	1	6	2
Al Majd	Hebron	es comunitate	7412	4621	3373	3	1	1	0	1	0	2	0
Hadab al Fawwar	Hebron	es comunitate	7388	4606	3361	0	2	1	0	1	0	2	0
Marah al Baqqar	Hebron	es comunitate	827	515	376	0	2	0	0	0	0	0	0
Deir al 'Asal Aal Tahta	Hebron	es comunitate	2138	1333	973	1	0	0	0	0	0	1	0
Al Heila	Hebron	es comunitate	4917	3065	2237	1	0	0	0	1	0	1	0

Wadi ash Shajina As Sura	Hebron	comuniti e s	2754	1717	1253	1	0	0	0	0	0	1	0
Deir Razih Om Ashoqha n	Hebron	comuniti e s	1032	643	469	1	2	0	0	0	0	0	0
Ar Rihiya	Hebron	comuniti e s	15210	9483	6921	2	0	1	0	2	1	4	1
Deir 'Asal al Fauqa	Hebron	comuniti e s	6154	3837	2800	0	2	0	0	1	0	2	0
Khaliyet al 'Aqed	Hebron	comuniti e s	1047	653	477	0	1	0	0	0	0	0	0
Imreish	Hebron	comuniti e s	6412	3997	2917	0	0	1	0	1	0	2	0
Khashem Adaraj	Hebron	comuniti e s	2334	1455	1062	1	2	0	0	0	0	1	0
Beit ar Rush al Tahta	Hebron	comuniti e s	1436	895	653	1	0	0	0	0	0	0	0
Rabud	Hebron	comuniti e s	8711	5431	3964	2	0	1	0	1	0	2	1
Hadab al 'Alaqa	Hebron	comuniti e s	2468	1538	1123	1	2	0	0	0	0	1	0

Beit Mirsim Karma	Hebron	comunitate	1225	763	557	1	0	0	0	0	0	0	0
Beit 'Amra	Hebron	comunitate	5339	3329	2429	0	0	0	0	1	0	1	0
'Arab al Fureijat Imneizil	Hebron	comunitate	8339	5199	3794	2	2	1	0	1	0	2	1
Mantiqat Shi'b al Batin	Hebron	comunitate	2204	1374	1003	0	0	0	0	0	0	1	0
Beit Imrin	Hebron	comunitate	1501	936	683	1	1	0	0	0	0	0	0
Beit Wazan	Hebron	comunitate	528	329	240	0	0	0	0	0	0	0	0
An Nabi Elyas	Nablus	comunitate	7171	5174	4162	1	2	1	0	1	0	2	0
'Arab Abu Farda	Nablus	comunitate	2688	1939	1560	1	1	0	0	0	0	1	0
'Izbat at Tabib	Qalqilya	comunitate	3374	2330	1820	0	1	0	0	0	0	1	0
'Isal	Qalqilya	comunitate	333	230	180	0	0	0	0	0	0	0	0
'Arab ar	Qalqilya	comunitate	667	460	360	1	0	0	0	0	0	0	0
	Qalqilya	comunitate	2464	1701	1329	1	0	0	0	0	0	1	0
	Qalqilya	comunitate	640	442	345	0	0	0	0	0	0	0	0

Ramadin al Janubi		s											
Wadi ar Rasha	Qalqilya	comunitie s	448	309	241	0	0	0	0	0	0	0	0
Ras 'Atiya	Qalqilya	comunitie s	4386	3028	2366	0	2	0	0	1	0	1	0
'Izbat Jal'ud	Qalqilya	comunitie s	324	223	175	0	0	0	0	0	0	0	0
Ras at Tira	Qalqilya	comunitie s	1136	784	613	0	0	0	0	0	0	0	0
Ad Dab'a	Qalqilya	comunitie s	966	667	521	0	1	0	0	0	0	0	0
'Izbat Salman Al Mudawwar	Qalqilya	comunitie s	2080	1436	1122	0	1	0	0	0	0	1	0
'Izbat al Ashqar	Qalqilya	comunitie s	907	626	489	0	1	0	0	0	0	0	0
beit Amin	Qalqilya	comunitie s	2909	2009	1569	1	0	0	0	0	0	1	0
Nazlat 'Isa Sir	Tulkarm	comunitie s	5020	3841	3214	1	2	1	0	1	0	1	0
'Isa Sir	Jenin	comunitie s	2141	1478	1155	0	1	0	0	0	0	1	0
'Aqqaba	Tubas	comunitie s	26257	16134	11661	4	2	2	1	3	1	7	2

Jaba'	Jenin	s comuniti e s	18566.	12989.	10244	4	5	2	1	3	1	5	1
Siris	Jenin	comuniti e s	14060	9708	7584	2	2	1	0	2	1	4	1
Ramin	Tulkarm	comuniti e s	3885	2973	2487	1	2	1	0	1	0	1	0
Beit Lid	Tulkarm	comuniti e s	10741	8219	6876	3	3	1	0	2	1	3	1
Kur	Tulkarm	comuniti e s	563	431	360	1	0	0	0	0	0	0	0
Kafr	Qalqilya	comuniti e s	8380	5786	4520	1	2	1	0	1	0	2	1
Qaddum Far'ata	Qalqilya	comuniti e s	1849	1276	997	0	1	0	0	0	0	0	0
Kafr	Qalqilya	comuniti e s	11299	7802	6095	2	2	1	0	2	0	3	1
Thulth Mas-ha	Salfit	comuniti e s	5091	3673	2955	1	2	1	0	1	0	1	0
Marda	Salfit	comuniti e s	5063	3653	2939	1	2	1	0	1	0	1	0
Iskaka	Salfit	comuniti e s	2318	1672	1345	1	0	0	0	0	0	1	0
Al Lubban	Nablus	comuniti e s	6267	4522	3637	1	1	1	0	1	0	2	0

ash Sharqiya													
Farkha	Salfit	comuniti e s	3472	2505	2015	0	2	0	0	1	0	1	0
Kafr ad Dik Qaryut	Salfit Nablus	comuniti e s comuniti e s	11573 5901	8350 4258	6717 3425	3 0	2 2	1 1	0 0	2 1	1 0	3 1	1 0
Bani Zeid ash Sharqiya	Ramallah	comuniti e s	16911	11094	8376	3	2	2	0	2	1	4	1
Sinjil	Ramallah	comuniti e s	17419	11428	8628	2	2	2	0	2	1	4	1
Kafr Malik Mukhmas	Ramallah Jerusalem	comuniti e s comuniti e s	9271 3102	6082 2374	4592 1986	0 0	2 2	1 0	0 0	1 0	0 0	2 1	1 0
An Nabi Musa Al	Jericho Hebron	comuniti e s comuniti e s	968 2337	649 1457	497 1063	0 1	0 0	0 0	0 0	0 0	0 0	0 1	0 0
Buweib Ibziq	Tubas	comuniti e s	846	520	376	0	0	0	0	0	0	0	0
'Askar	Nablus	comuniti e s	29509	21291	17127	2	1	3	1	4	1	7	2
Furush	Nablus	comuniti e	1955	1410	1135	0	1	0	0	0	0	0	0

Beit Dajan Qusin	Nablus	comunitate	4345	3135	2522	1	2	0	0	1	0	1	0
Beit Nuba	Ramallah	comunitate	828	543	410	0	0	0	0	0	0	0	0
Beit Liqya	Ramallah	comunitate	25651	16828	12705	3	2	2	1	3	1	6	2
Beit 'Anan	Jerusalem	comunitate	8534	6531	5464	2	1	1	0	1	0	2	1
As Sawahira ash Sharqiya	Jerusalem	comunitate	12438	9518	7963	1	2	2	0	2	1	3	1
Marj Na'ja	Jericho	comunitate	2239	1501	1150	0	1	0	0	0	0	1	0
Beit Jalam	Bethlehem	comunitate	36007	24322	18724	13	3	4	1	5	1	9	2
An Nuseirat Camp		comunitate	28613	17454.5	12554.5	0	0	2	1	3	1	7	2
An Nuseirat Camp		comunitate	28613	17454.5	12554.5	0	0	2	1	3	1	7	2
An Nuseirat Camp		comunitate	28613	17454.5	12554.5	0	0	2	1	3	1	7	2
An Nuseirat Camp		comunitate	28613	17454.5	12554.5	0	0	2	1	3	1	7	2

Nuseirat Camp		es	5	5									
Rafah Camp		comunitate	74879.5	44695	31685	0	0	5	1	8	2	19	5
Rafah Camp		es	5										
Rafah Camp		comunitate	74879.5	44695	31685	0	0	5	1	8	2	19	5
Rafah Camp		es	5										
Sanniriya	Qalqilya	comunitate	8010	5531	4321	1	2	1	0	1	0	2	1
Bruqin	Salfit	comunitate	8226	5935	4774	1	2	1	0	1	0	2	1
Yasuf	Salfit	comunitate	4120	2972	2391	1	2	0	0	1	0	1	0
Jinsafut	Qalqilya	comunitate	6106	4216	3293	0	2	1	0	1	0	2	0
Deir Sharaf	Nablus	comunitate	6254	4512	3630	1	2	1	0	1	0	2	0
Al Fandaqu miya	Jenin	comunitate	9786	6757	5279	1	2	1	0	1	0	2	1
An Nassariya	Nablus	comunitate	4030	2908	2339	1	1	0	0	1	0	1	0
Beit Hasan	Nablus	comunitate	2850	2056	1654	0	0	0	0	0	0	1	0
Deir Jarir	Ramallah	comunitate	13261	8700	6569	1	2	1	0	2	1	3	1

'Anata	Jerusalem	comunitate	25838	19772	16541	9	2	3	1	4	1	6	2
At Tira	Ramallah	comunitate	4518	2964	2238	0	1	0	0	1	0	1	0
Beit Ummar	Hebron	comunitate	52179	32531	23741	11	5	4	1	6	2	13	3
AL-Itihad	Ramallah	comunitate	22631	14847	11210	1	5	2	1	3	1	6	2
Al Bireh	Ramallah	comunitate	127089	83377	62951	24	7	12	3	16	5	32	8
Qatanna	Jerusalem	comunitate	13849	10597	8866	3	1	2	0	2	1	3	1
sa'ir	Hebron	comunitate	69499	43330	31622	4	13	6	1	8	2	17	5
Khallet Al Masafer	Hebron	comunitate	836	521	380	1	0	0	0	0	0	0	0

جدول تفصيلي للمحافظات والخدمات المركزية والاقليمية لها.

الضفة	عدد السكان			الوضع الحالي		الوضع المفروض وجوده						
	المحافظة	2016	2025	2050	معهد	جامعة	2016		2025		2050	
		2016	2025	2050			معهد	جامعة	معهد	جامعة	معهد	جامعة
جنين	324000	410184	519293	0	2	2	1	2	1	3	1	
طولكرم	199000	251934	318948	1	2	1	0	2	1	2	1	
قلقيلية	115000	145590	184317	2	1	1	0	1	0	1	0	
نابلس	404000	511464	647513	2	2	2	1	3	1	3	1	
رام الله والبيرة	353000	446898	565773	11	1	2	1	2	1	3	1	
القدس	459000	581094	735665	23	5	2	1	3	1	3	1	
بيت لحم	222000	281052	355812	1	2	1	0	2	1	2	1	
الخليل	696000	881136	1115518	7	10	3	1	4	1	5	2	
ارياحا	53000	67098	84946	4	0	0	0	0	0	0	0	
سلفيت	76000	96216	121809	0	1	0	0	0	0	1	0	
طوباس	63000	79758	100974	1	1	0	0	0	0	1	0	

المصادر والمراجع:

- وزارة التربية والتعليم العالي في الضفة الغربية.
- جهاز الاحصاء المركزي.
- وزارة الحكم المحلي، (Conceptual Framework for Defining Spatial Structure for Public Service)،
Centers in the WBGS، 2006 .
- .Assessing the Educational System in Palestine - An NGO Perspective
- Ibtсам abu – Duhou, Education in Palestine A strategic review,1997