المخطط الوطني المكاني لمواجهة المخططات الاسرائيلية في الضفة الغربية

المخطط الوطني المكاني 2020-2050

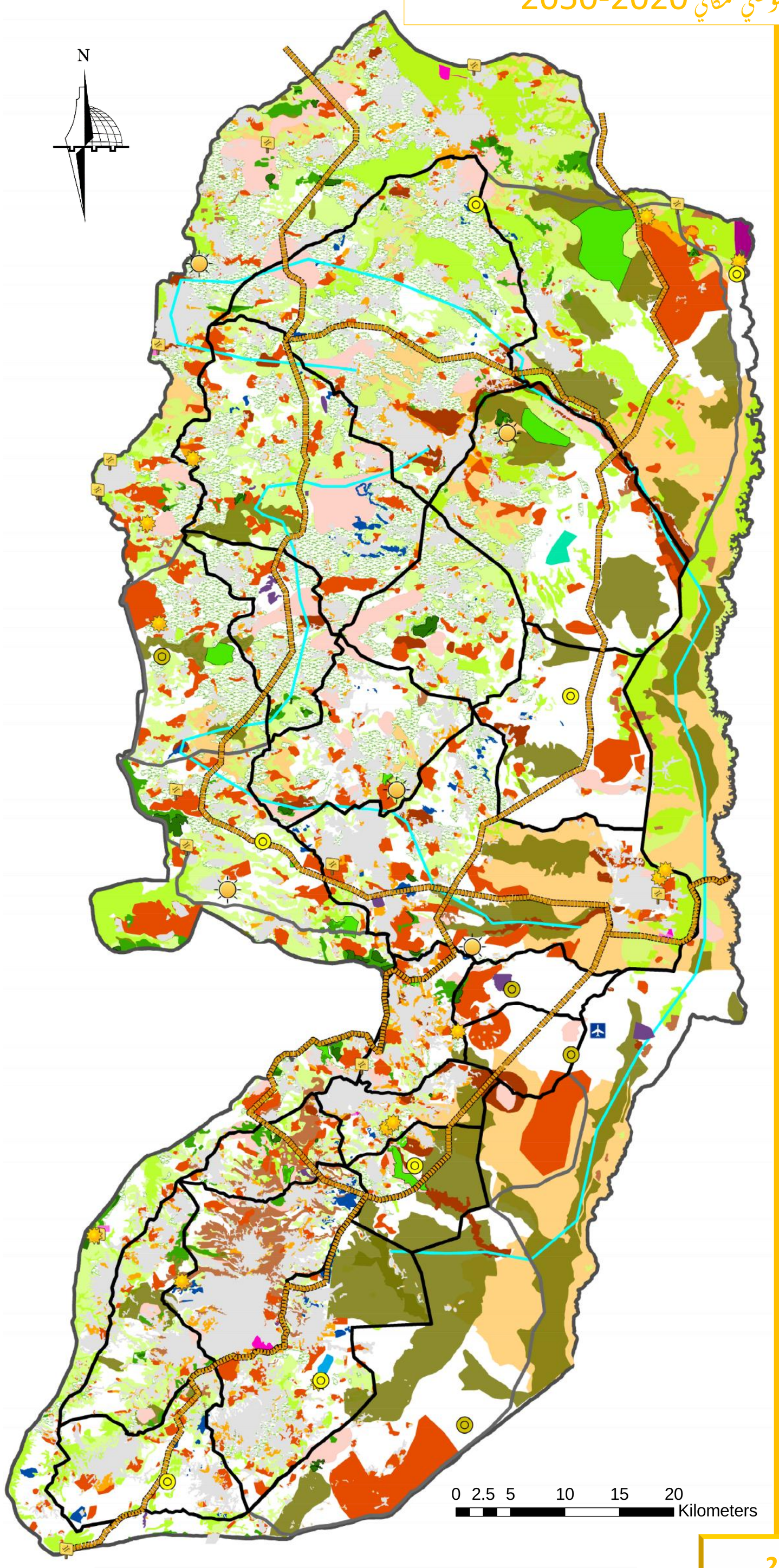

- الطار المقترح 2035-2050
- حقول الطاقة الشمسية 2050-2035
- حقول الطاقة الشمسية 2035-2020
- محطات معالجة المياه العادمة 2050-2035
- محطات معالجة المياه العادمة 2035-2020
- المعابر الحدودية
- حقول طاقة الرياح 2035-2020
- حقول طاقة الرياح 2050-2035
- المدن الصناعية المقترحة 2050-2035
- المدن الصناعية المقترحة 2035-2020
- المدن الصناعية الموجودة
- مناطق توسع المدن الصناعية 2035-2020
- المناطق المبنية حاليا
- التوسع العمراني 2035-2020
- التوسع العمراني 2050-2035
- مناطق توسع الغابات 2050-2035
- مناطق توسع الغابات 2035-2020
- الحدائق الوطنية المقترحة
- مناطق استخراج المعادن
- مناطق التنوع الحيوي
- مناطق التراث الثقافي
- محميات طبيعية
- بساتين زيتون
- بساتين كروم وحمضيات
- اراضي عالية القيمة الزراعية
- اراضي متوسطة القيمة الزراعية
- غابات
- مناطق ذات مشهد طبيعي
- مسارات سياحية مقترحة 2035-2020
- سكة الحديد المقترحة 2050-2035
- الطرق الرئيسية المقترحة 2035-2020
- الطرق الرئيسية المقترحة 2050-2035

الموقع و المعلومات الاساسية

2.9 m

2.2 %

5860 km2

أهم المخططات الاسرائيلية التي تم تحليلها

1 المخططات البريطانية: S15, RJ5

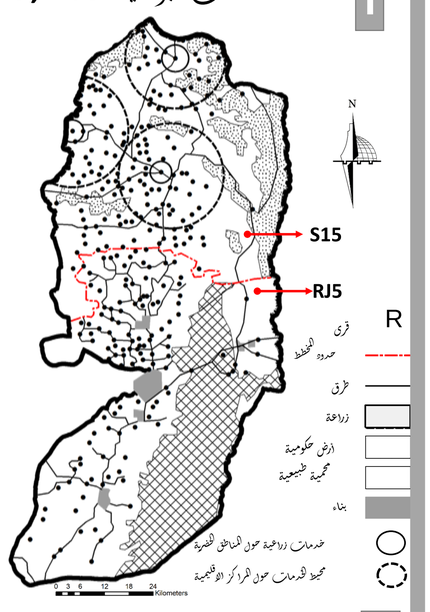

2 خطة ألون 1967

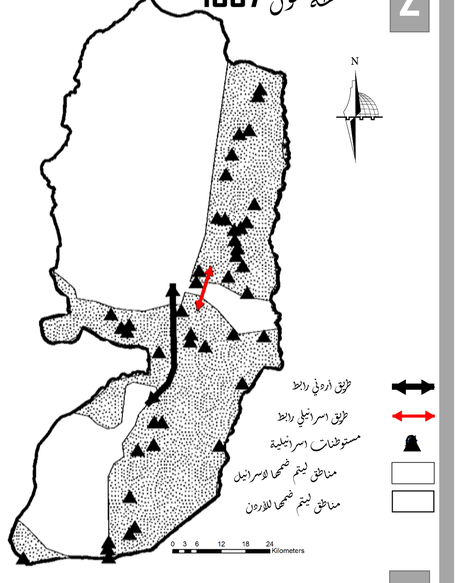

3 خطة درو بلس 1978

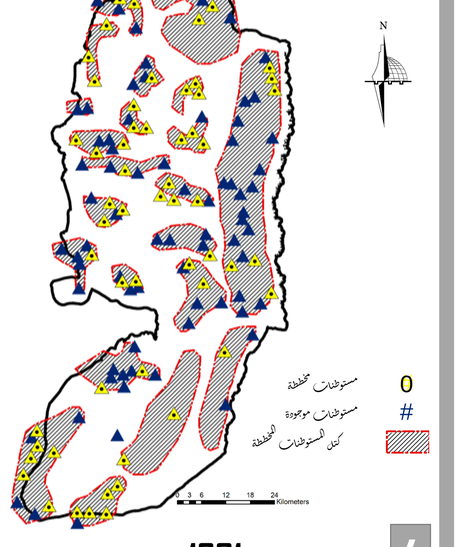

4 خطة شارون 1981

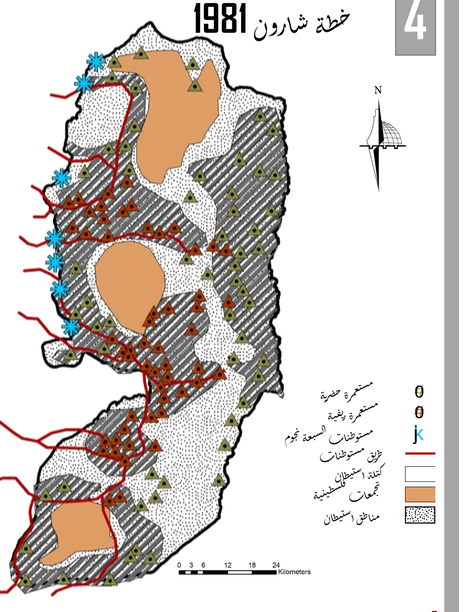

انعكاس هذه المخططات على الواقع:

1969-1960

1979-1970

1989-1980

1999-1990

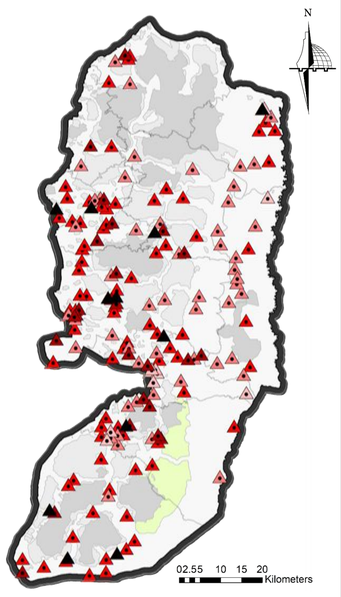

تقسيم اوسلو A B C

2000 - الآن

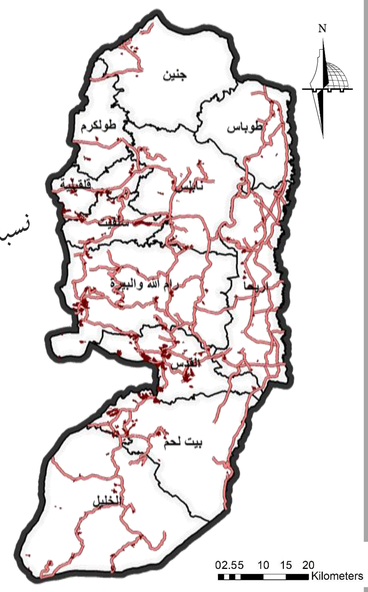

نسبة الطرق الالتفافية من الضفة الغربية

%1.86

طرق التفافية

المستوطنات

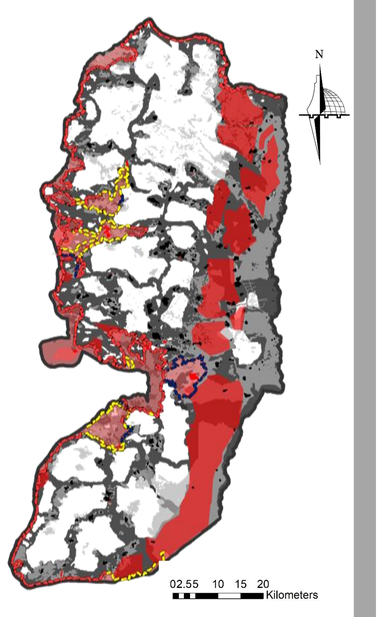

مجموع 11 مخطط اسرائيلي

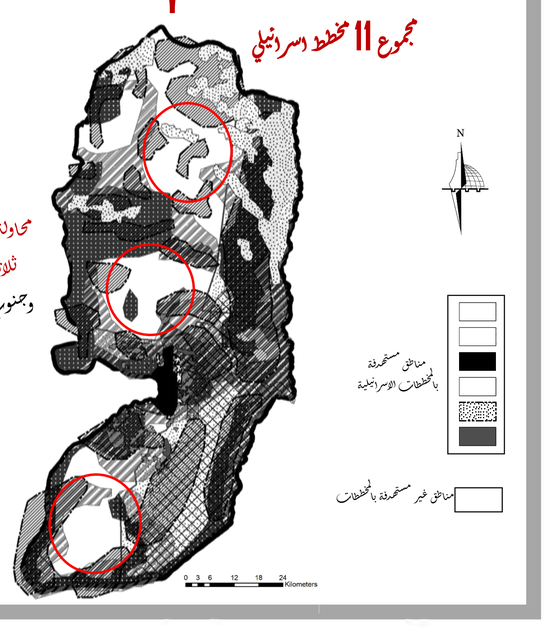

النتيجة:
محاولة فصل الضفة الغربية الى ثلاثة أجزاء: شمال، وسط وجنوب دون وجود أي رابط بينهما.

فكرة التطوير 2050-2020

- المرحلة الاولى **2035-2020** تقوم على اساس التخطيط المقاوم للاحتلال "مخططاته ومعيقاته" و التحجيم للسيادة الكاملة على أراضي الضفة بحدود عام **1967**.
- المرحلة الثانية **2050-2035** وتقوم على اساس التخطيط على اساس السيادة الكاملة على أراضي الضفة الغربية بحدود عام **1967** وفقا لقرارات الشرعية الدولية، وازالة جميع ما وضع الاحتلال من عراقيل للحد من التطور

الانعكاس على فكرة التخطيط و المخطط النحائي

إعداد الطالبة: هيا "قاسم سليمان" بإشراف: د. علي عبد الحميد، د. زهراء زواوي.