خريطة الخدمات المساندة للخطة السياحية
لمحافظة جنين

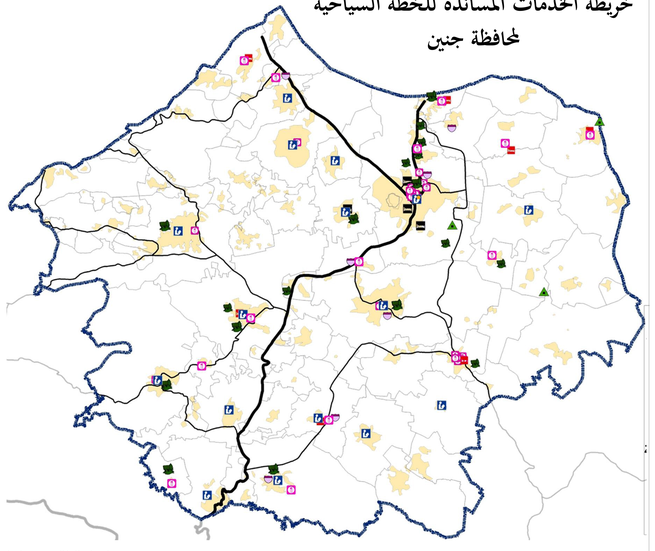

مفتاح الخريطة

- حدود منطقة الدراسة
- المنطقة المبنية
- شارع إقليمي
- شارع رئيسي
- تأهيل المكتبات العامة
- مجمع ثقافي
- اماكن تخييم
- منتزه
- موقف عربات
- مطعم
- فنادق

1 : 40,000

إعداد الطالبة: نور لحلوح

خريطة الخطة السياحية لمحافظة جنين

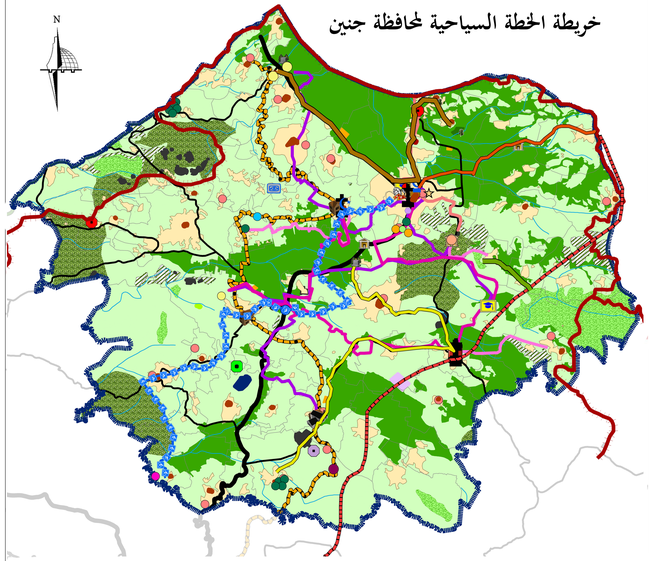

مفتاح الخريطة

- حدود منطقة الدراسة
- المنطقة المبنية
- بلدة القديمة
- شارع إقليمي
- شارع رئيسي
- المحددات السياسية
- مستوطنات اسرائيلية
- جدار الفصل العنصري
- حاجز عسكري
- مخطط الحماية
- اراضي عالية القيمه الزراعيه
- اراضي زراعية
- غابات
- محميات طبيعية
- تنوع حيوي
- احراش
- مطل
- مواقع السياحة الدينية
- مسجد
- كنيسة
- مقام
- مواقع السياحة البيئية
- اراضي عالية القيمه الزراعيه
- اراضي زراعية
- غابات
- محميات طبيعية
- تنوع حيوي
- احراش
- مطل طبيعي
- زراعة عضوية
- المستنبت و المتحف الطبيعي
- عيون ماء
- منتزه قومي مقترح
- منطقة سكنان ومعارض زراعية مقترحة
- منطقة تطوير نفايات مقترحة
- منطقة زراعة عضوية مقترحة

1 : 40,000

- مواقع السياحة الثقافية
- البلدة القديمة
- خربة
- تل اثري
- ترمسلن - جبع
- نفق بلعمة
- محطة القطار
- المتحف الفلسطيني للأسلحة
- المدرسة الاعدادية
- الحفيرة
- قصر
- قلعة صلاح
- مقبرة
- اصطبلات الزيادنة
- التكتار الاعدادي
- مركز زوار جنين
- قرية حداد
- المتحف الزراعي التقليدي
- مسرح الحرية
- معهد الكونسرفتوار للموسيقى
- الجامعة العربية الامريكية
- جامعة القدس المفتوحة
- ميدان سباق خيل مقترح
- قرية سياحية مقترحة
- تأهيل كهوف عراية
- مسارات سياحية
- مسار ابراهيم الخليل
- مسار المسح المسيحي
- مسار شافي ثريفي - داخلي
- مسار الحجاج - داخلي
- بني طبيعي - داخلي
- مسار المتشائين المسلمين - داخلي
- جنين – الطيرة 36.7 كم مسار للتجارات
- شويكان – ام التوت 3.6 كم مسار سياحي
- جبع - مقام الشهداء 27.6 كم مسار للتجارات
- مرسومة فلوجة 10.6 كم مسار سياحي
- تل نعنة – عرابة 19.5 كم مسار للتجارات

تخطيط سياحي لمحافظة جنين

مقدمة عامة حول المشروع

تهدف الدراسة إلى تقديم خطة سياحية على المستوى الإقليمي لمحافظة جنين و ذلك من خلال استغلاص المواقع السياحي لمنطقة و تحديد كل من المؤثرات الايجابية و السلبية ليتم من خلالها تطوير السياحة في منطقة الدراسة.

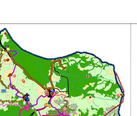

1 : 300,000

مقدمة عامة حول محافظة جنين

الموقع

تقع محافظة جنين في أقصى شمال الضفة الغربية ، عندما من الجنوب الشرقي محافظة طوباس ، ومن الجنوب الغربي محافظة طولكرم ، من الجنوب محافظة نابلس ، ويقع الخط الأخضر في الشمال.

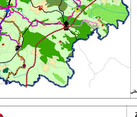

1 : 250,000

المؤشر	النسبة / الرقم
مساحة المحافظة	583 كم2
نسبة مساحة المحافظة من الضفة الغربية	%9.7
عدد سكان المحافظة	318,958 نسمة
عدد البلدات المحافظة	71
عدد المخيمات	12

جولات الخيار المشروع – المستوى الإقليمي (الأفقي)

- القرب من الخط الأخضر.
- وجود أهم المشاريع السياحية الرئيسية في محافظة جنين.
- تنوع الموروث العالمي في محافظة جنين.
- انخفاض اعداد السياح في المنطقة.

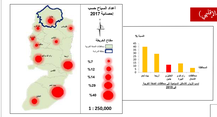

1 : 250,000

1 : 250,000

التحليل – المؤثرات الإيجابية و المؤثرات السلبية

المؤثرات الإيجابية

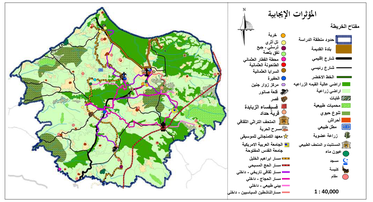

1 : 40,000

الموقع

- الجانب البيئي الطبيعي
  1. القرب من الخط الأخضر
  2. التنوع الطبيعي الحيوي في منطقة الدراسة
  3. تضاريس المنطقة الأقرب للسهول الوطنية
  4. المساحات الزراعية الواسعة
- الجانب الديني
  1. تواجد العديد من الأماكن الأثرية (دينية ، ثقافية)
- الجانب الخدماتي
  1. توافر بعض الخدمات بشكل جيد
  2. وجود قرية حداد
  3. وجود الجامعة العربية الامريكية و جامعة القدس المفتوحة

المؤثرات السلبية

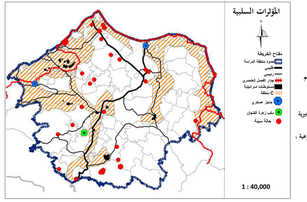

1 : 40,000

- الجانب السياسي
  1. وجود حدار الفصل العنصري
  2. وجود حواجز عسكرية
  3. وجود مستوطنات عسكرية اسرائيلية
- الجانب البيئي
  1. التلوث الناتج عن مكب زهرة المنحان
  2. إهمال الغابات و الحيوات
  3. التلوث الناتج عن بعض المقاحر و المقاصر
- الجانب الخدماتي
  1. عدم كفاية الخدمات الاجتماعية الثقافية (مراقق ترفيهية ، مراكز ثقافية ، تجمعات حيوية نشطة)
  2. قلة توافر خدمات سياحية معتمدة من قبل وزارة السياحة (بيوت ضيافة ، مراكز توعية ، مطاعم).
- جانب حماية الآثار
  1. تعرض بعض الأماكن الأثرية للسرقة
  2. إهمال المناطق الدينية والأثرية
  3. غياب خطة لاستغلال المواقع الأثرية و الدينية و الحفاظ عليها .

1 : 15,000

الرؤية

" معاً نحو محافظة جنين سياحية محافظة على موروثها الديني والثقافي و الطبيعي "

الخط الأخضر

كون محافظة جنين قريبة من الخط الأخضر فهو يعدها من الشمال ، ومن ثمت الرئيسة في الشمال الضفة (الداخل) و ثم الضعف) حيث تعتبر هذه الثقة أكثر جودة الاقتصاد السياحي الداخلي ، ومن أهم استغلاص التسوق و زيارة المواقع السياحية (مطاعم ، متنزهات ، مواقع أثرية ...) و كل ذلك يقوم بتنشيط الوضع الاقتصادي داخل المنطقة.

المشاريع الوطنية : تعتبر محافظة جنين نقطة بداية لأهم المشاريع الوطنية في الضفة الغربية مثل مسار ابراهيم الخليل الذي يبدأ من قرية الزمانة شمال المحافظة و مسار المسيحي الذي يبدأ من قرية قباطية في الشمال الغربي من المحافظة .

1 : 15,000

محافظة جنين أكبر من ٥٠٠ موقعاً أثرياً و أثرياً . أهمها تقع بقمة الدوابك في المنحدر الجنوبي لقمة جنين الكبيرة برقين ، و القصور الدثارية في عرابة ، الى جانب بعض المواقع الطبيعية ذات القيمة الجمالية مثل احراش ام الزعلان و المزرع و كذلك مساحات كبيرة نسبياً من المناطق المرجعية حيث تعتبر الأكثر على مستوى المحافظات الفلسطينية .