



جامعة النجاح الوطنية  
كلية الهندسة وتكنولوجيا المعلومات  
قسم التخطيط العمراني

## التنمية الريفية المستدامة في الاعوار الوسطى الغربية

اعداد : علا عزام جبارة  
اشراف : د. علي عبد الحميد و  
د. زهراء زواوي



## ➤ محتوى العرض



## ➤ مقدمة

□ **التنمية** : هي عملية حضارية شاملة وهي تسعى لزيادة الدخل القومي ورفع مستوى معيشة الافراد وتقليل التفاوت وتوزيع الدخل والثروات والتوسع في الهيكل الانتاجي .

□ **التنمية المستدامة** : هي ادارة وحفظ قاعدة الموارد الطبيعية وتطوير وسائل جديدة تكون قادرة على تلبية احتياجات العصر الحاضر وتتمتع باستدامة على الاجل الطويل حيث انها من اهم المفاهيم العالمية في الوقت الحاضر .

كمفهوم يعتبر قديما كمصطلح يعد حديث النشأة، حيث كان أول ظهور له في نادي روما 1986.

### □ التنمية الريفية المستدامة :

■ استراتيجية اساسية للتنمية في المناطق الريفية لتحقيق الرفاه الاقتصادي -الاجتماعي واهمية وجود التنمية المستدامة في المناطق الريفية تظهر بصورة اوضح اذا علمنا ان اغلب المناطق الريفية تعتمد على مواردها الطبيعية بالدرجة الاولى لتأمين سبل المعيشة .

■ تعني مجموعة المشروعات والعمليات التي تنفذ لاحداث تغيير ريفي مرغوب فيه من خلال تنظيم واستغلال الموارد المتاحة وتنميتها الى اقصى حد ممكن.

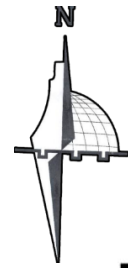
# موقع الاغوار



جامعة النجاح الوطنية  
قسم التخطيط العمراني



التنمية الريفية المستدامة في الاغوار  
الوسطى الغربية  
موقع الاغوار من الضفة الغربية

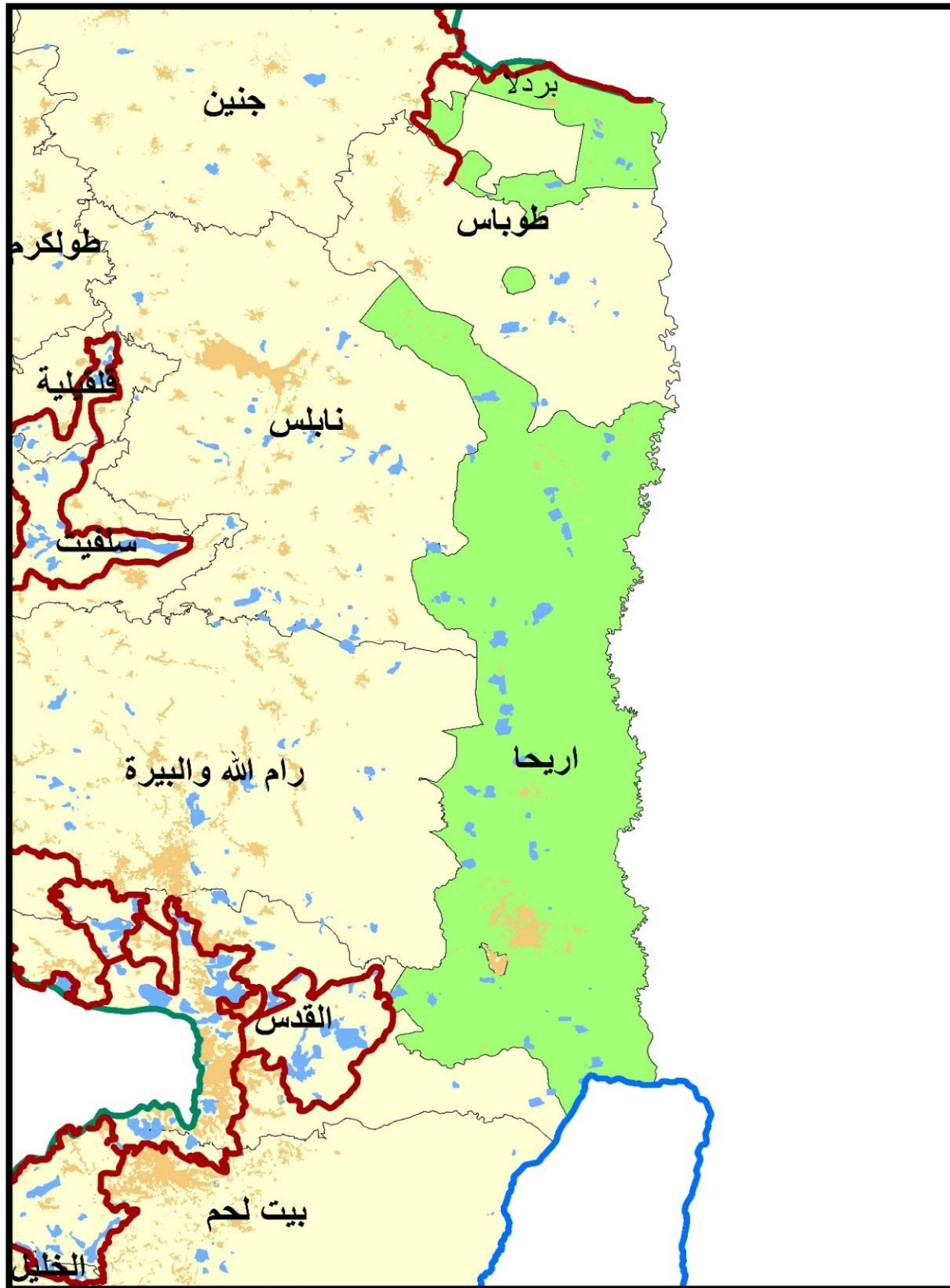


## مفتاح الخريطة

المستوطنات الاسرائيلية	محافظات الضفة الغربية	الحدود الاغوار
الاجدار العازل	التجمعات الفلسطينية	الخط الاخضر

مقياس رسم: 1:500000

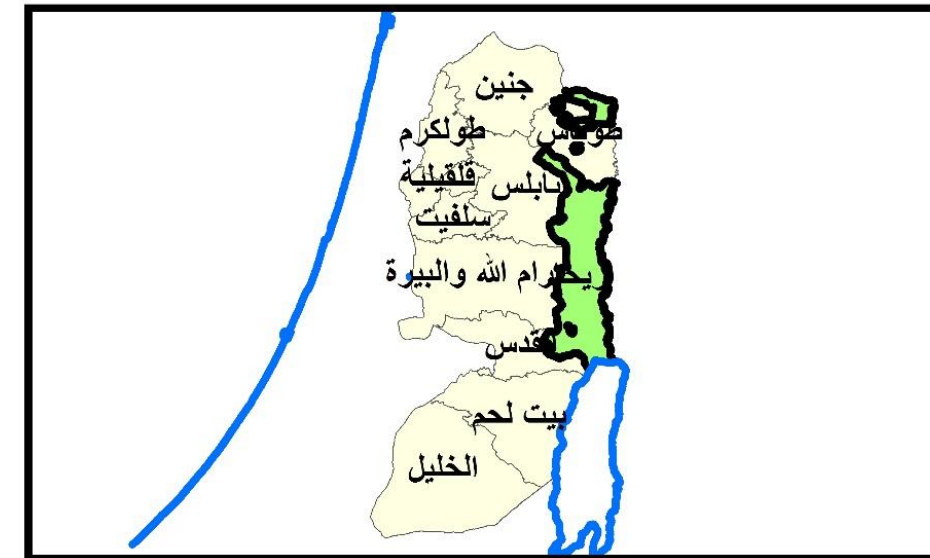
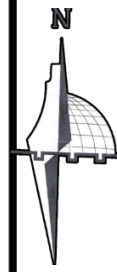
0 10 20 40 Kilometers



تمتد هذه المنطقة غرب نهر الأردن من منطقة بردلة شمالاً إلى شمال البحر الميت جنوباً وبطول حوالي 70 كم، وبعرض يتراوح من 1 إلى 12 كم وبمساحة حوالي 400 الف دونم وتبلغ مساحة الأغوار 33 % من مساحة الضفة الغربية .

# اهمية الاغوار

## التنمية الريفية المستدامة في الاغوار الوسطى الغربية اهمية الاغوار



مفتاح الخريطة

●	ينابيع	■	محافظات الضفة الغربية
▲	ابار ارتوازية	■	حدود الاغوار
—	الودية	■	اراضي عالية القيمة الزراعيه
—	الخط الاخضر	■	المحميات الطبيعية
—	الجدار العازل	■	المستوطنات الاسرائيلية
■	مناطق خارج الصلاحيات الفلسطينية		

مقياس رسم: 1:400000

Kilometers  
0 5 10 20

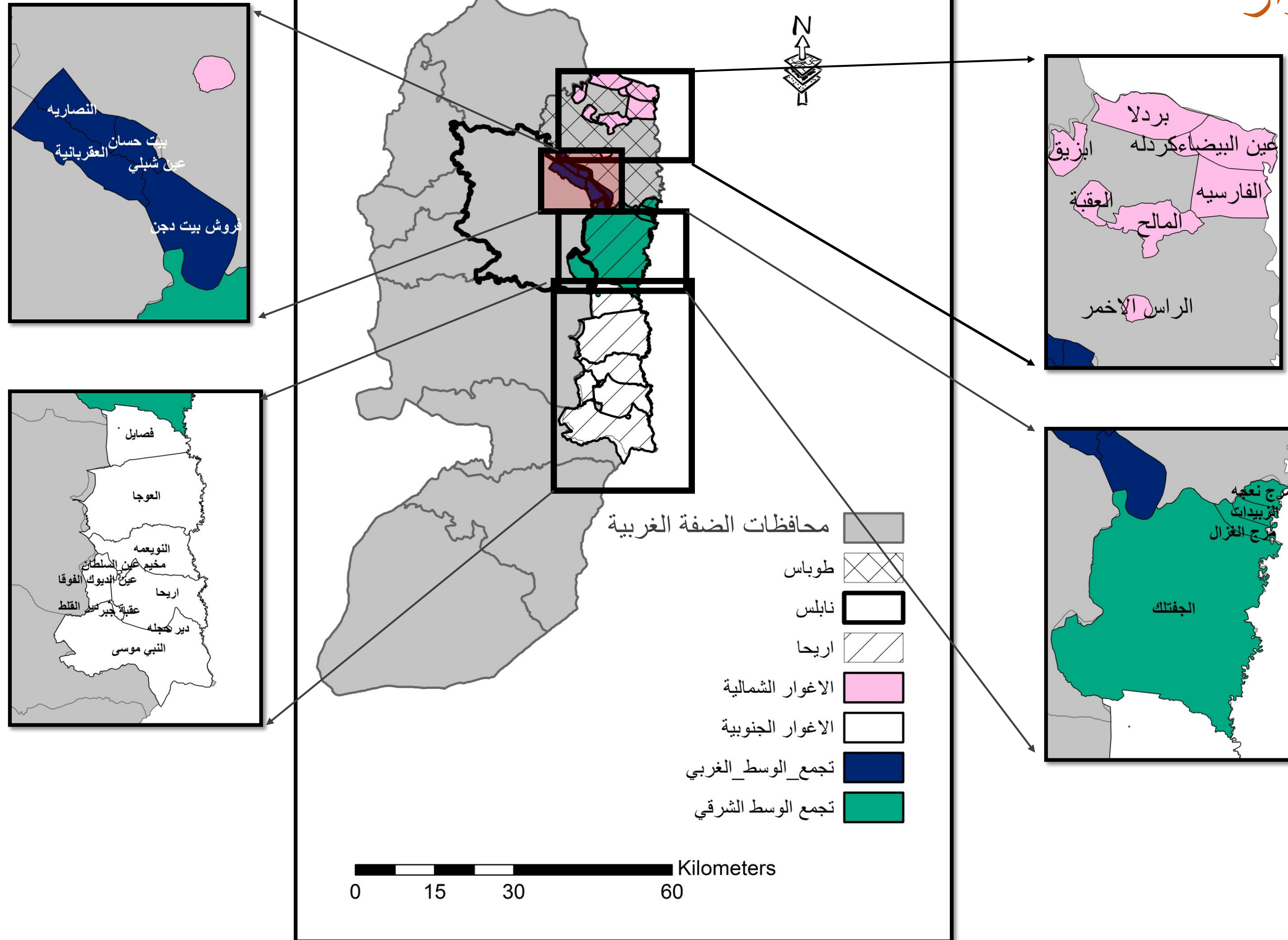
تحتوي أراض زراعية واسعة تعتبر من أكثر الأراضي خصوبة مما يمكنها من تغطية حاجات الضفة الغربية من المنتجات الزراعية ويكسبها القدرة على التصدير، عدا عن أنه يتم زراعة العديد من المحاصيل في غير موسمها مما يعطيها مزايا تنافسية قوية، فهي (سلة خضار فلسطين)

تحتوي المنطقة العديد من المناطق السياحية والأثرية مما يعطيها بعدا سياحيا.

كونها دفيئة زراعية طبيعية يمكن استغلالها للزراعة طيلة السنة اضافة الى خصوبة تربتها ويتسم مناخ الأغوار بكونه لطيفا على مدار السنة.

وفرة المياه في حوضها الذي يعد من أهم الأحواض المائية في فلسطين يوجد فيها مخزون وفير من المياه الجوفية الذي يعد موضوعا استراتيجيا بالنسبة للفلسطينيين.

# اقسام الاغوار



# ➤ مبررات اختيار الأغوار الوسطى

□ لا تتوفر العديد من المرافق الصحية والتعليمية فيها كما يوصف بعضها بالبداي وغير الإنساني , على عكس بعض التجمعات الجنوبية والشمالية التي بدأت بالتطور .

□ افتقار المنطقة إلى أية مقومات اقتصادية تمكن المواطنين من إيجاد بدائل للعمل فيها وتدعم صمودهم في مناطقهم .

□ الارتفاع الملحوظ لظاهرة ري المزروعات الحقلية المكشوفة بمياه المجاري غير المعالجة هي احد الظواهر البيئية الخطرة المنتشرة خاصة في مناطق الأغوار الوسطى .

تكمّن هناك مشكلة نقص المياه في المنطقة فعلى الرغم من وجود 24 بئراً ارتوازيًا، تُضخّ مياه شحيحة بقوة 50 كوب/ ساعة، بالإضافة إلى لتكلفة العالية في ثمن شراء المياه عبر صهاريج خاصة، والتي تصل إلى حد 50 شيكل/ تنك سعة 4 كوب، إلا أن هذا بدوره، دفع الكثير من المزارعين في المنطقة إلى الاعتماد على مياه الصرف الصحي، التي تنطلق من مدينة نابلس دون معالجة، والتي تتكون من مياه الصرف المنزلية، والمياه العادمة التي تخلفها عددٌ من المصانع في مدينة نابلس .

مزرعات في الأغوار الوسطى لا تزال تروى بمياه الصرف الصحي



## ري المحاصيل بالمياه العادمة... خطر حقيقي يهدد الأغوار الوسطى

( المصدر مجلة آفاق البيئة والتنمية، أيار ٢٠١١، العدد ٣٥) باتت ظاهرة ري المزروعات الحقلية المكشوفة بمياه المجاري غير المعالجة، أمراً خطيراً ومقلقاً بصفته أحد الظواهر البيئية الخطرة المنتشرة خاصة في مناطق الأغوار الوسطى، والتي تضم قرى العقرباتية، النصارية، بيت حسن وعين شبليل بالإضافة إلى الجفتك، لما لهذه الملوثات من تأثير سلبي ليس على صحة الإنسان فحسب، بل أيضاً تلويث التربة والغطاء النباتي وتحويل المنطقة إلى منكبوية صحياً .

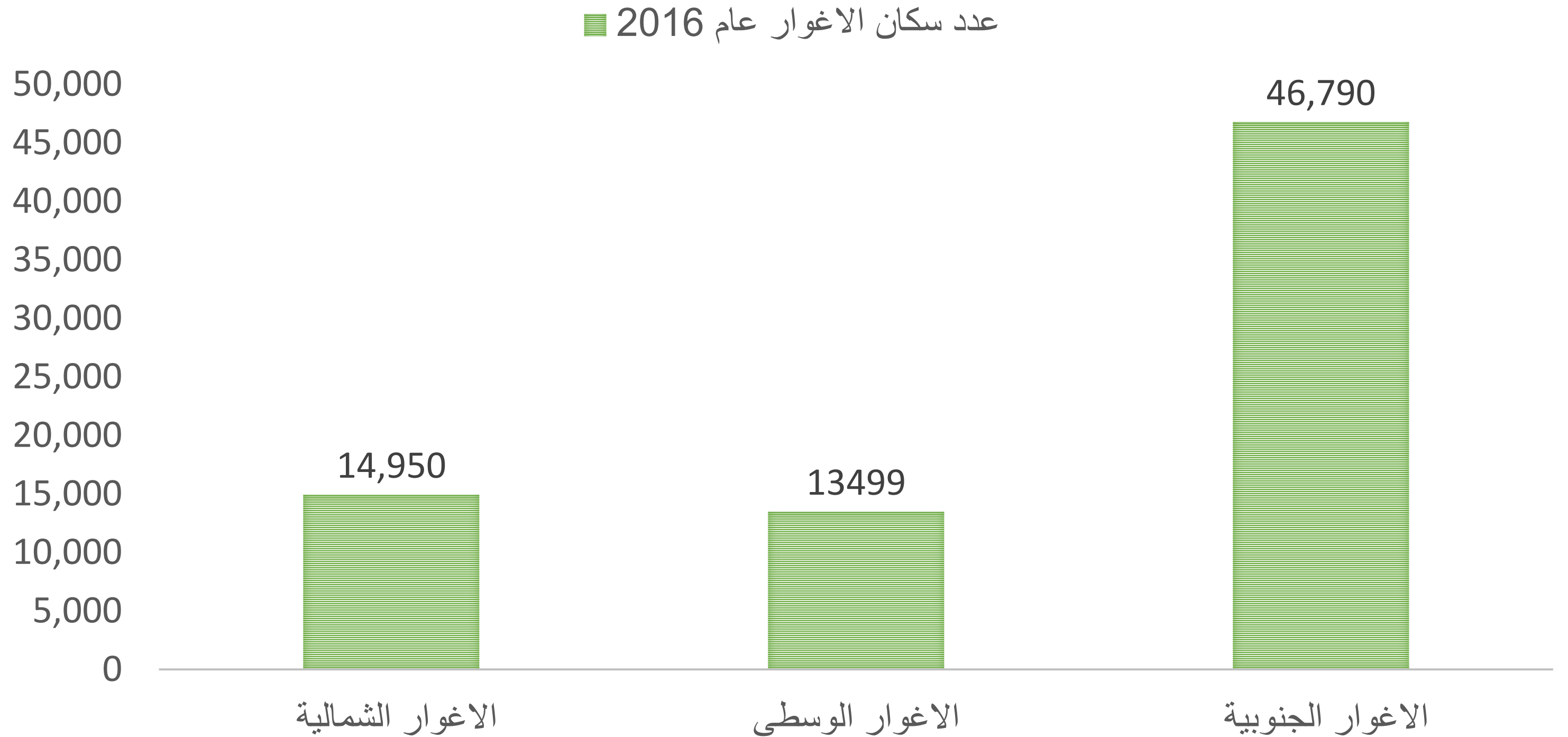
لكن بالتوازي مع المساحات الواسعة للأراضي الزراعية، تكمن هناك مشكلة نقص المياه في المنطقة، فعلى الرغم من وجود ٢٤ بئراً ارتوازيًا، تُضخّ مياه شحيحة بقوة ٥٠ كوب/ ساعة، بالإضافة إلى التكلفة العالية في ثمن شراء المياه عبر صهاريج خاصة، والتي تصل إلى حد ٥٠ شيكل/ تنك سعة ٤ كوب، إلا أن هذا بدوره، دفع الكثير من المزارعين في المنطقة إلى الاعتماد على مياه الصرف الصحي، التي تنطلق من مدينة نابلس دون معالجة، والتي تتكون من مياه الصرف المنزلية، والمياه العادمة التي تخلفها عددٌ من المصانع في مدينة نابلس، والتي تسير بعد ذلك باتجاه وادي البازان، لتصب في مياه الينابيع العذبة في نقطة "جسر الملاكي"، ثم توصل سيرها بعد اختلاطها عبر وادي الفارعة، لتكتمل طريقها باتجاه أراضي قرية العقرباتية وقرية النصارية.

كما أن أثر مياه الصرف الصحي غير المعالجة التي تتساق في وادي الفارعة، لم تقتصر فقط على قطاع الزراعة والصحة بل تعداه ليطال الجوانب البيئية في المنطقة، وذلك من خلال المكونات التي تحتويها تلك المياه العادمة غير المعالجة الصادرة عن بعض المصانع في مدينة نابلس، ما يؤدي ذلك إلى تسمم التربة بالإضافة إلى تحويل المنطقة إلى مستنقع للحشرات والقوارض، ناهيك عن انتشار الأمراض الجلدية في المنطقة.



## ➤ مبررات اختيار الاغوار الوسطى

□ عدد سكان الاغوار الوسطى هو الاقل من بين تجمعات الاغوار وهذا يتطلب اتخاذ الاجراءات اللازمة لتحقيق الهدف الرئيسي من التنمية وهو تعزيز صمود السكان بارضهم



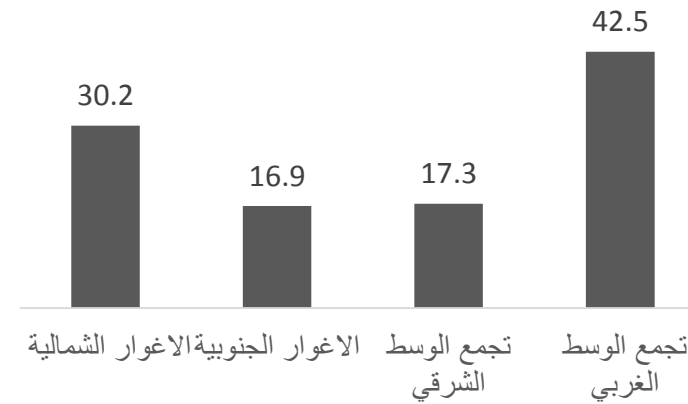
# مبررات اختيار الاعوار الوسطى الغربية

وجود مساحات واسعة من الاراضي الزراعية العالية والمتوسطة القيمة الزراعية في تجمع الوسط الغربي

وجود طرق رئيسية واقليلية تربط بين تجمع الاعوار الوسطى وباقي التجمعات, وطرق اقليلية ورئيسية تصلها مع مدن رئيسية بالضفة مثل : نابلس-طوباس-اريجا , واهمية الشارع الذي يمر من وسط القرى فهو يربط الضفة الغربية بجسر الملك حسين الرابط بين فلسطين والاردن



جامعة النجاح الوطنية  
قسم التخطيط العمراني



التنمية الريفية المستدامة في منطقة الاعوار الوسطى الغربية

مبررات اختيار تجمع الوسط الغربي

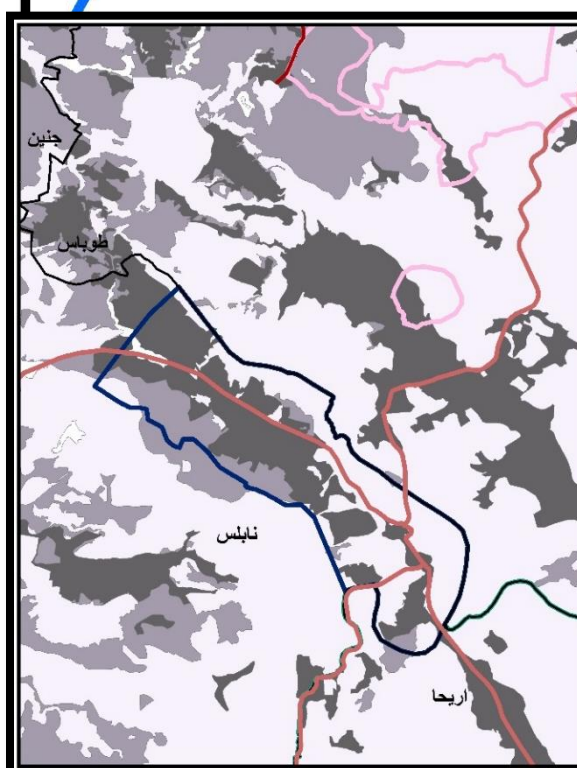
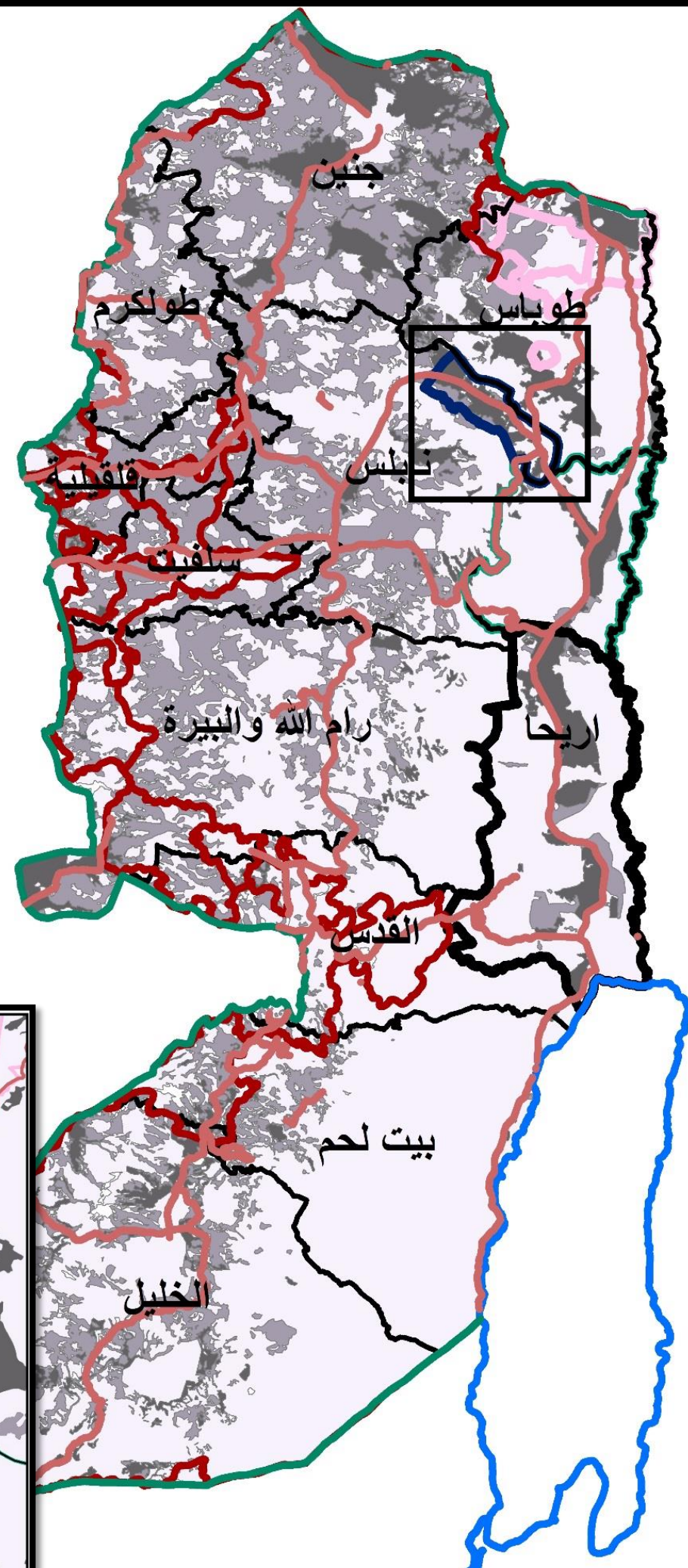
## مفتاح الخريطة

اراضي متوسطة القيمة الزراعية	محافظة الضفة الغربية
اراضي منخفضة القيمة الزراعيه	الاعوار الشمالية
طريق اقليمي	الاعوار الجنوبية
الخط الاخضر	تجمع الوسط الشرقي
الجدار العازل	تجمع الوسط الغربي
اراضي عالية القيمة الزراعيه	

مقياس رسم: 1:600000



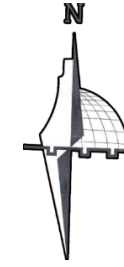
مواطنين يشعلون إشارات السيارات ويعلنون عن نيتهم إغلاق الطريق من صباح غد السبت في الساعة 8 وحتى الساعة 11 ظهراً.  
المصدر: قرية النصارية



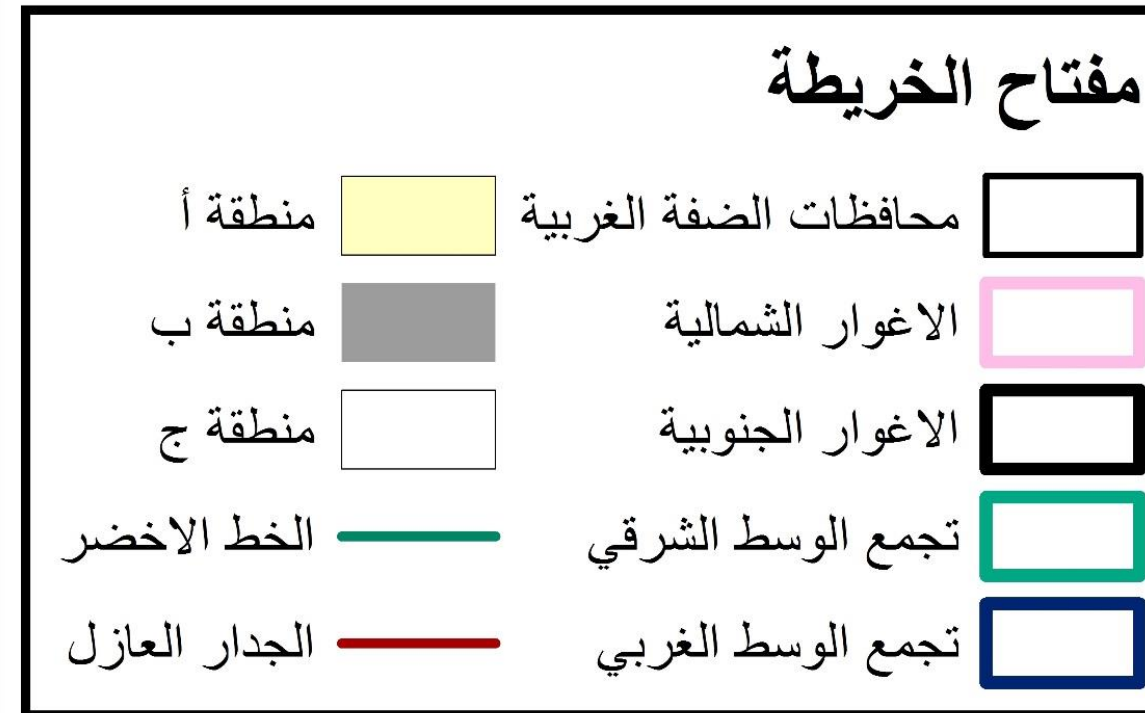
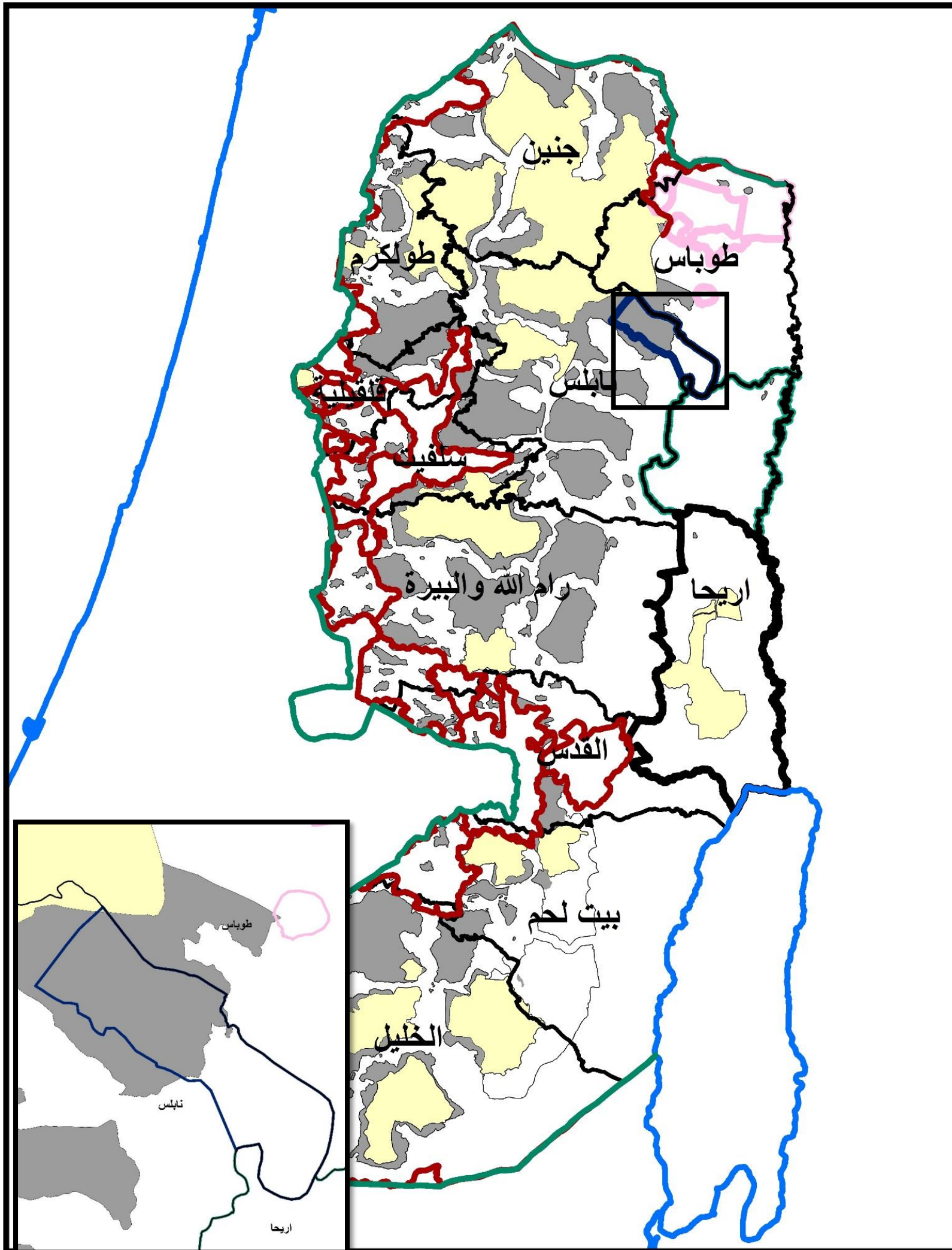
# مبررات اختيار الاعوار الوسطى الغربية



جامعة النجاح الوطنية  
قسم التخطيط العمراني



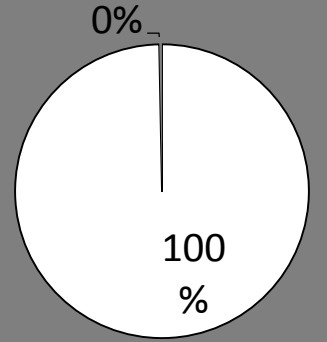
التنمية الريفية المستدامة في منطقة الاعوار  
الوسطى الغربية  
مبررات اختيار تجمع الوسط الغربي



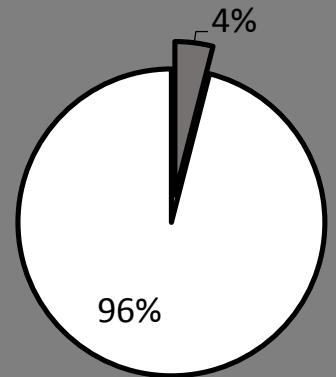
مقياس رسم 1:600000



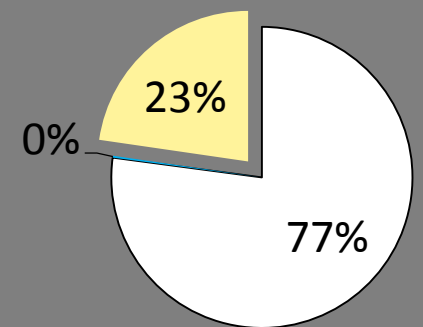
الاعوار  
الشمالية



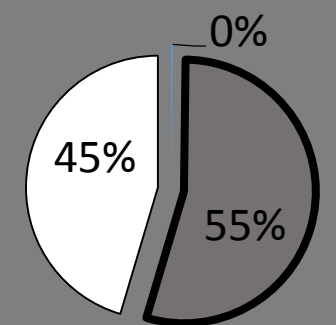
تجمع الوسط  
الشرقي



الاعوار  
الجنوبية



تجمع الوسط  
الغربي



## ➤ التشخيص والتحليل

➤ الوضع الاقليمي

➤ الخصائص الطبيعية

➤ التقييمات القطاعية

□ السكان والخصائص الديموغرافية

□ الاسكان

□ المواصلات وحركة المرور

□ البنية التحتية(التزويد بالمياه , الصرف الصحي , النفايات الصلبة, الطاقة والاتصالات )

□ الخدمات والمرافق الاجتماعية

□ الاقتصاد المحلي

□ البيئة والموروث الثقافي والطبيعي

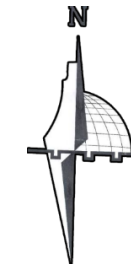
➤ التحليل الرباعي ( SOWT analysis )

# الوضع الاقليمي



جامعة النجاح الوطنية  
قسم التخطيط العمراني

التنمية الريفية المستدامة في الاغوار الوسطى  
الغربية  
الوضع الاقليمي في منطقة الدراسة

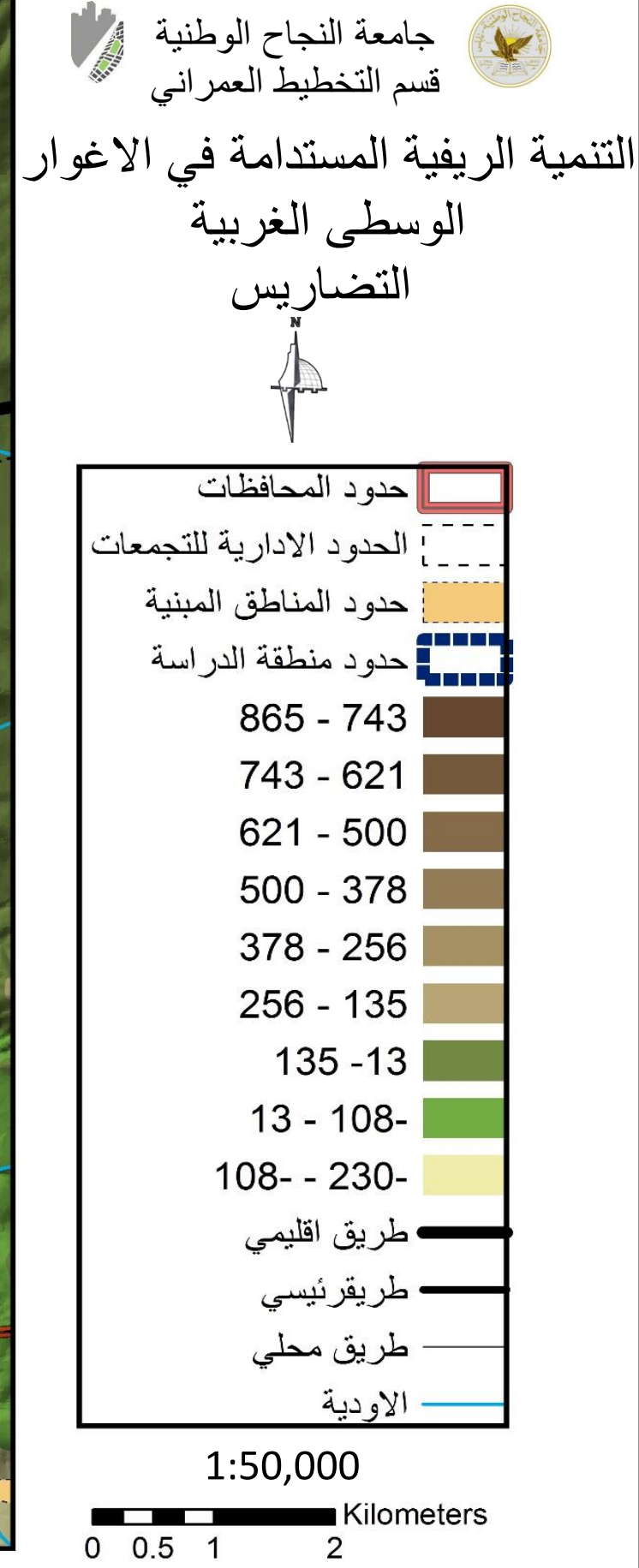


scale:1:150000

0 1.25 2.5 5 Kilometers

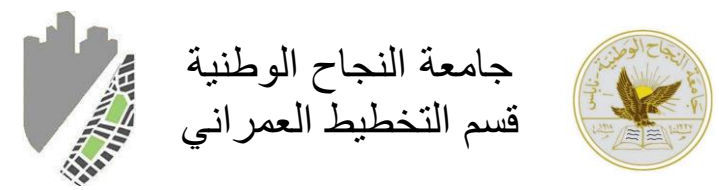


## الخصائص الطبيعية

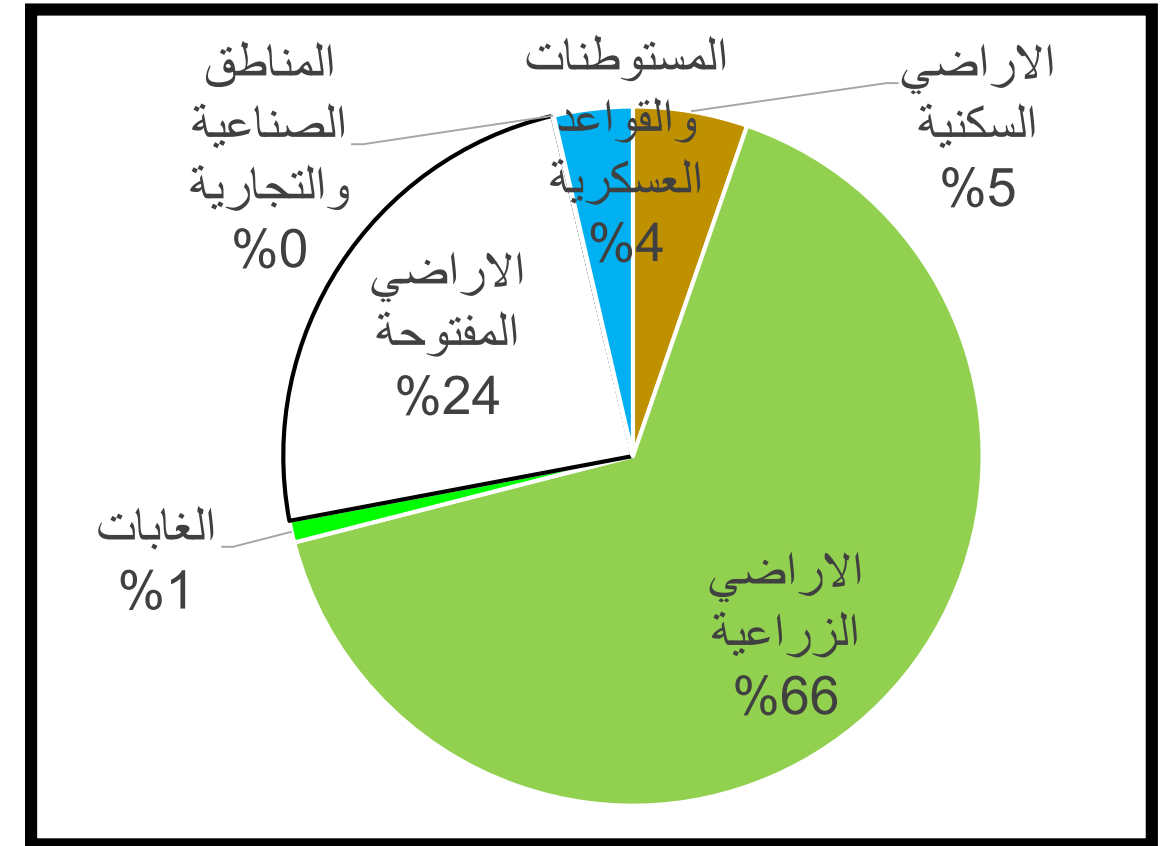


تقع المنطقة اجمالاً تحت مستوى سطح البحر بمعدل 200 إلى 300 م مما يجعلها تمتاز بمناخها الحار صيفاً والداقي شتاءً. تتلقى هذه المنطقة أقل من 150 ملم من الأمطار سنوياً وتعتبر الأراضي الزراعية في منطقة الأغوار من أهم الأراضي الزراعية في الضفة الغربية وأكثرها خصوبة. ونظراً لانخفاض معدلات الأمطار فإنها تعتمد على المياه الجوفية المحدودة المستخرجة من الآبار الارتوازية والينابيع والأمطار المنسابة من المنحدرات الشرقية.

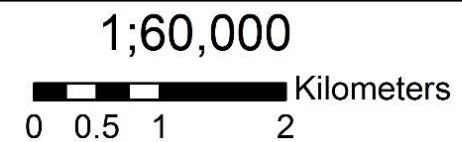
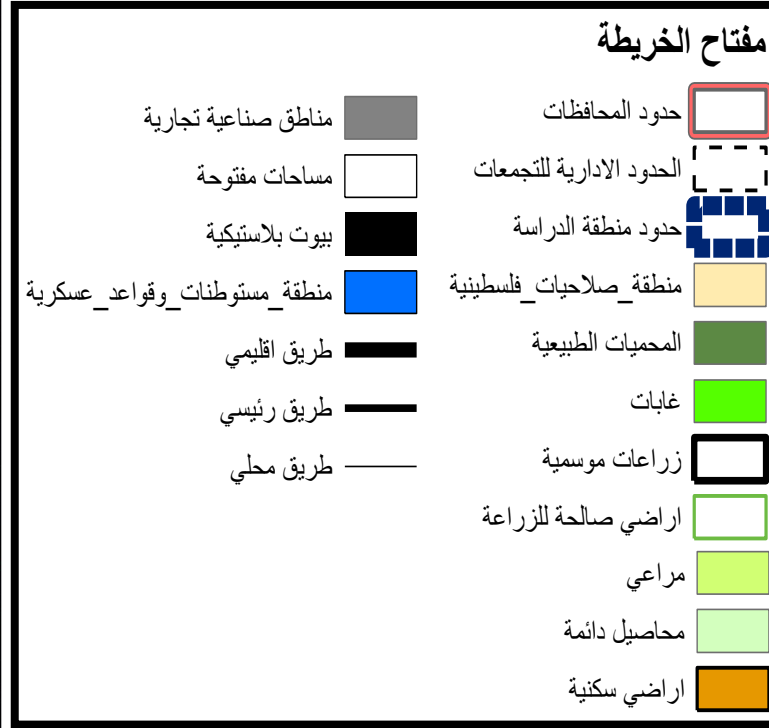
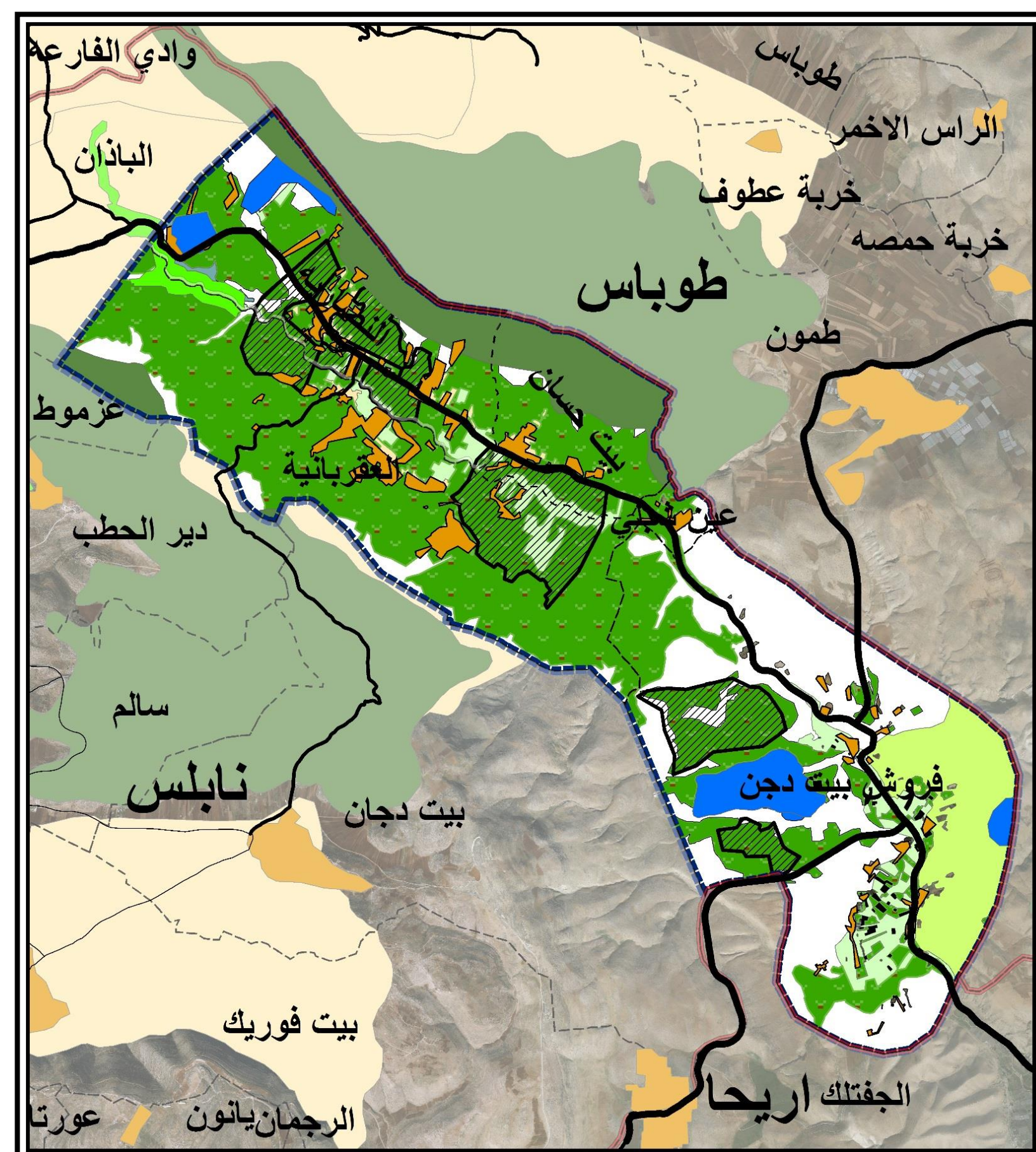
# نسب استخدامات الاراضي



التنمية الريفية المستدامة في الاغوار  
الوسطى الغربية  
نسب استخدامات الاراضي

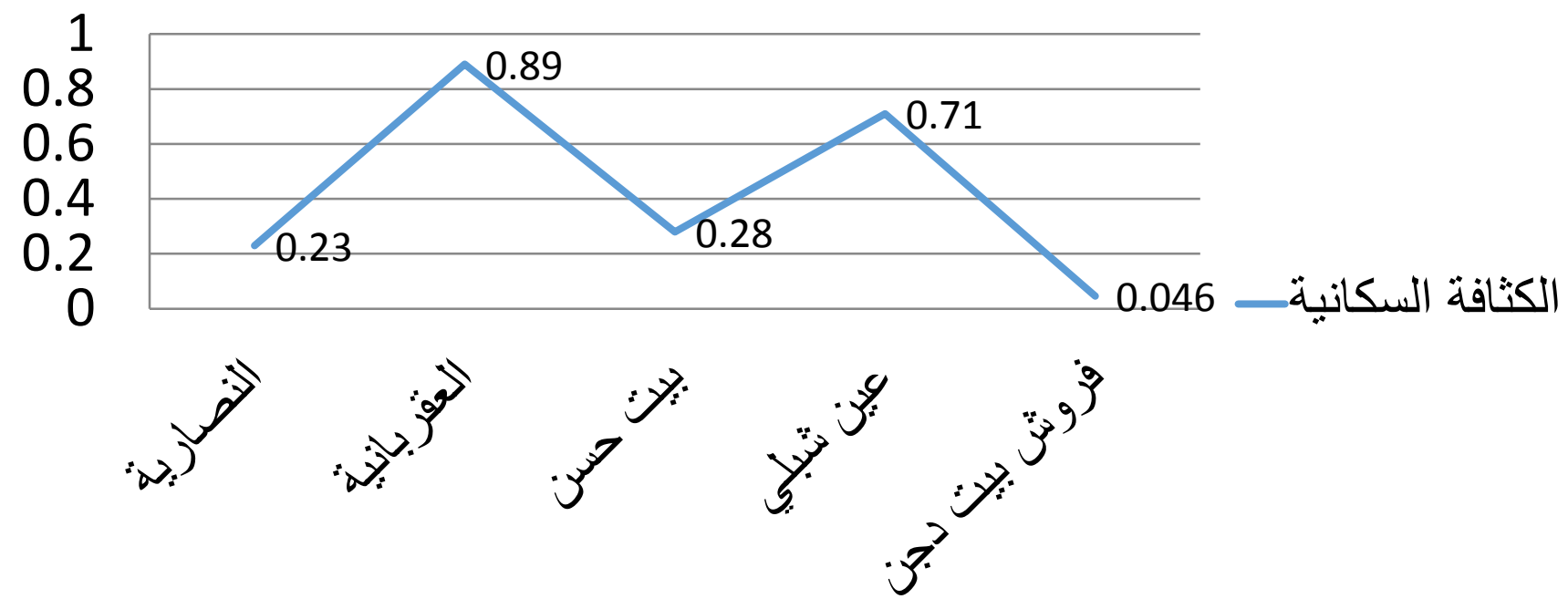
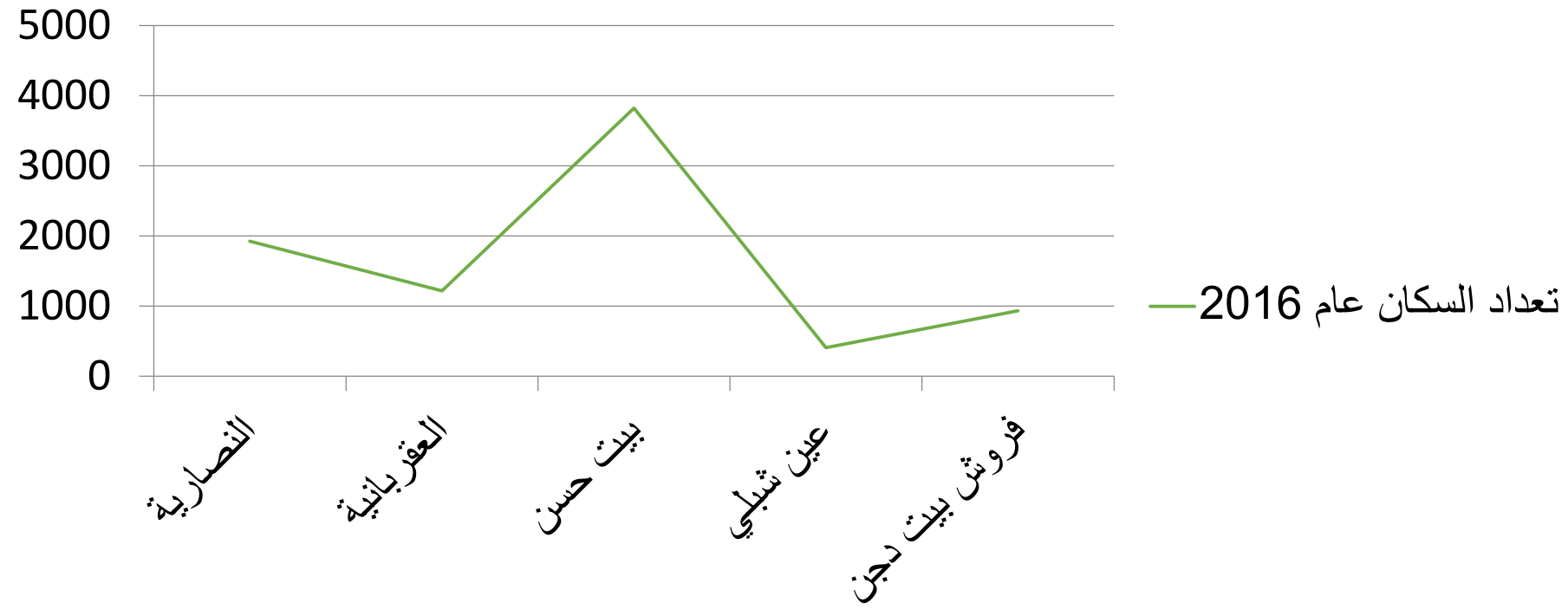


نسب استخدامات الاراضي في منطقة الدراسة



المستوطنات والقواعد العسكرية	المناطق الصناعية والتجارية	الاراضي المفتوحة	الغابات	مساحة الاراضي الزراعية (31033)				مساحة الاراضي السكنية	المساحة الكلية
				زراعات موسمية	المراعي	بيوت بلاستيكية	زراعات دائمة		
1700	30	11239	340	21730	5940	290	3073	2363	46,705

## التقييمات القطاعية السكان والخصائص الديموغرافية

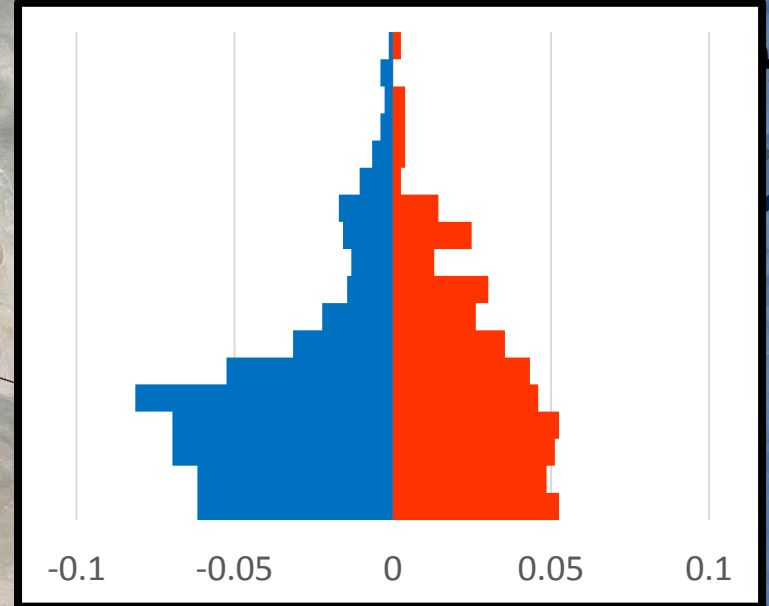
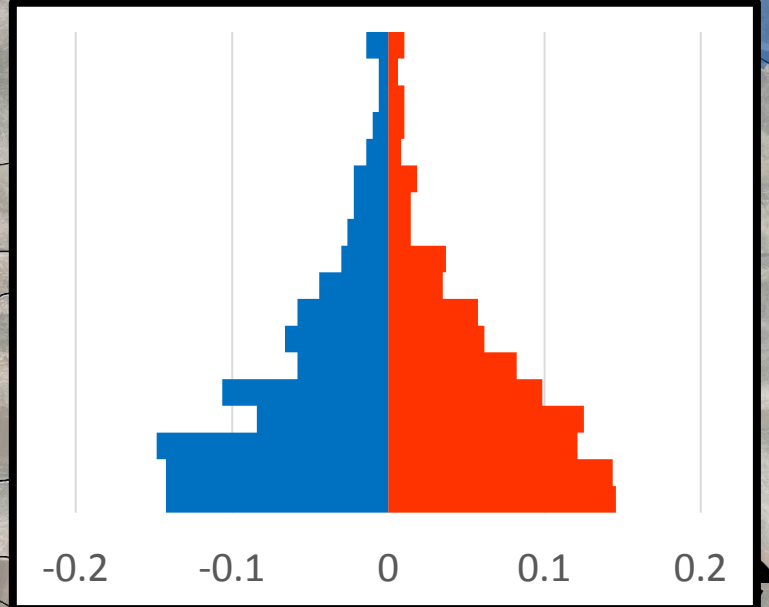
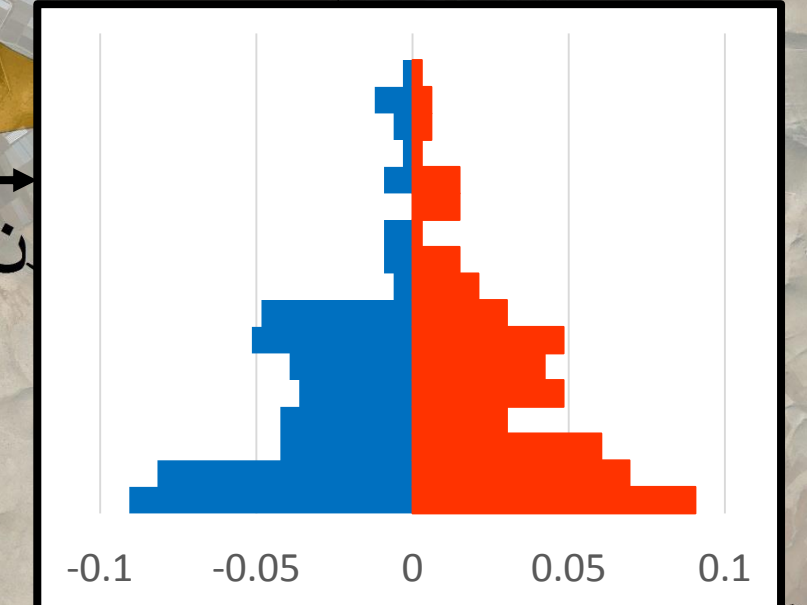
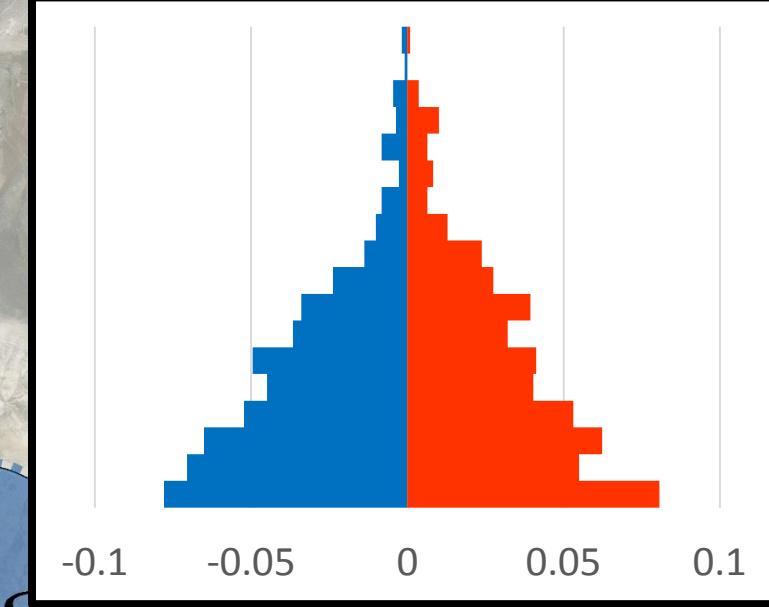
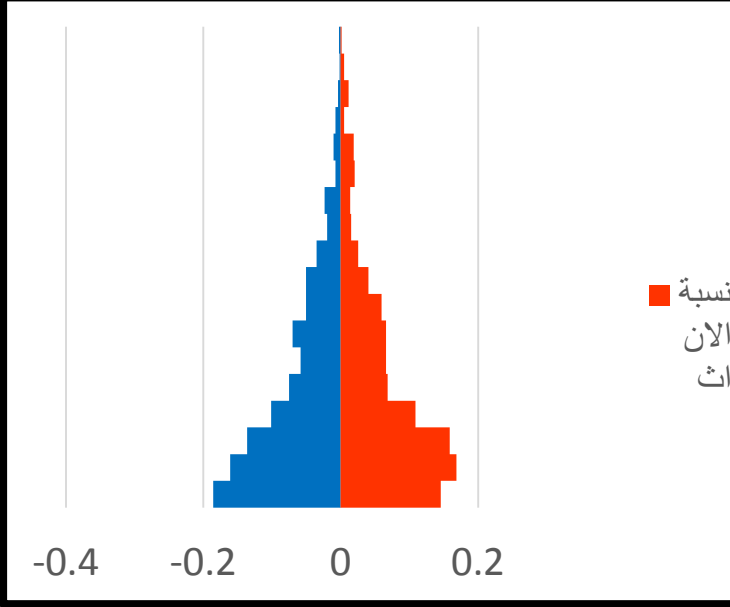


المؤشر	الناصرية	العقربانية	بيت حسن	عين شبلي	فروش بيت دجن
السكان	1932	1215	1360	407	933
الوحدات السكنية	304	196	206	76	177
دونم	8203	1356	4821	567	20,083
السكان/دونم	.23	.89	.28	.71	.04
الوحدات السكنية/دونم	.03	.144	.04	.13	.008

عدد السكان والكثافة السكانية في منطقة التخطيط (2016)

# التقييمات القطاعية السكان والخصائص الديموغرافية

الهرم السكاني في منطقة الدراسة



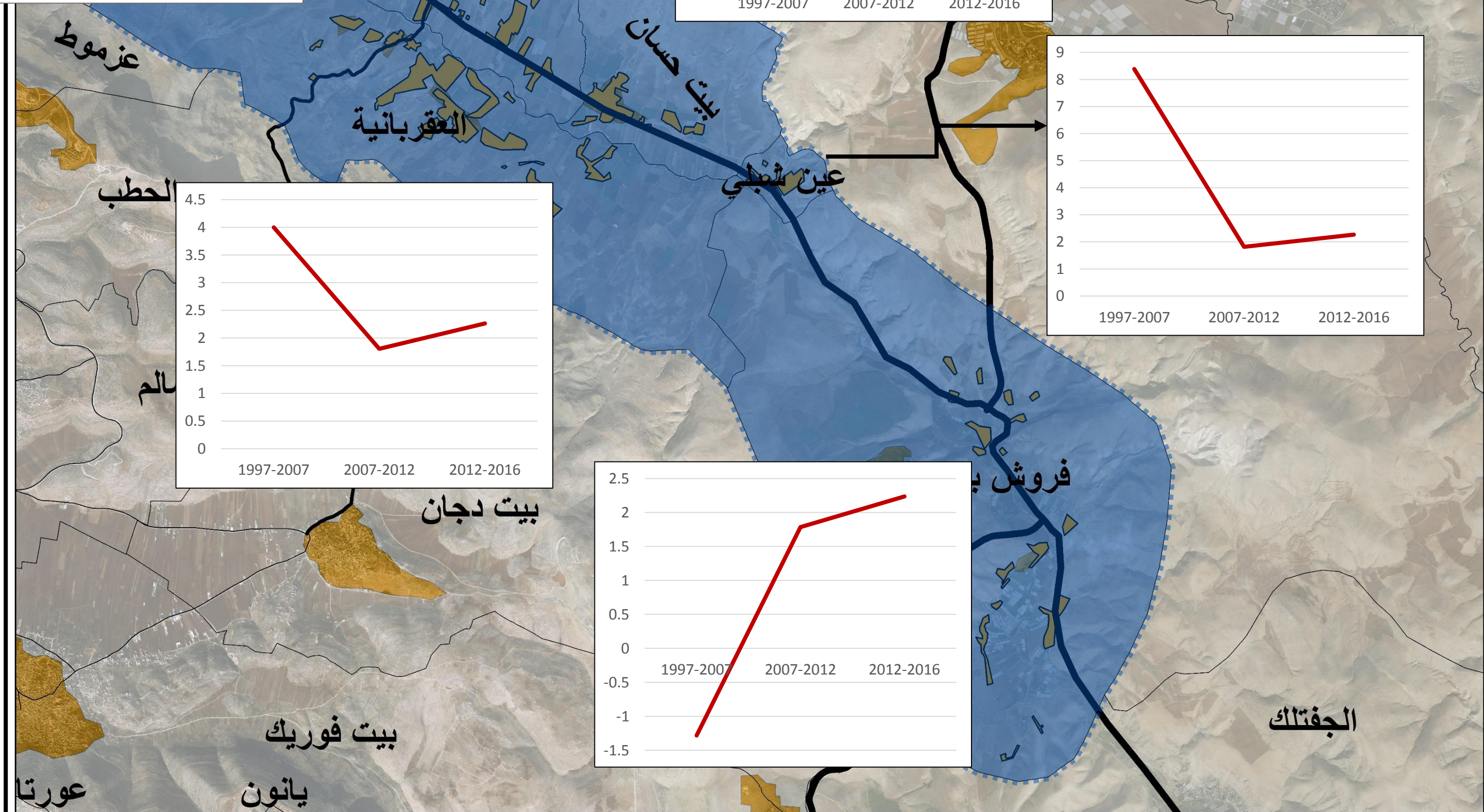
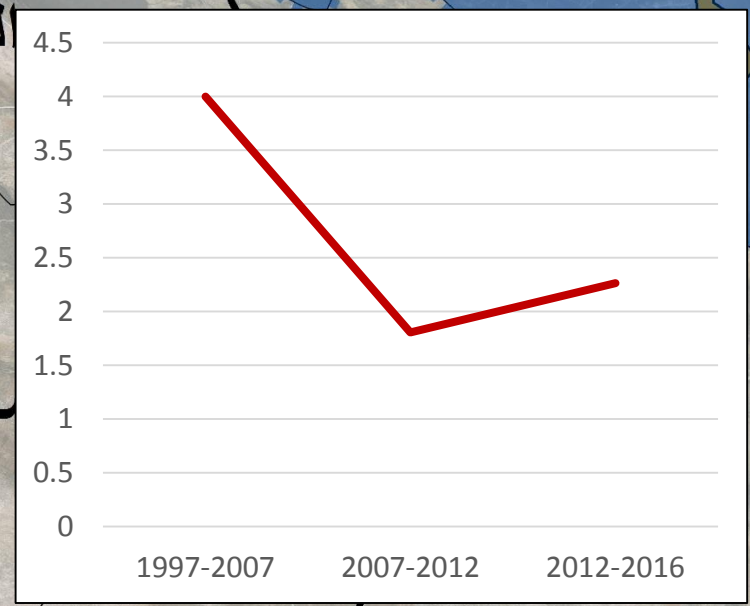
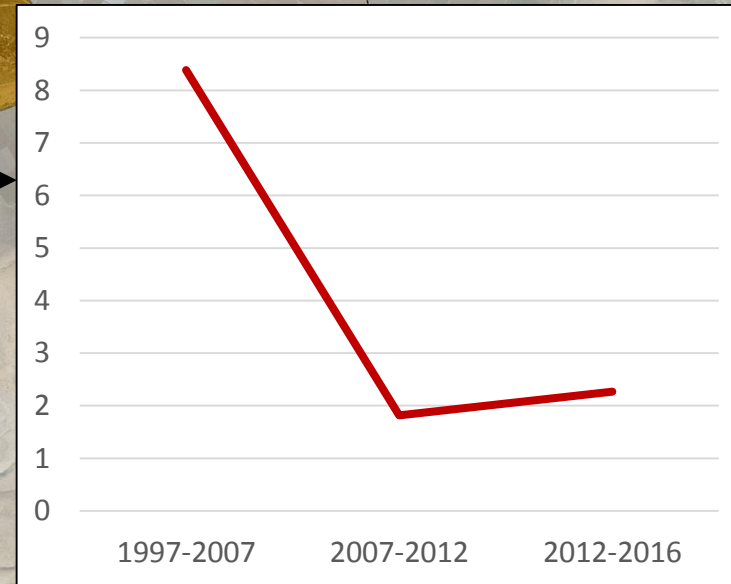
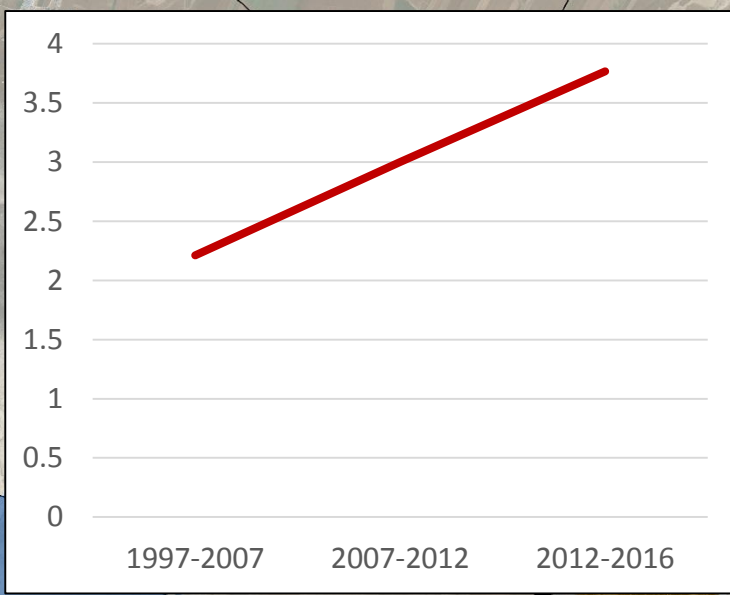
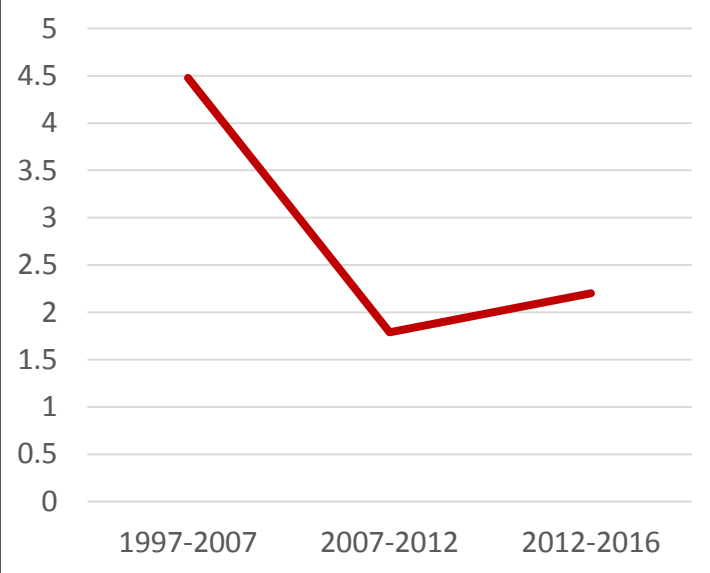
الجفتلك

يانون

عورتا

# التقييمات القطاعية السكان والخصائص الديموغرافية

معدل النمو السكاني في منطقة الدراسة





# الوضع الجيوسياسي



جامعة النجاح الوطنية  
قسم التخطيط العمراني

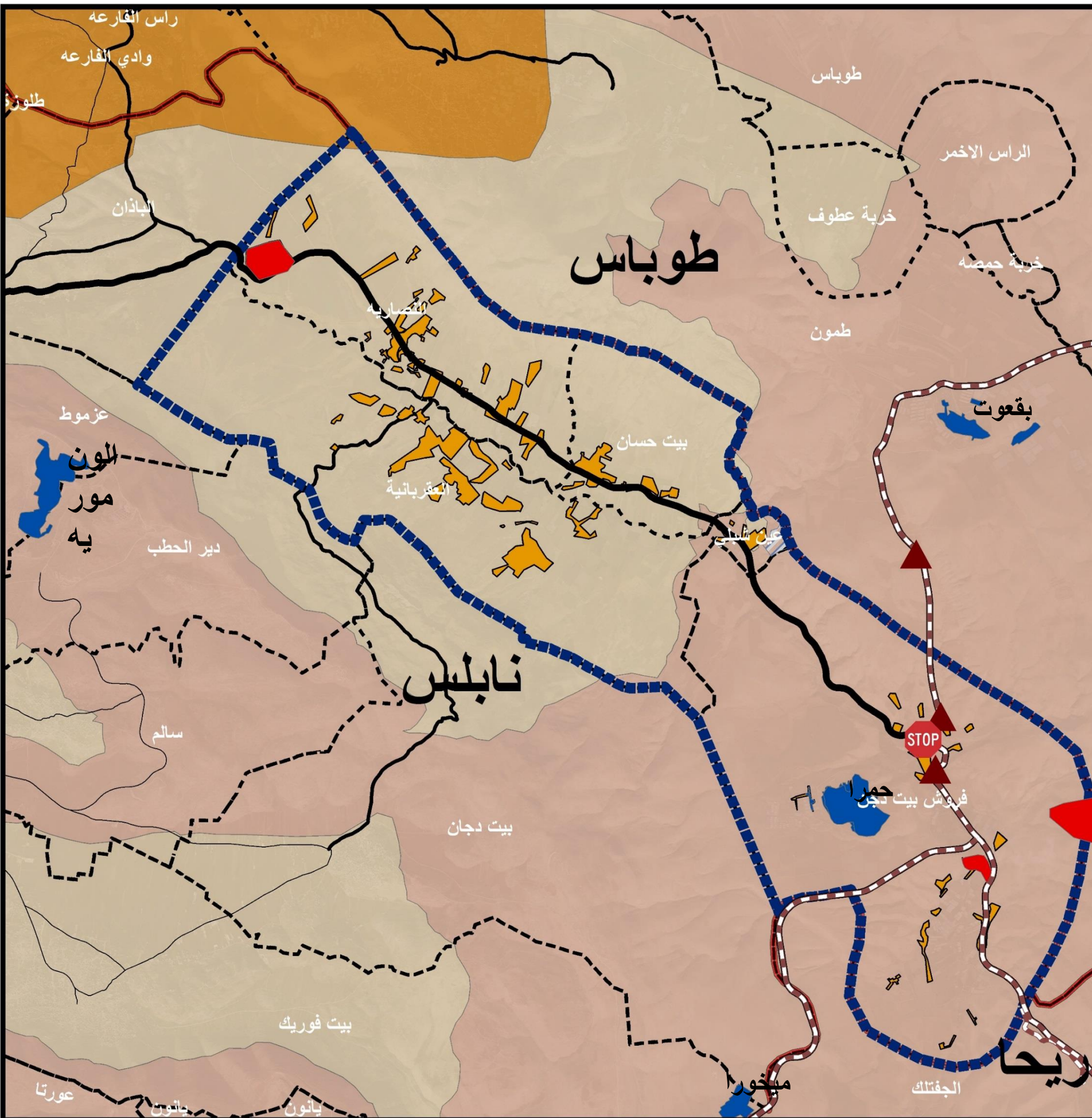


التنمية الريفية المستدامة في  
الاعوار الوسطى الغربية

الوضع الجيوسياسي في  
منطقة الدراسة



نقطة تفتيش الحمراء



مفتاح الخريطة

منطقة ب	حدود المحافظات
منطقة ج	الحدود الادارية للتجمعات
حاجز ترابي	حدود منطقة الدراسة
نقاط تفتيش	حدود المناطق المبنية
طريق التفتيش الاسرائيلي	مستوطنات اسرائيلية
طريق اقليمي	قاعدة عسكرية اسرائيلية
طريق رئيسي	منطقة أ
طريق محلي	

1:62,500

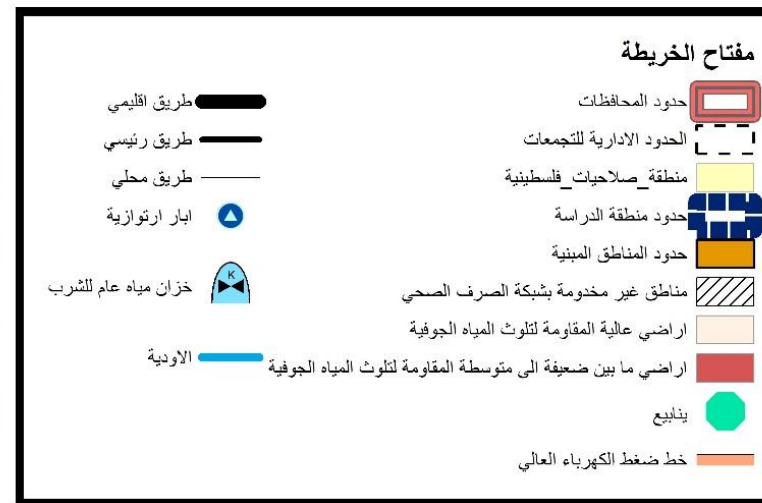


## قطاع المياه والكهرباء



التنمية الريفية المستدامة في  
الاعوار الوسطى الغربية

قطاع المياه والكهرباء في منطقة  
الدراسة

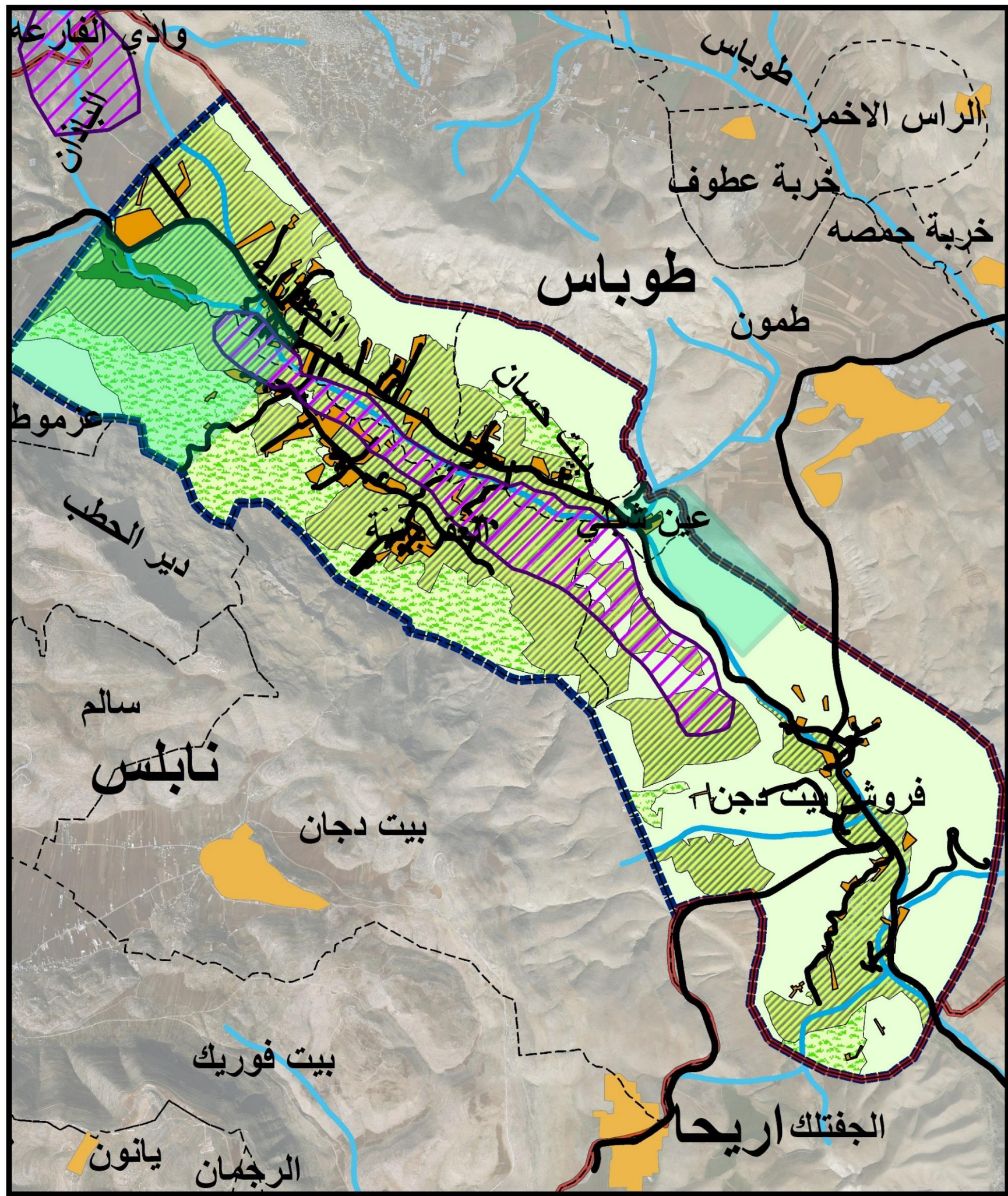


1:60,000

0 0.75 1.5 3 Kilometers

سعر المتر المكعب للمياه من الشبكة العامة	التغطية	الفاقد	معدل استهلاك الفرد (لتر/يوم)	التجمع
3 شيكل للمتر المكعب	%100	% 32	159	النصارية
3 شيكل للمتر المكعب	%95	%15	118	العقربانية
3.5 شيكل للمتر المكعب	%90	%45	159	بيت حسن
1.5 شيكل للمتر المكعب	%100	%10	265	عين شبلي
2 شيكل للمتر المكعب	90	%30	84	فروش بيت دجن

معدل استهلاك المياه والفاقد وتغطية شبكة المياه

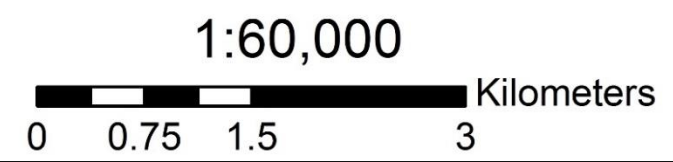


التنمية الريفية المستدامة في  
الاعوار الوسطى الغربية  
تحليل بيئة منطقة الدراسة



مفتاح الخريطة


غابات	حدود المحافظات
مناطق المشهد الطبيعي	الحدود الادارية للتجمعات
مناطق تنوع حيوي	حدود منطقة الدراسة
شوارع قائمة	حدود المناطق المبنية
الاودية	اراضي عالية القيمة الزراعيه
	اراضي متوسطة القيمة الزراعيه
	اراضي منخفضة القيمة الزراعيه



منطقة الغابات



اراضي عالية القيمة الزراعيه



مناطق المشهد الطبيعي

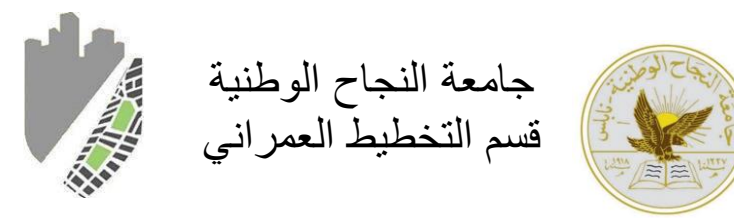
## الطرق والمواصلات



حالة الشارع الاقليمي  
الواصل بين التجمعات



شوارع داخلية غير معبدة



جامعة النجاح الوطنية  
قسم التخطيط العمراني

التنمية الريفية المستدامة في الاغوار  
الوسطى الغربية  
تحليل الطرق والمواصلات في منطقة  
الدراسة



مفتاح الخريطة

شوارع داخلية غير معبدة	حدود المحافظات
3	الحدود الادارية للتجمعات
4	حدود منطقة الدراسة
5	مناطق ذات امكانية للتوسع في شبكة الطرق
6	نقاط تفتيش
8	منطقة حوانث مرورية
10	شارع اقليمي معبد بحالة سيئة
12	شارع رئيسي غير معبد

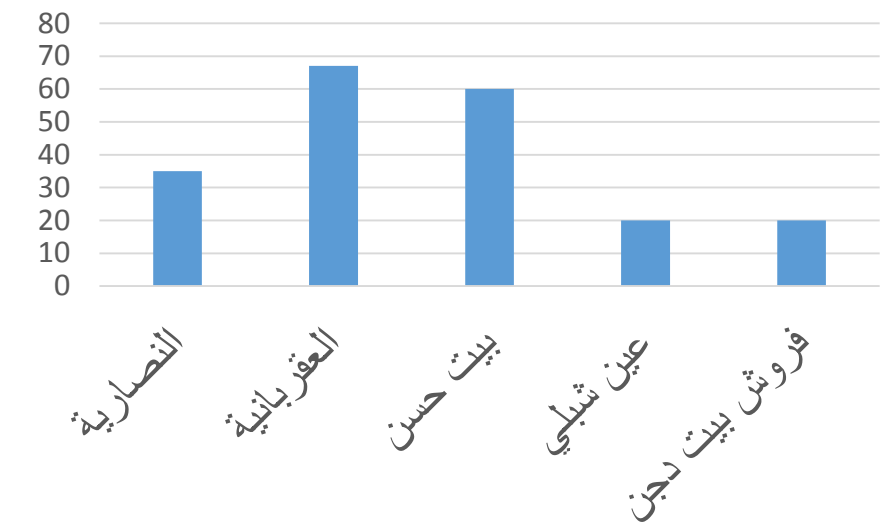
1:60,000

0 0.75 1.5 3 Kilometers



# قطاع الاقتصاد

نسبة تربية المواشي في منطقة الدراسة



مناطق توسع مستقبلي لاغراض السكن



مناطق توسع مستقبلي للتطوير الصناعي



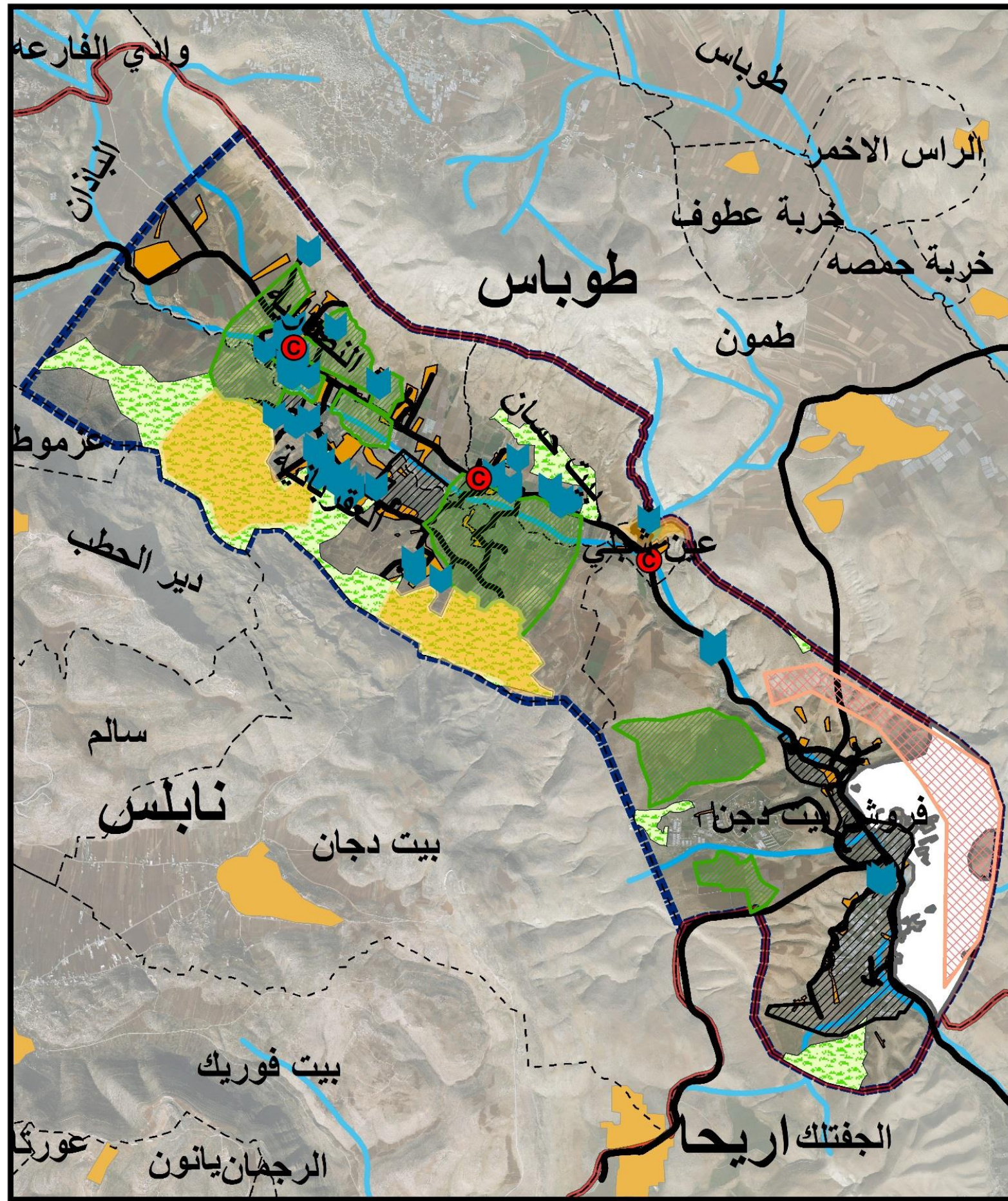
جامعة النجاح الوطنية  
قسم التخطيط العمراني



التنمية الريفية المستدامة في الاغوار  
الوسطى الغربية  
تحليل قطاع الاقتصاد في منطقة الدراسة



1:60,000

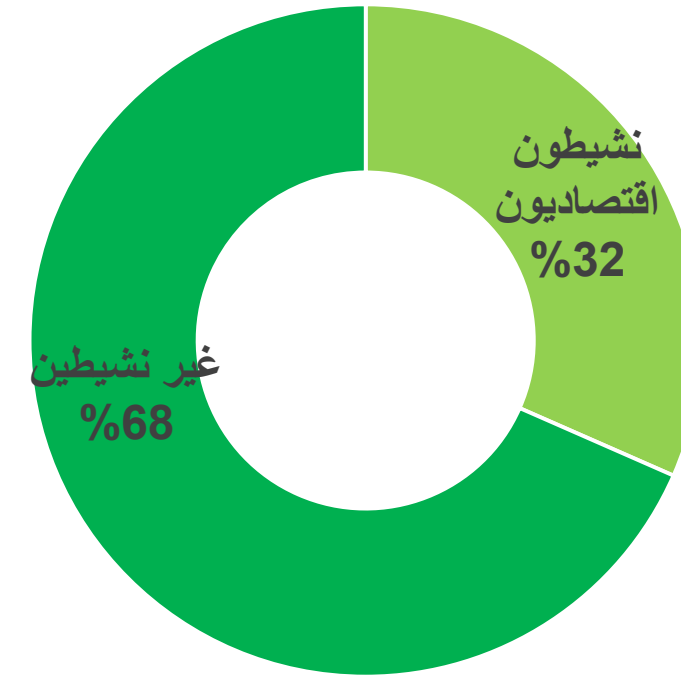


# قطاع الاقتصاد ➤

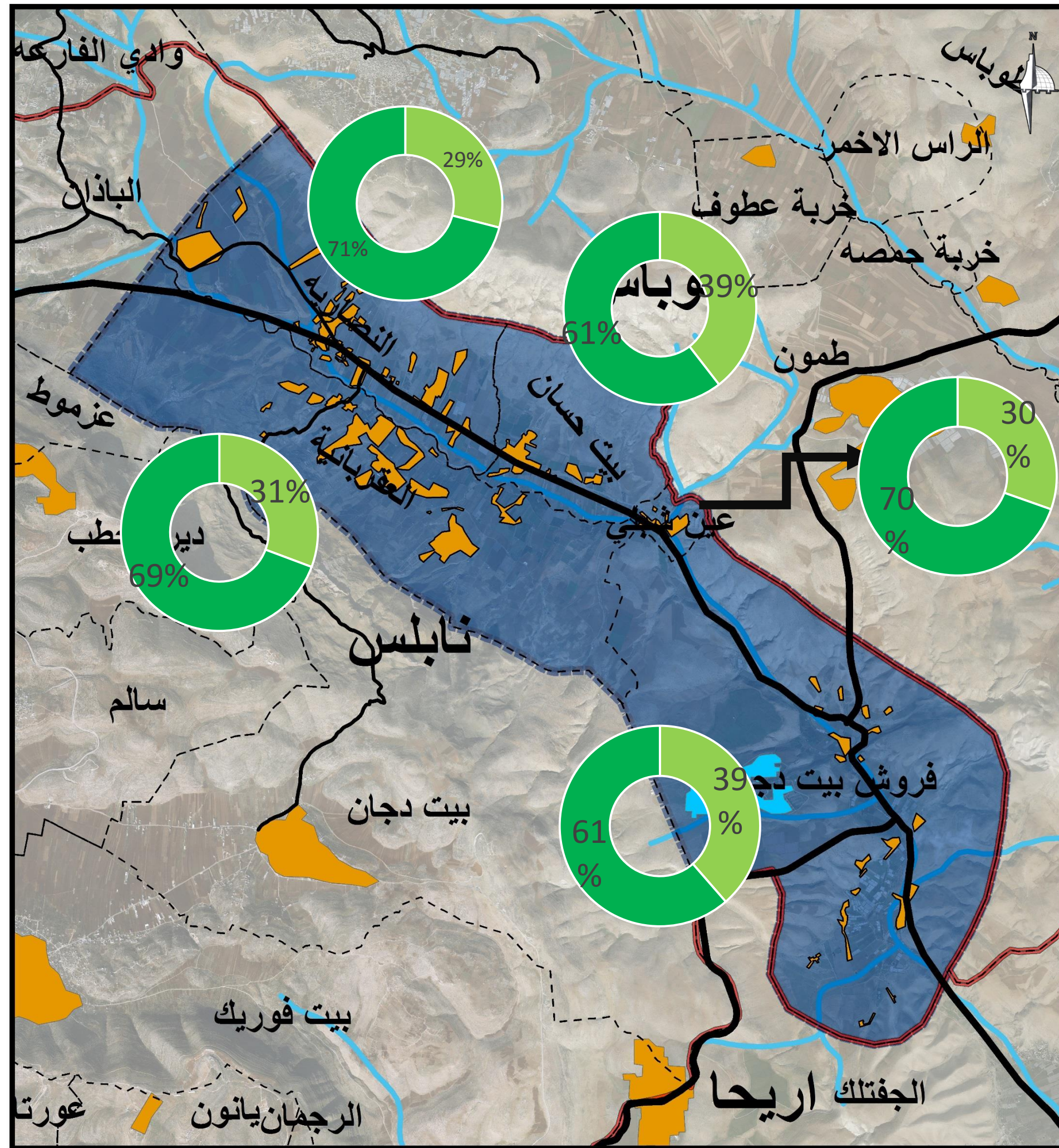


التنمية الريفية المستدامة في الاغوار  
الوسطى الغربية

تحليل قطاع الاقتصاد في منطقة التخطيط



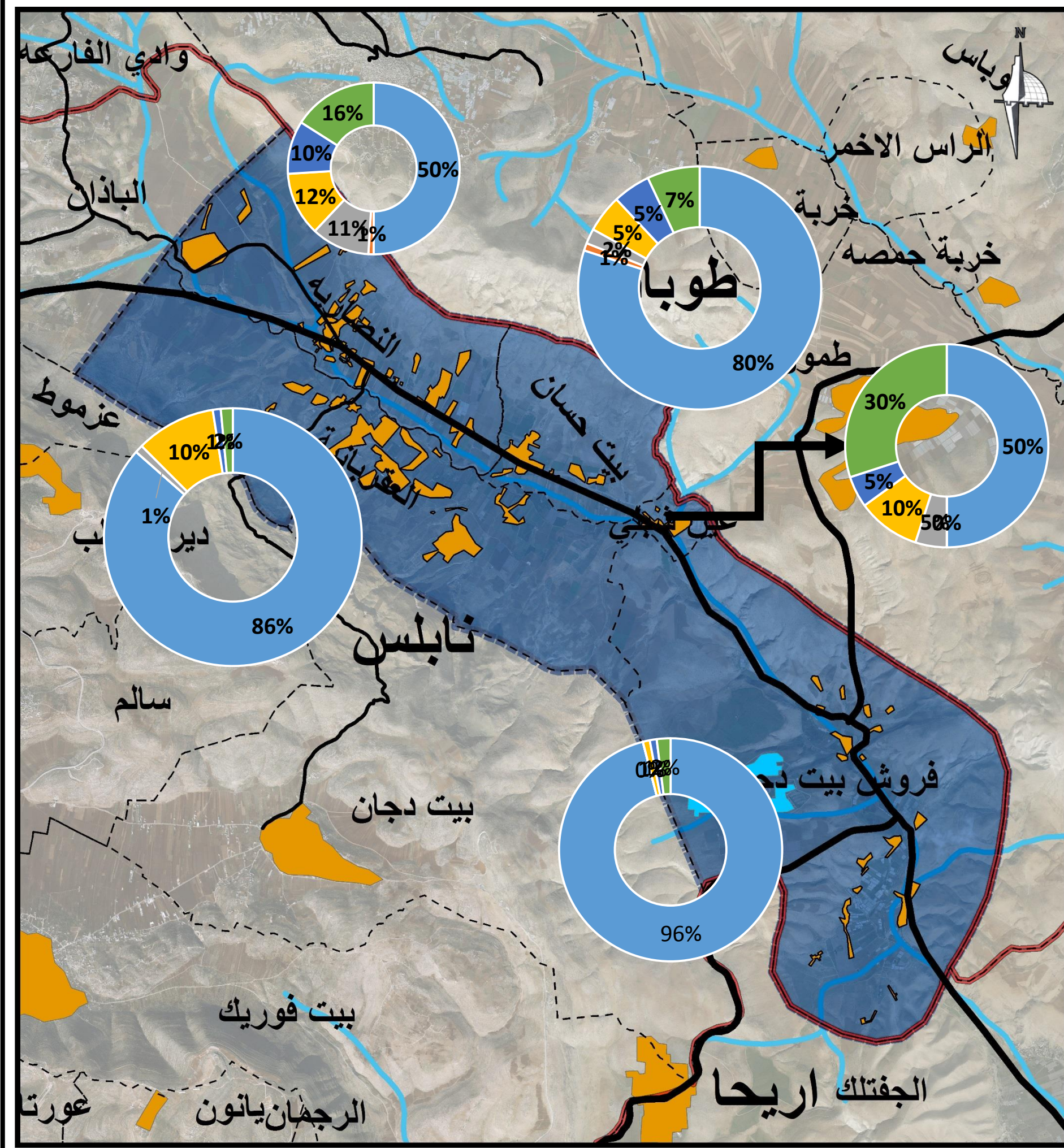
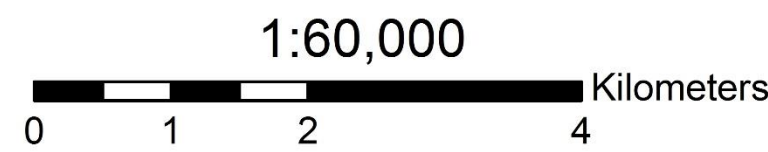
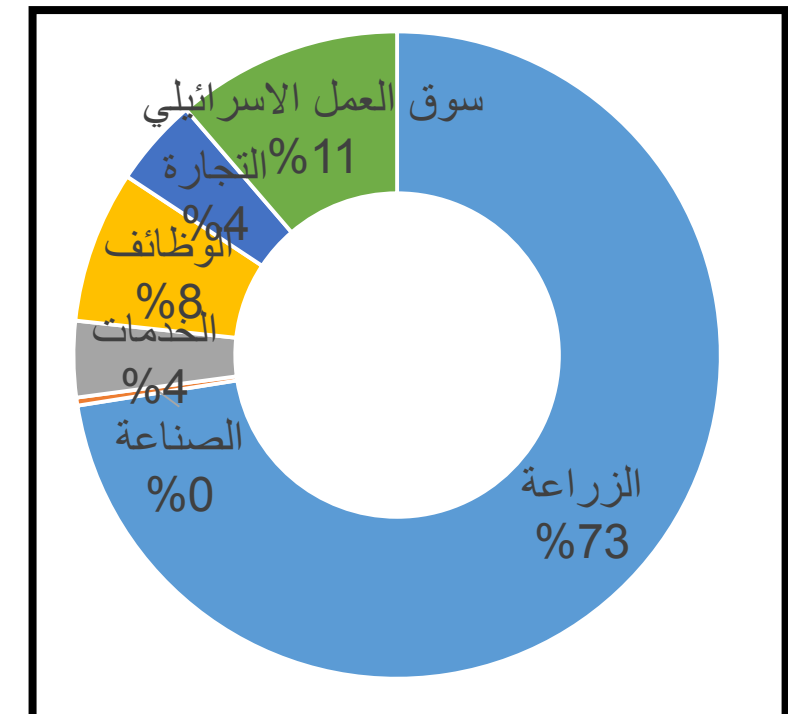
1:60,000



# قطاع الاقتصاد

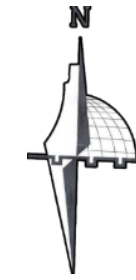


التنمية الريفية المستدامة في الاغوار  
الوسطى الغربية  
تحليل النشيطون اقتصاديا في منطقة  
التخطيط



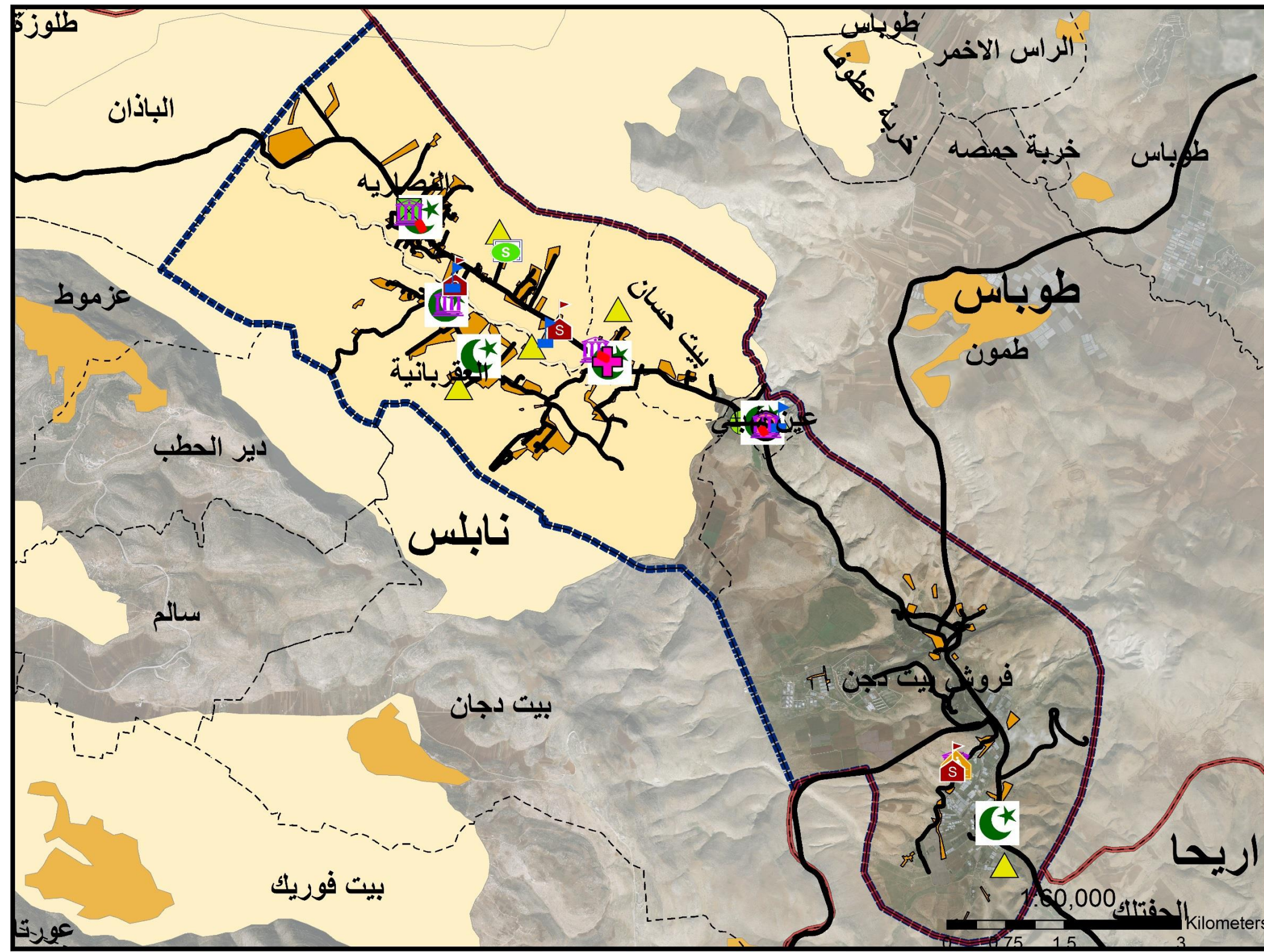
# قطاع المرافق المجتمعية

التنمية الريفية المستدامة في الاغوار  
الوسطى الغربية  
تحليل المرافق المجتمعية في منطقة التخطيط



مفتاح الخريطة


مجلس الخدمات المشترك للاغوار الوسطى	حدود المحافظات
منطقة صلاحيات فلسطينية	الحدود الادارية للتجمعات
جمعيّة عين شبلي التعاونية	منطقة الدراسة
عيادة بيطرية حكومية	حدود المناطق المبنية
مركز صحي	شوارع قائمة
مجلس قروي	منطقة تجارية
مسجد	مدرسة اساسية
حديقة	مدرسة ثانوية
مقبرة	روضة اطفال
	نادي رياضي



منتزه عين شبلي



مدرسة حمزة بن عبد  
المطلب



عيادة بيطرية  
حكومية



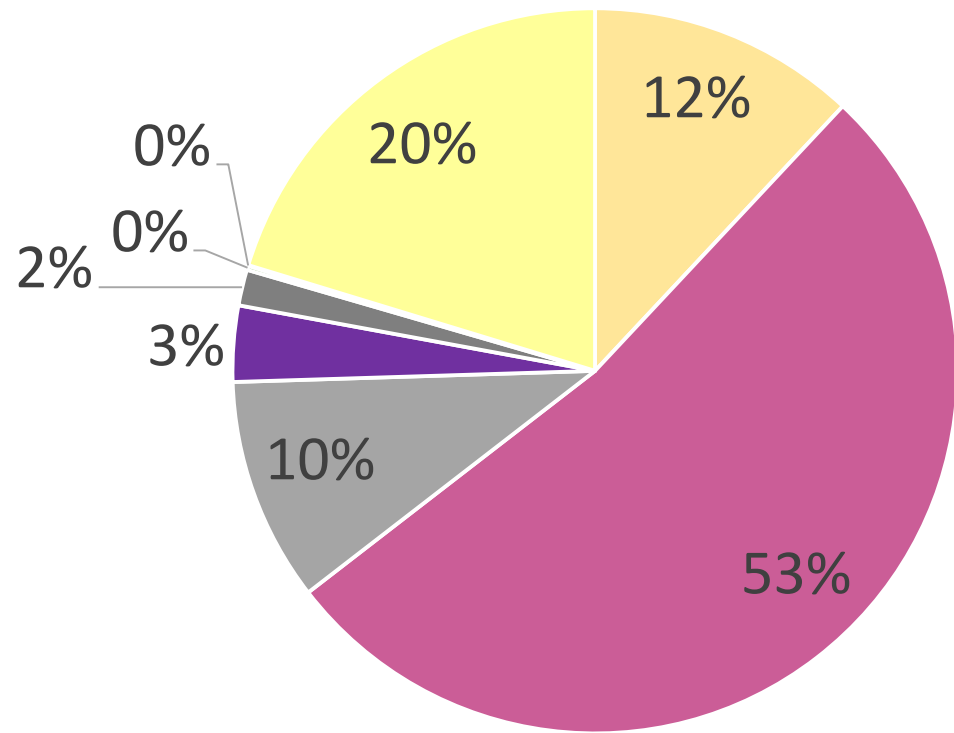
مدرسة العقرباتية  
الاساسية

# احتياجات المرافق التعليمية



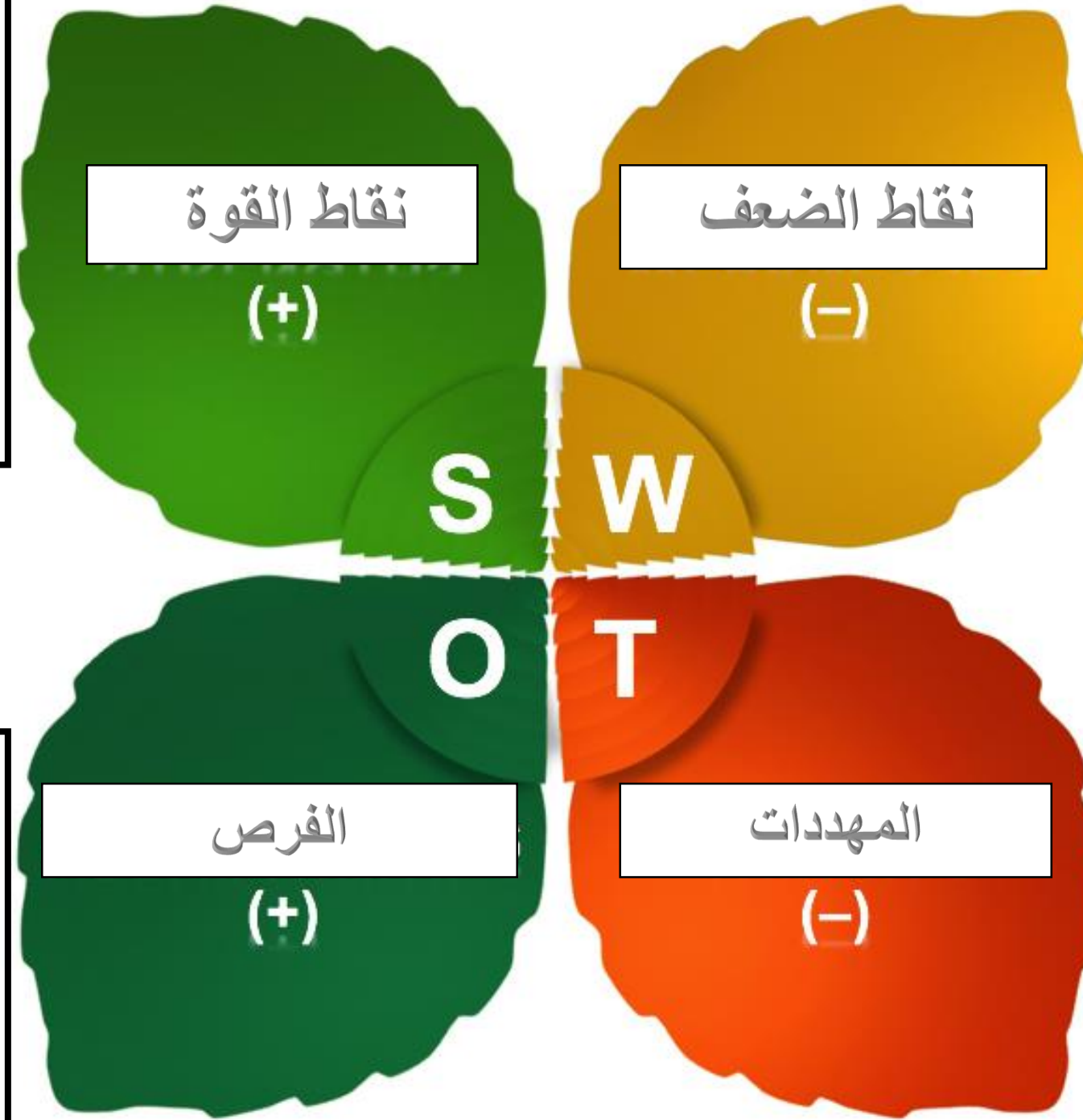
الحاجات المستقبلية (مع الأخذ بالاعتبار الزيادة السكانية)	معايير قياسية		الوضع القائم / تعليم ثانوي		الوضع القائم / تعليم اساسي		عدد السكان	التجمع السكاني
	الثانوي	الاساسي	عدد الطلبة	عدد المدارس	عدد الطلبة	عدد المدارس		
1960	مدرسة لكل	مدرسة لكل	92	1	546	1	1923	النصارية
1252	375 طالب	480 لكل طالب	74	1	364	1	1215	العقربانية
1378	لكل	2000 مواطن	80	-	417	-	1360	بيت حسن
444	2500 مواطن	لكل	30	-	98	1	407	عين شبلي
970			54	1	314	-	933	فروش بيت دجن

- امي
- بكالوريوس
- ثانوي
- اساسي
- ملم
- دكتوراة
- ماجستير
- دبلوم



المستوى التعليمي في منطقة الدراسة

- تتمتع المنطقة بطبيعة جميلة وتتميز بالمناخ المعتدل والتربة الخصبة
- تبلغ مساحة تجمع الوسط الغربي 46,708 دونم منها 32,037 دونم سهلية صالحة للزراعة بنسبة 68 % حيث تمثل الاراضي الزراعية الجزء الاكبر من التجمع والتي يمكن استصلاحها وزراعتها بشكل افضل
- كثرة الاودية والابار الارتوازية في منطقة التجمع
- قرب منطقة الدراسة وموقعها بين 3 محافظات وهي طوباس واريحا ونابلس
- وجود مجلس الخدمات المشترك لتوحيد الجهود الفردية لكل هيئة محلية
- توفر خدمة الكهرباء في جميع منطقة الدراسة طوال الوقت مما يساعد على اقامة المشاريع الصناعية والمهنية

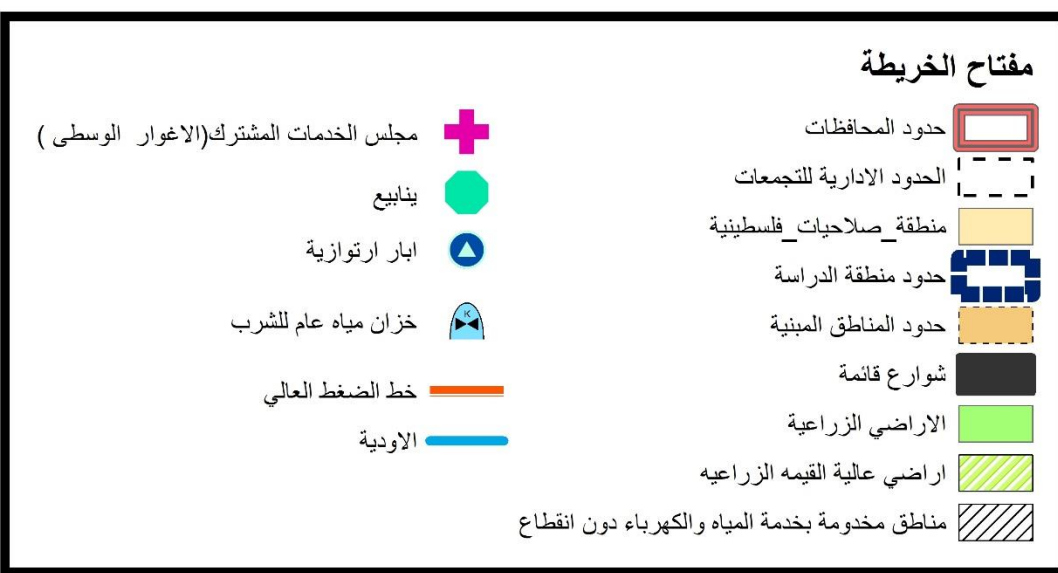
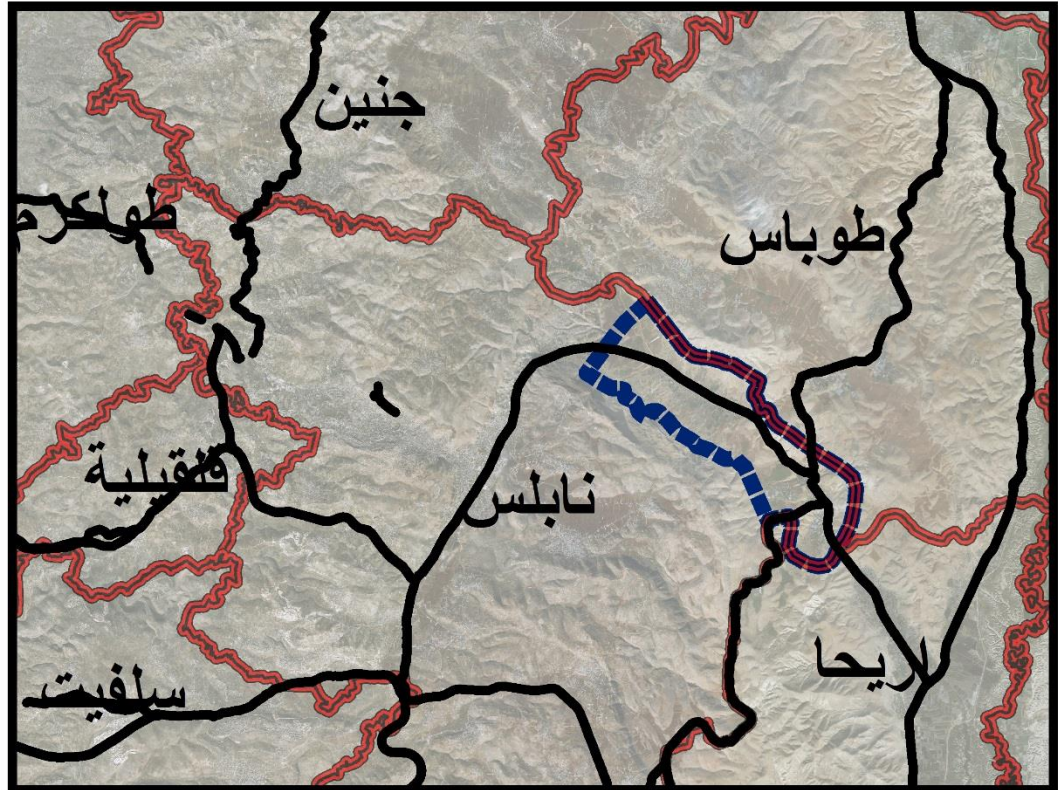
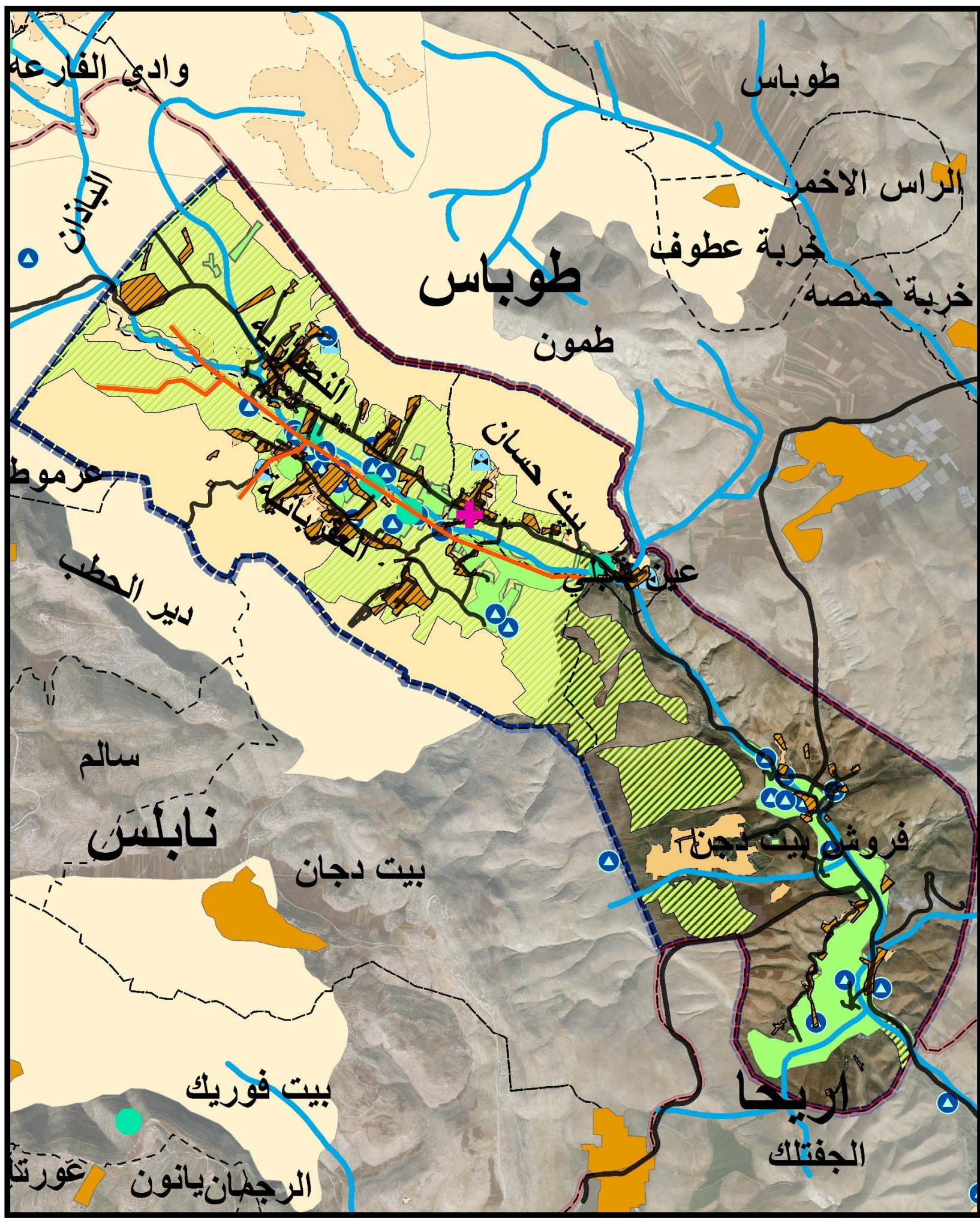


- صعوبة المواصلات
- سوء الوضع الاقتصادي وعدم توفر المنشآت الصناعية والاسواق
- عدم توفر بنية تحتية جيدة من طرق وانارة واثاث الطريق وغياب شبكة الصرف الصحي
- نقص في جودة الحاويات وضعف خدمة النفايات الصلبة وعدم توفر مكب نفايات مؤهل ومناسب بيئيا وعدم توفر خدمة التجميع قبل ترحيل النفايات
- عدم وجود مرافق تستهدف فئة النساء او ذوي الاحتياجات الخاصة والملاعب والشباب
- عدم وجود مراكز للشرطة وللدفاع المدني
- تداخل استعمالات الاراضي
- مشكلة تلوث المياه واختلاطها مع مياه الصرف الصحي القادمة من نابلس

- طبوغرافية المنطقة مهياة لربطها بكثير من الخدمات
- التواصل الجغرافي والاداري
- توفر مصادر المياه
- قوة العلاقات الاجتماعية بين سكان منطقة الدراسة والانسجام الاجتماعي

- التقسيم الجيوسياسي ومحدودية الاراضي المصنفة ب
- محاولة خروج بعض السكان بسبب ضعف الخدمات وهجرة رؤوس الاموال والكفاءات العلمية وارتفاع نسبة البطالة في منطقة الدراسة لتصل الى 40 %


# نقاط القوة



1:70,000



## نقاط الضعف



جامعة النجاح الوطنية  
قسم التخطيط العمراني



مفتاح الخريطة	
شوارع قائمة	حدود المحافظات
ثروة حيوانية	الحدود الادارية للتجمعات
منطقة حوادث مرورية	منطقة صلاحيات فلسطينية
طريق غير معيد بحالة سيئة	حدود منطقة الدراسة
	حدود المناطق المبنية
	مناطق تلوث ماء
	عدم وجود مواقف سيارات

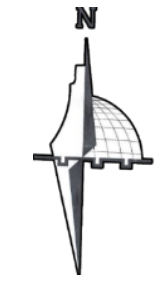
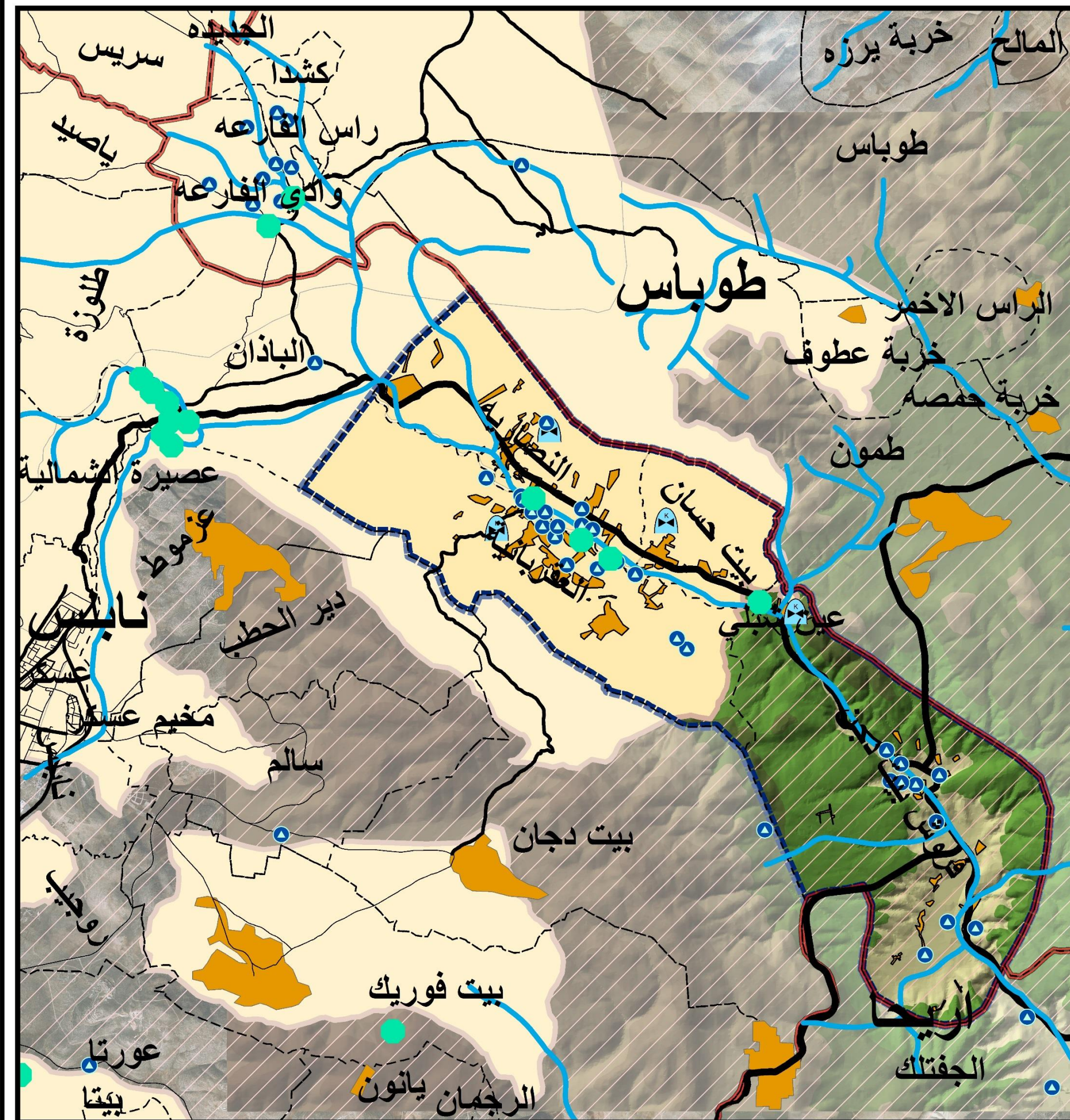
1:70,000

0 0.75 1.5 3 Kilometers

# الفرص والمهددات



جامعة النجاح الوطنية  
قسم التخطيط العمراني



المهددات	الفرص
منطقة صلاحيات فلسطينية	حدود المحافظات
منطقة ج	الحدود الادارية للتجمعات
	حدود منطقة الدراسة
	حدود المناطق المبنية
	865 - 743
	743 - 621
	621 - 500
	500 - 378
	378 - 256
	256 - 135
	135 - 13
	13 - 108-
	108- - 230-
	ينابيع
	ابار ارتوازية
	خزان مياه عام للشرب
	الاوودية
	طريق اقليمي
	طريق محلي
	طريق رئيسي

1:80,000



# الاطار الاستراتيجي ➤

□ الرؤية

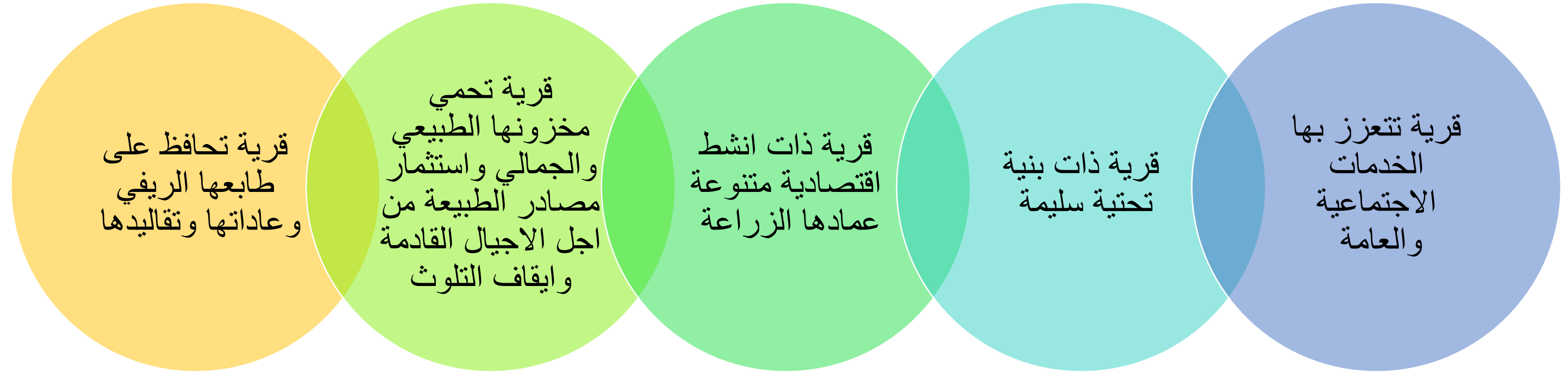
□ الاستراتيجيات

□ التوجهات التنموية

## القضايا ➤

- فقر وغياب في الخدمات العامة
- غياب الجانب الترفيهي والثقافي والجمعيات النسوية والاهلية بالقرية
- فقر في استغلال المظاهر والخصائص الطبيعية والموارد الطبيعية في القرية
- استغلال الاراضي الزراعية والتنوع الزراعي .
- ضعف البيئة الاستثمارية
- تقوية العلاقة الاقليمية
- تطوير نظام بيئي ملائم


## ➤ مواصفات التنمية الريفية المستدامة



# الرؤية



نحو الاغوار الوسطى الغربية تجمعا متطورا اقتصاديا واجتماعيا وخدماتيا  
واستخدام مستدام للموارد الطبيعية في بيئة ريفية امنة



## المجال الاقتصادي

العمل على توفير اسواق جديدة  
التوجه نحو التصنيع الزراعي وتحسين القدرة التنافسية  
للمنتجات الصناعية  
العمل على توفير بيئة استثمارية مناسبة

## المجال الاجتماعي

تخفيض معدلات البطالة  
تحسين البنية التحتية للخدمات التعليمية والصحية وتوزيع  
الخدمات بشكل عادل  
توفير الامن في منطقة الدراسة

## مجال البيئة والبنية التحتية

تحسين البنى التحتية المتعلقة بخدمات الطرق والصرف  
الصحي  
حماية البيئة المحلية من التلوث

# الاهداف

# التوجه التتموي

تعزيز الدور الاقتصادي بالمساهمة في تحقيق الامن  
الغذائي والتنمية الزراعية والصناعية والتجارية  
المستدامة

من خلال

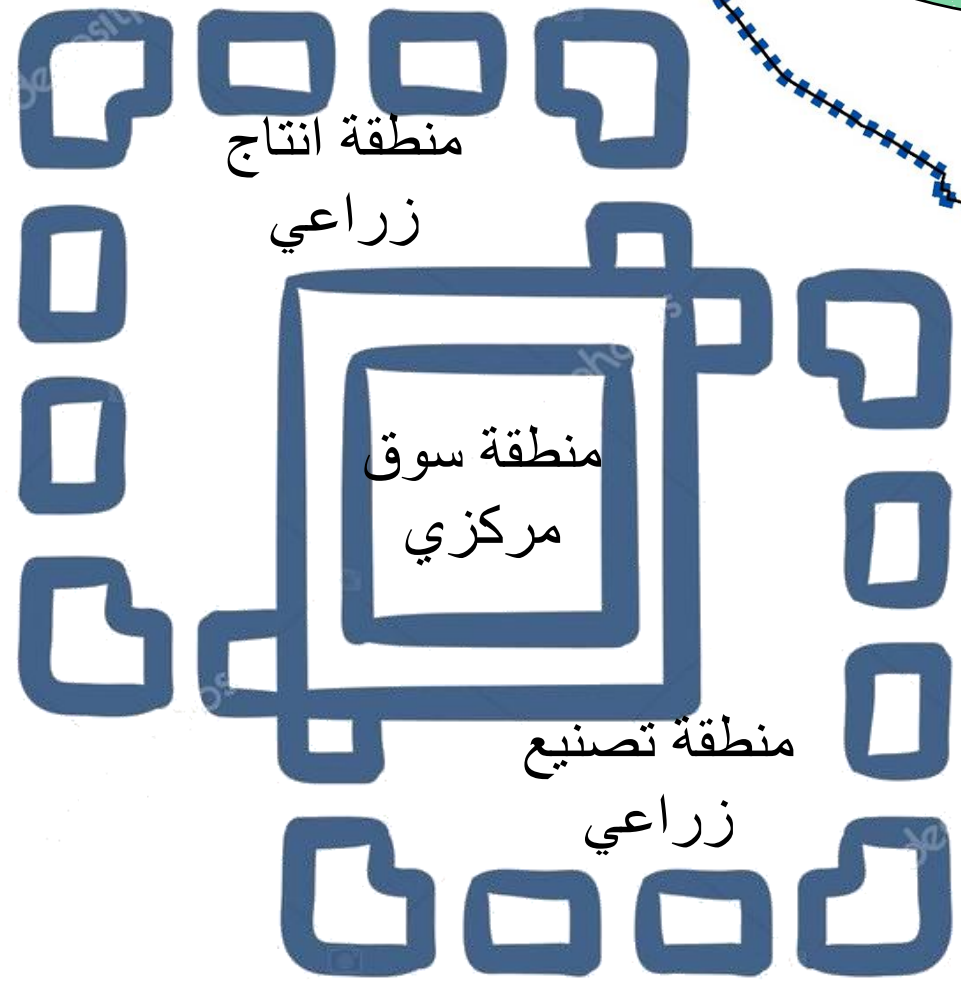

اقامة مشاريع مدرة للدخل وخلق فرص عمل كمصانع  
الاعلاف والالبان وتطوير قدراتها الفنية  
تاهيل الابرار الارتوازية وشبكات الري الزراعي

فتح سوق مركزي لتسويق المنتجات الزراعية  
تنوع المحاصيل الزراعية  
اقامة مناطق خاصة لتربية ورعي الحيوانات

حل مشاكل التسويق الزراعي للمنتجات وتشجيع تدخل  
القطاع الخاص  
تطوير شبكة النقل والمرور لتحقيق سهولة الوصول  
للافراد والمواد الاولية والمنتجات الصناعية

# توجهه وبديل التنمية

تقسيم المحاصيل  
الزراعية حسب  
طريقة ريها



منطقة انتاج زراعي

اسكان سياحي

منطقة سوق مركزي

منطقة تصنيع زراعي

منطقة مخصصة للرعي

طوباس

اريجا

20

نابلس



المجال الاجتماعي والبيئة والبنية التحتية

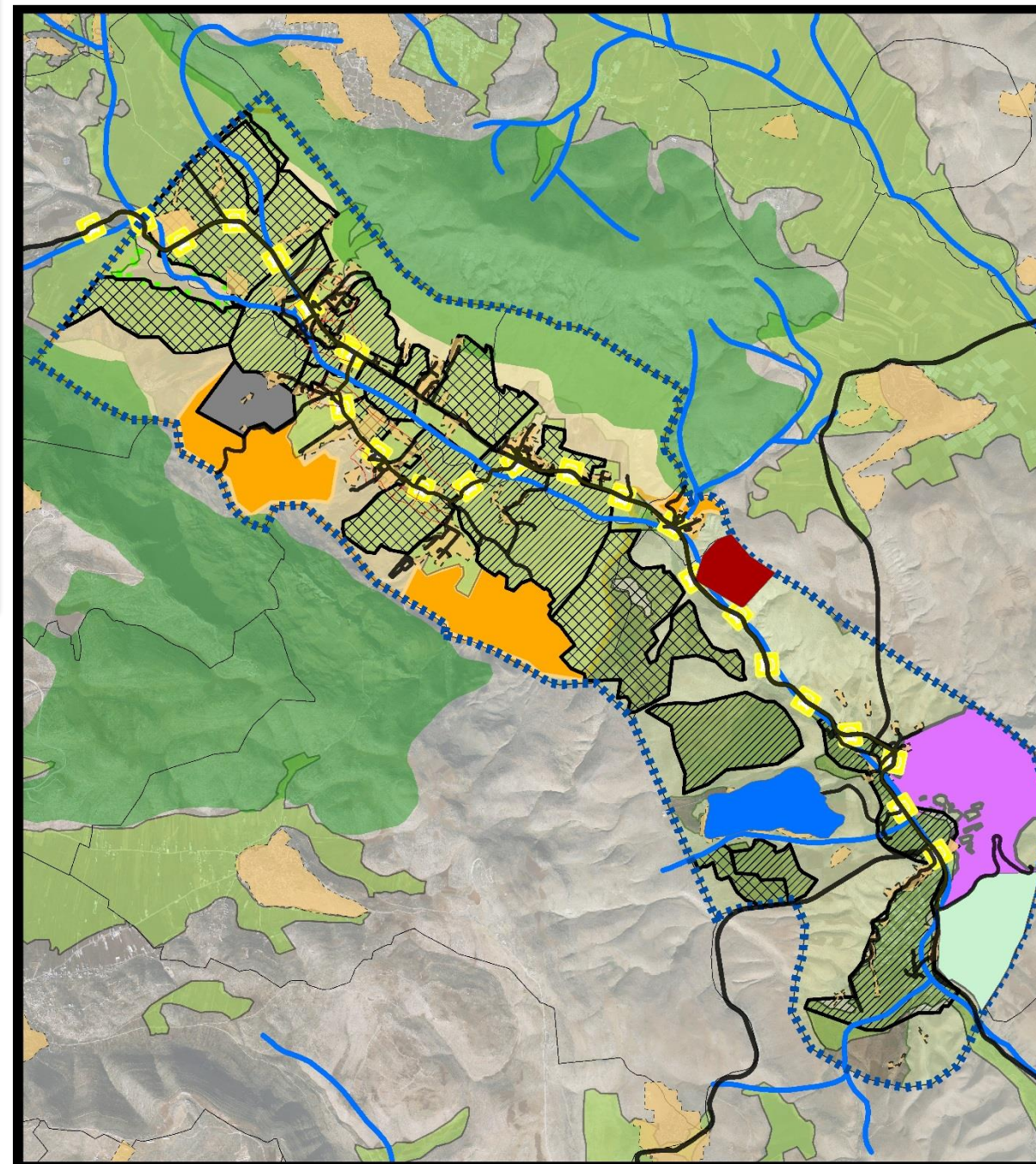
**مفتاح الخريطة**

	الحدود الإدارية للتجمعات
	حدود منطقة الدراسة
	منطقة صلاحيات فلسطينية
	حدود المناطق المبنية
	اراضي منخفضة القيمة الزراعيه
	المحميات الطبيعية
	اراضي عالية القيمة الزراعيه
	مستوطنة
	شوارع قائمة
	مدرسة اساسية مقترحة
	محطة تنقية مقترحة
	قاعة متعددة الاغراض مقترحة
	تفعيل النادي الرياضي
	روضة اطفال مقترحة
	اعادة تأهيل حديقة
	موقف
	خط المواصلات العام المقترح
	خط المواصلات العام
	وديان
	مركز شرطة مقترح
	مركز دفاع مدني مقترح

1:60,000



المجال الاقتصادي

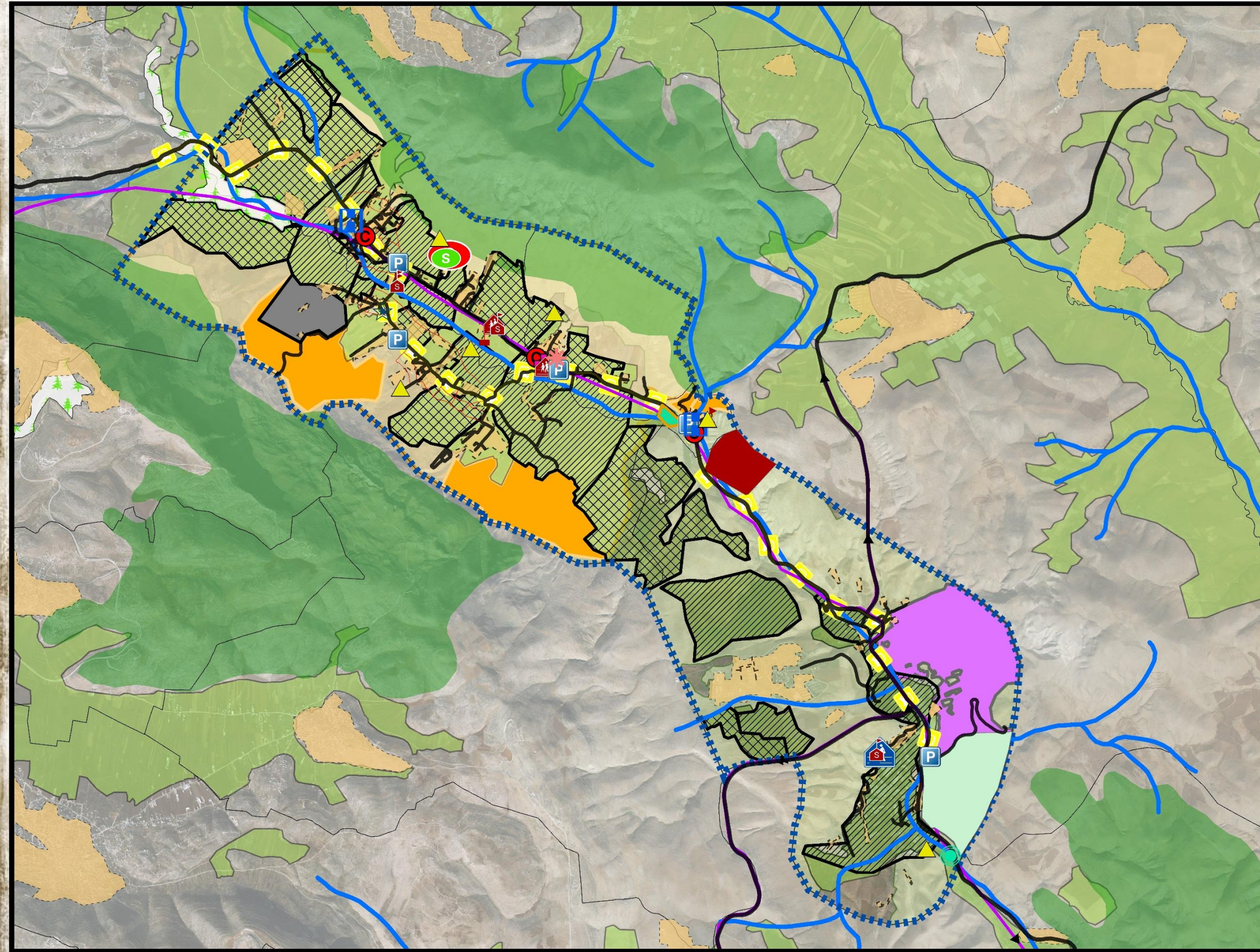


**مفتاح الخريطة**

	الحدود الإدارية للتجمعات
	حدود منطقة الدراسة
	منطقة صلاحيات فلسطينية
	حدود المناطق المبنية
	اراضي منخفضة القيمة الزراعيه
	المحميات الطبيعية
	اراضي عالية القيمة الزراعيه
	مستوطنة
	شوارع قائمة
	منطقة مخصصة للرعي
	شوارع زراعية مقترحة
	مدرسة اساسية مقترحة
	محطة تنقية مقترحة
	قاعة متعددة الاغراض مقترحة
	تفعيل النادي الرياضي
	روضة اطفال مقترحة
	اعادة تأهيل حديقة
	موقف
	خط المواصلات العام المقترح
	خط المواصلات العام
	وديان
	مركز شرطة مقترح
	مركز دفاع مدني مقترح

1:60,000





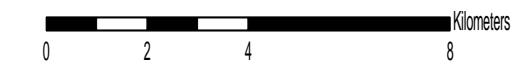
التنمية الريفية المستدامة في الاغوار الوسطى الغربية

المخطط الهيكلي للتنمية الريفية المستدامة



مفتاح الخريطة	
المحاصيل المروية والاشجار المثمرة	عناصر اساسية قائمة
المحاصيل الحقلية والطفية	الحدود الادارية للتجمعات
سكن سياحي مقترح	حدود منطقة الدراسة
اعادة تاهيل حديقة	منطقة صلاحيات فلسطينية
مطلات	حدود المناطق المبنية
مناطق توسع مستقبلي لغرض السكن	اراضي عالية القيمة الزراعيه
منطقة تصنيع زراعي مقترحة	اراضي منخفضة القيمة الزراعيه
نقل مزارع الدواجن الى منطقة التصنيع الزراعي	المحميات الطبيعية
شوارع زراعية مقترحة	حديقة قائمة
مدرسة اساسية مقترحة	غابات
روضة اطفال مقترحة	شوارع قائمة
مركز دفاع مني مقترح	مزرعة دواجن قائمة
مركز شرطة مقترح	مدرسة اساسية قائمة
قاعة متعددة الاغراض مقترحة	مدرسة ثانوية قائمة
موقف خط المواصلات العام المقترح	روضة اطفال قائمة
محطة تنقية مقترحة	مركز صحي قائم
تفعيل النادي الرياضي	نادي رياضي قائم
مسار منطقة التصنيع الزراعي	مقبرة موجودة
خط المواصلات العام	مجلس الخدمات المشترك
وديان	المركز التجاري
	عناصر اساسية مقترحة
	منطقة تسويقية مقترحة
	منطقة مخصصة للرعي

1:50,000



النهاية  
شكرا لحسن الاستماع