

التخطيط المكاني لمواجهة مخططات الاحتلال في الأغوار الفلسطينية (عناقيد التنمية المكانية)

” عدي شحادة ”



gettyimages®
Amir Levy

المحتويات



١: الأهداف والمبررات

٢: تعريف الموقع

٥: المخطط المكاني

١: منهجية العمل

٤: السيناريو التخطيطي

٣: تحليل القطاعات التنموية

٦: خطة التنفيذ

- خطر استيلاء الاحتلال على الغور بشكل كامل وضمه تحت السيطرة الإسرائيلية.
- محدودية الأراضي المتاحة للفلسطينيين نتيجة إجراءات الاحتلال في الأغوار الفلسطينية.
- الأهمية التاريخية و الإقليمية و الدينية و السياسية و السياحية للأغوار الفلسطينية.
- وفرة الأراضي الصالحة للاستعمال الزراعي ووفر المياه في الأغوار الفلسطينية.
- القابلية العالية للتطوير الحضري والاقتصادي والصناعي في الأغوار الفلسطينية.

- دراسة المنطقة (تاريخيا)
- دراسة تأثير المخططات الإسرائيلية على شكل المنطقة
- دراسة وتحليل الأغوار الفلسطينية فيزيائيا وقطاعيا (قطاعات التنمية).
- وضع سيناريو تخطيطي
- الخروج بمخطط مكاني للأغوار الفلسطينية يواجه المخططات الإسرائيلية.
- خطة التنفيذ.

الأغوار الفلسطينية تاريخيا

זהו אזור מוגן
בשטח זה נמצאים
ממצאים ארכאולוגיים
חשובים. יש להימנע
מכל פעולה או שינוי
באזור זה. כל שינוי
או פגיעה באזור זה
יחשב כעבירה על
חוקי המדינה ויש
לערוך דיון משפטי.
This Area Leads To Areas Of
The Palestinian Authority
Citizens In Possession,
Dangerous To Their Lives
And It Violates The Israeli Law

gettyimages®
Amir Levy

مصطلح الغور وحدوده:

تعني كلمة الغور الأرض الهابطة (الغائرة)، ويبدأ من مستوى سطح البحر نزولاً حتى شواطئ البحر الميت 410 متر تحت مستوى سطح البحر ويتكون من جزئين:

من بحيرة طبرية شمالاً ٢١٢ متراً تحت سطح البحر إلى البحر الميت جنوباً بمسافة قرابة ١٠٥ كم وفارق ارتفاع من الشمال إلى الجنوب قدره ٢٠٠م،

ويكمل امتداده إلى الجنوب من البحر الميت مسافة ٦٨ كم في منطقة وادي عربة.



الغور في القرن الماضي:

أ- الغور في عهد العثمانيين حتى عام ١٩١٦

كان غور الأردن في عهد الخلافة العثمانية تابع لولاية بلاد الشام وولاية بيروت ومتصرفية القدس، وكان يعتبر طريقا للحجيج من بيت المقدس إلى مكة المكرمة ، وبعد إنشاء سكة حديد الحجاز التي مرت من الجزء الشمالي (الأقل وعورة من غور الأردن) بالقرب من بحيرة طبريا في منطقة تسمى سمخ



الغور في القرن الماضي:

ب - الغور في عهد الانتداب البريطاني ١٩٤٧-١٩١٧

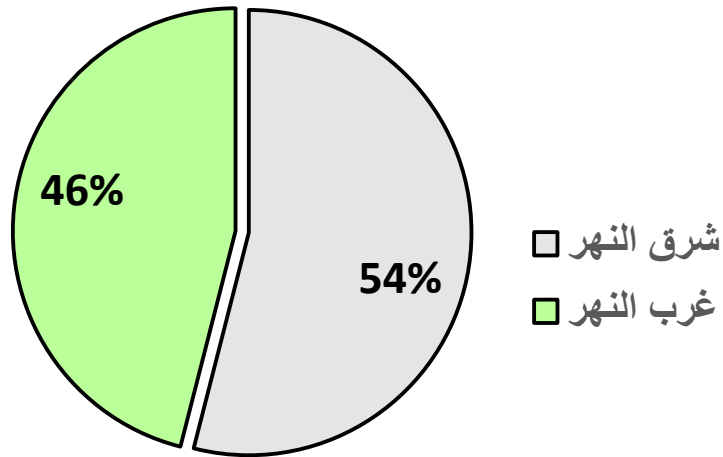
بعد توقيع اتفاقية سايس بيكو وسان ريمو بين الدول المنتصرة في الحرب العالمية الثانية تم تقسيم غور الأردن لجزئين شرقي النهر تابع لإمارة الأردن وجزء غربي النهر تابع لإمارة فلسطين .



الغور في القرن الماضي:

ج - الغور في عهد الانتداب البريطاني ١٩١٧-١٩٤٧

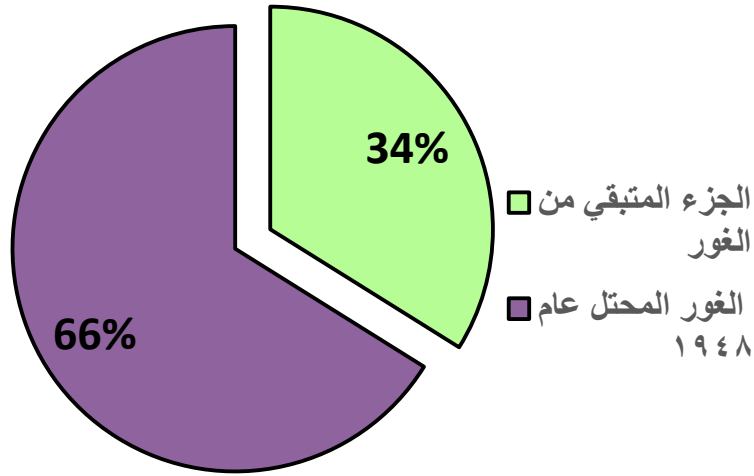
بلغ مساحة الغور في إمارة غربي النهر ٢٢٨٧ كم ٢ وكان يقع ضمن الحدود لعدة تقسيمات إدارية هي طبريا بيسان نابلس القدس والخليل وجزء من بئر السبع .



الغور في القرن الماضي:

٥ - الغور بعد الاحتلال الإسرائيلي لفلسطين ١٩٤٨-١٩٥٥

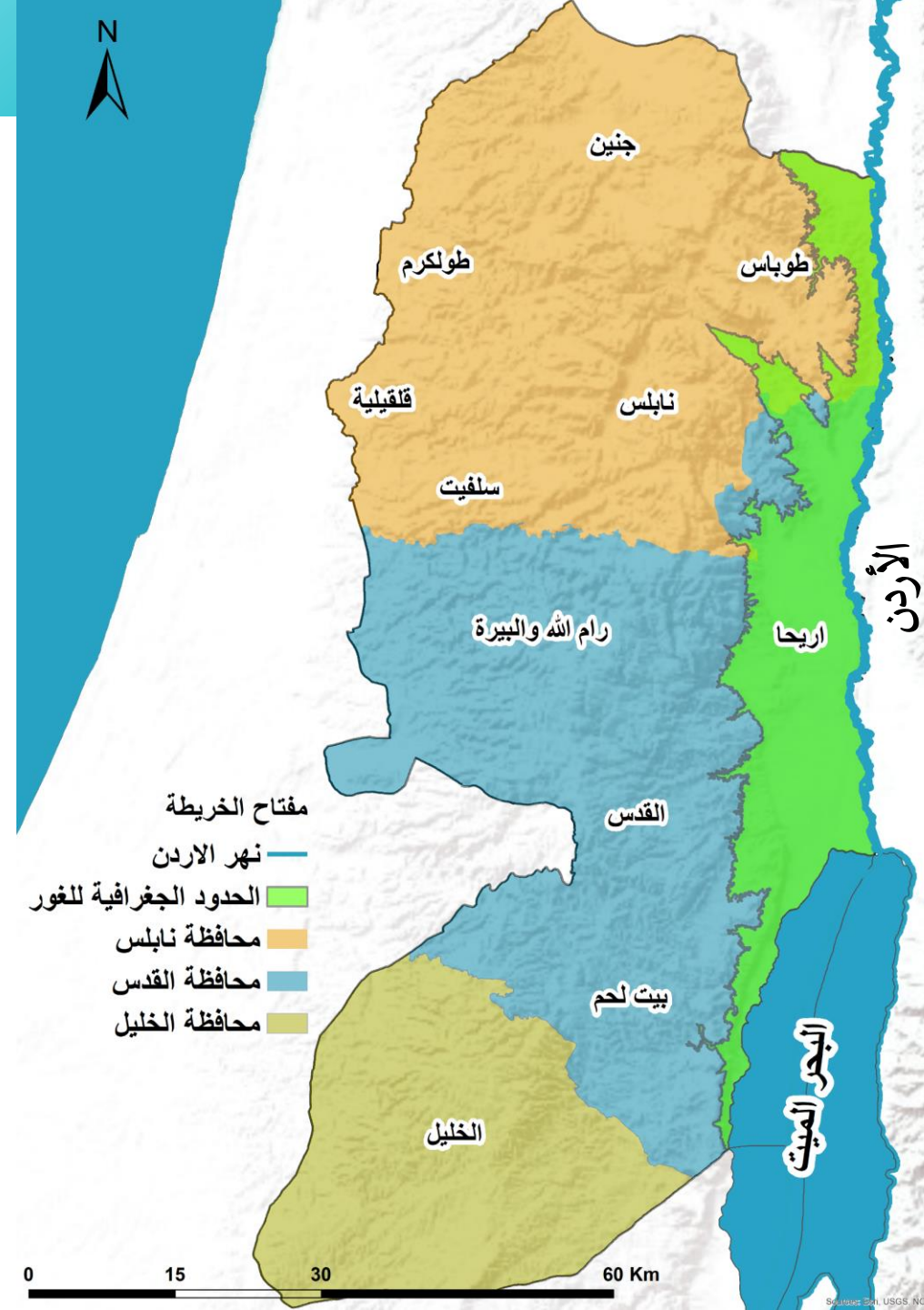
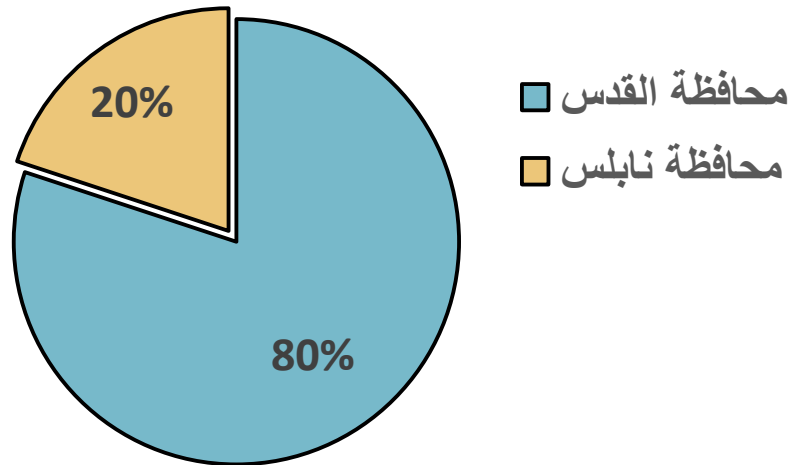
بلغ مساحة الغور جغرافيا في الضفة الغربية ٧٧٥ كم^٢ ومساحة الغور المحتل جغرافيا ١٥١٢ كم^٢.



الغور في القرن الماضي:

و- الإدارة الأردنية للضفة الغربية ١٩٤٨-١٩٦٦

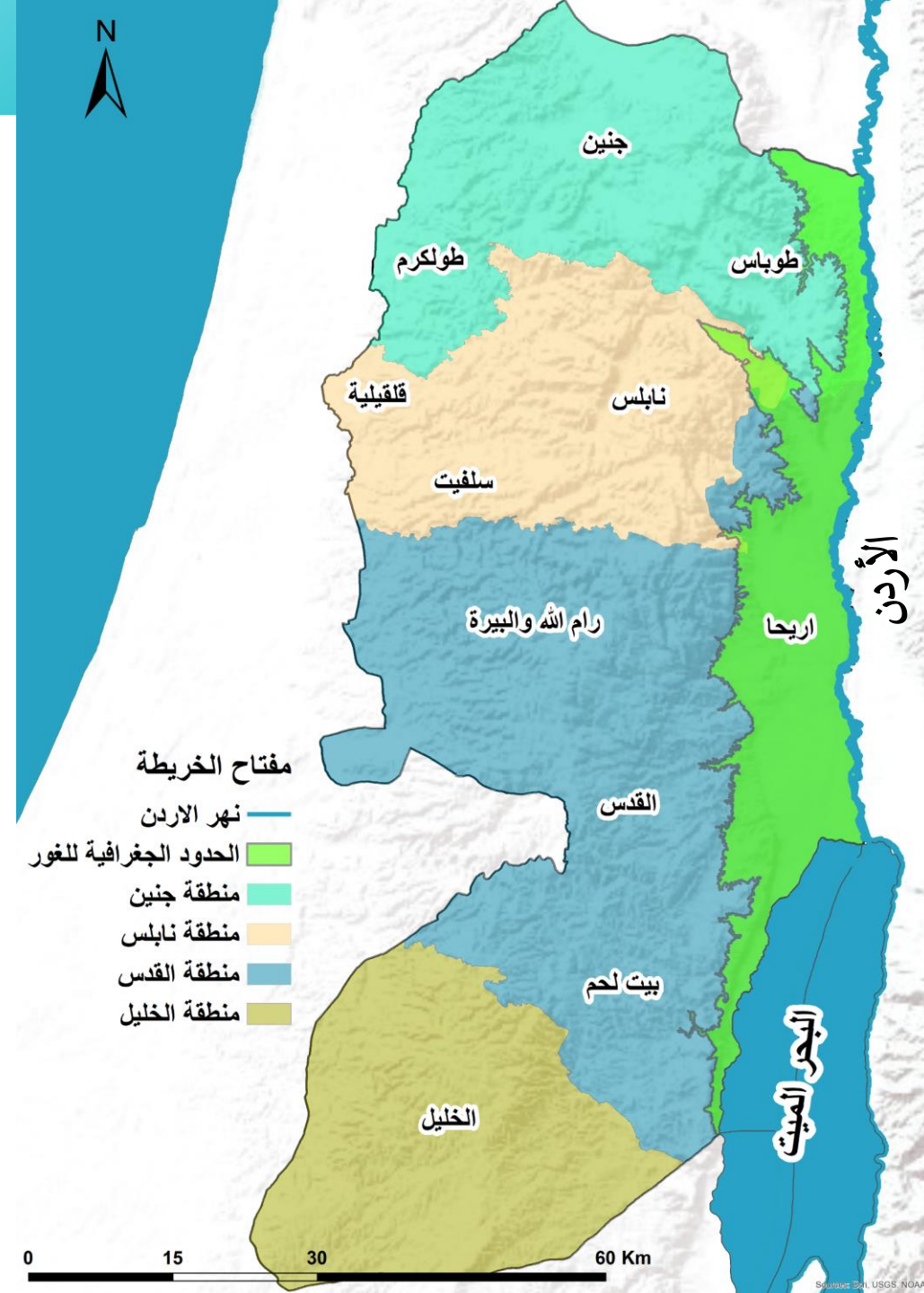
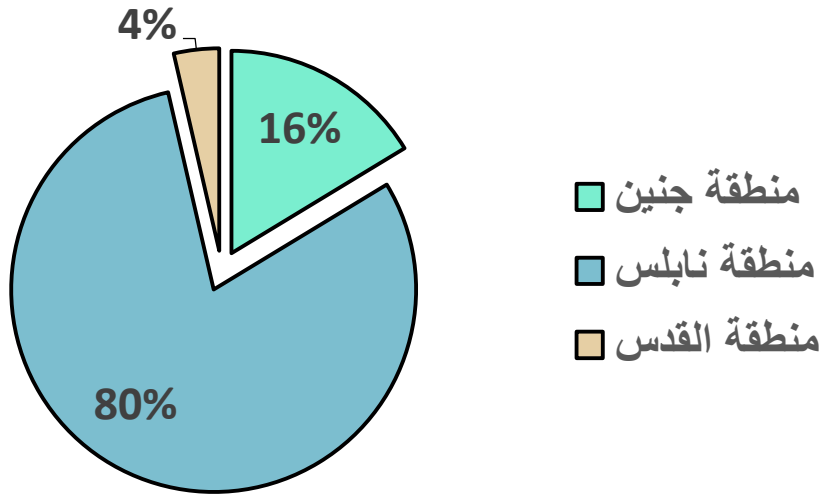
في نهاية ١٩٤٨، تمكن جيش الأردن والجيش العربي من السيطرة الأراضي غرب النهر التي أصبحت تعرف فيما بعد بالضفة الغربية، وتم إعلان ضم الضفة الغربية للمملكة الأردنية وتقسيمها لـ ٣ محافظات (ألوية)، وكان الغور يتبع لمحافظة القدس ونابلس ويعتبر جسر ربط بين الضفتين من خلال عدة طرق فوق النهر.



الغور في القرن الماضي:

ز- بعد احتلال الضفة (الإدارة المدنية الإسرائيلية في الضفة) ١٩٦٧-١٩٩٣

بعد حرب ١٩٦٧ وقعت الضفة الغربية تحت الحكم العسكري ثم تلاه الإدارة المدنية، وتميزت هذه الفترة بوضع الكثير من الخطط والتقسيمات الإدارية للضفة للسيطرة على أكبر قدر من الأراضي خصوصا في منطقة الغور وكان الغور الفلسطيني يقع ضمن ٣ تقسيمات إدارية إسرائيلية



الغور في القرن الماضي:

ح - في عهد السلطة الفلسطينية ١٩٩٤ - لليوم

بعد دخول السلطة الفلسطينية وضع الغور إداريا لمحافظة أريحا (الأغوار الجنوبية) ونابلس (الأغوار الوسطى) ولاحقا بعد عدة أعوام تم وضع جزء كبير منه إداريا لمحافظة طوباس وهي ما تعرف (بالأغوار الشمالية)



تأثير المخططات الإسرائيلية على حدود الغور

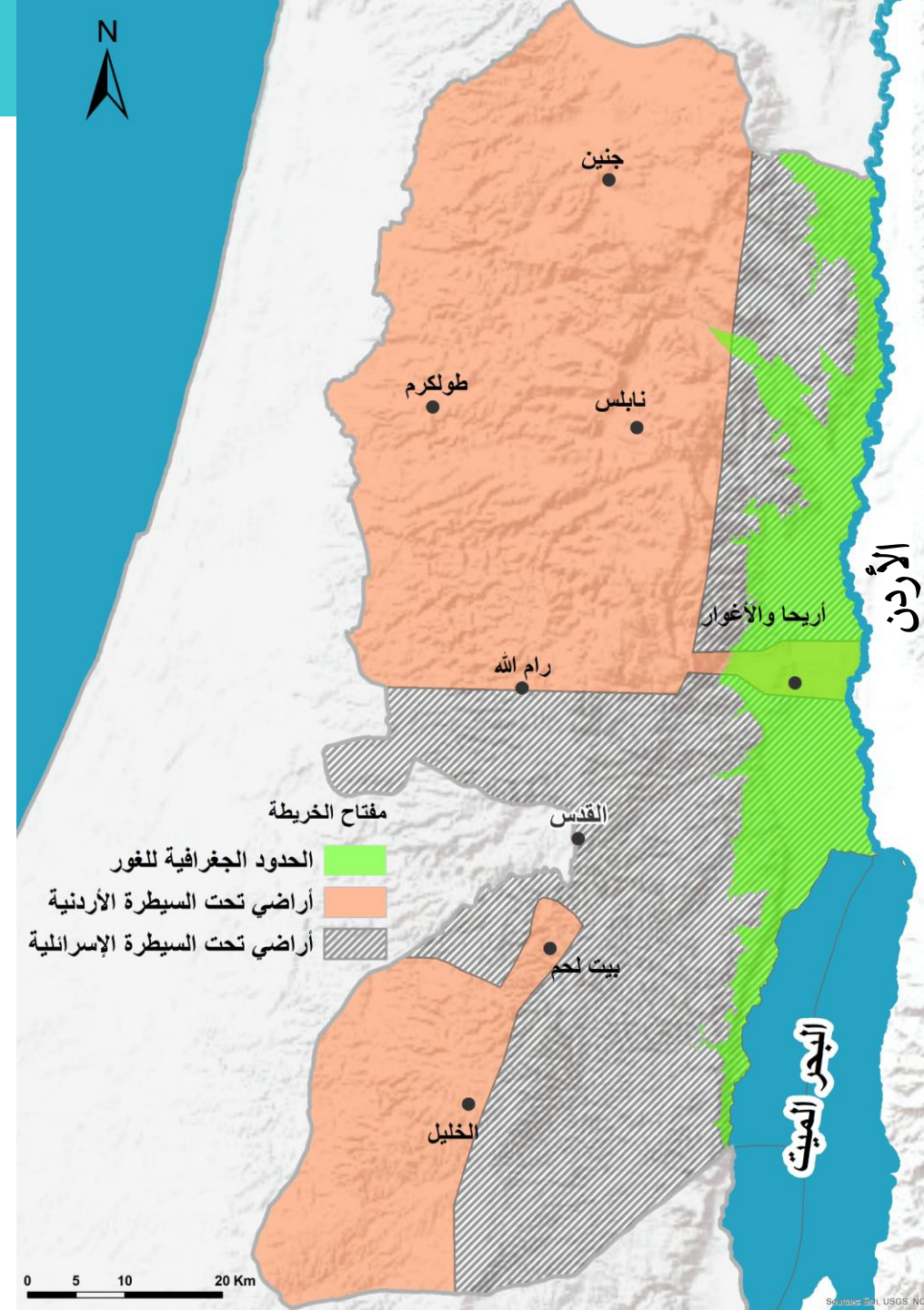
לדן הן מביאה לפנינו
בשילוב גורמים גאוגרפיים
ומדיניים לישראלית
מסביר את ייחוד
המדינה בצורה כללית
הנה הערה נוספת כי
התחלה תשלום המשפחה
הגורן בשווארץ הארץ
מיועדת ונחלקת על
התחלה
This Road leads to Area 70
Under The Palestinian Authority
The Entrance To Israel
is Dangerous To Your Lives
and it Violates The Israel Law

gettyimages®
Amir Levy

الخطط الإسرائيلية التي هدفت للسيطرة على الغور الفلسطيني

١. خطة آلون ١٩٧٠

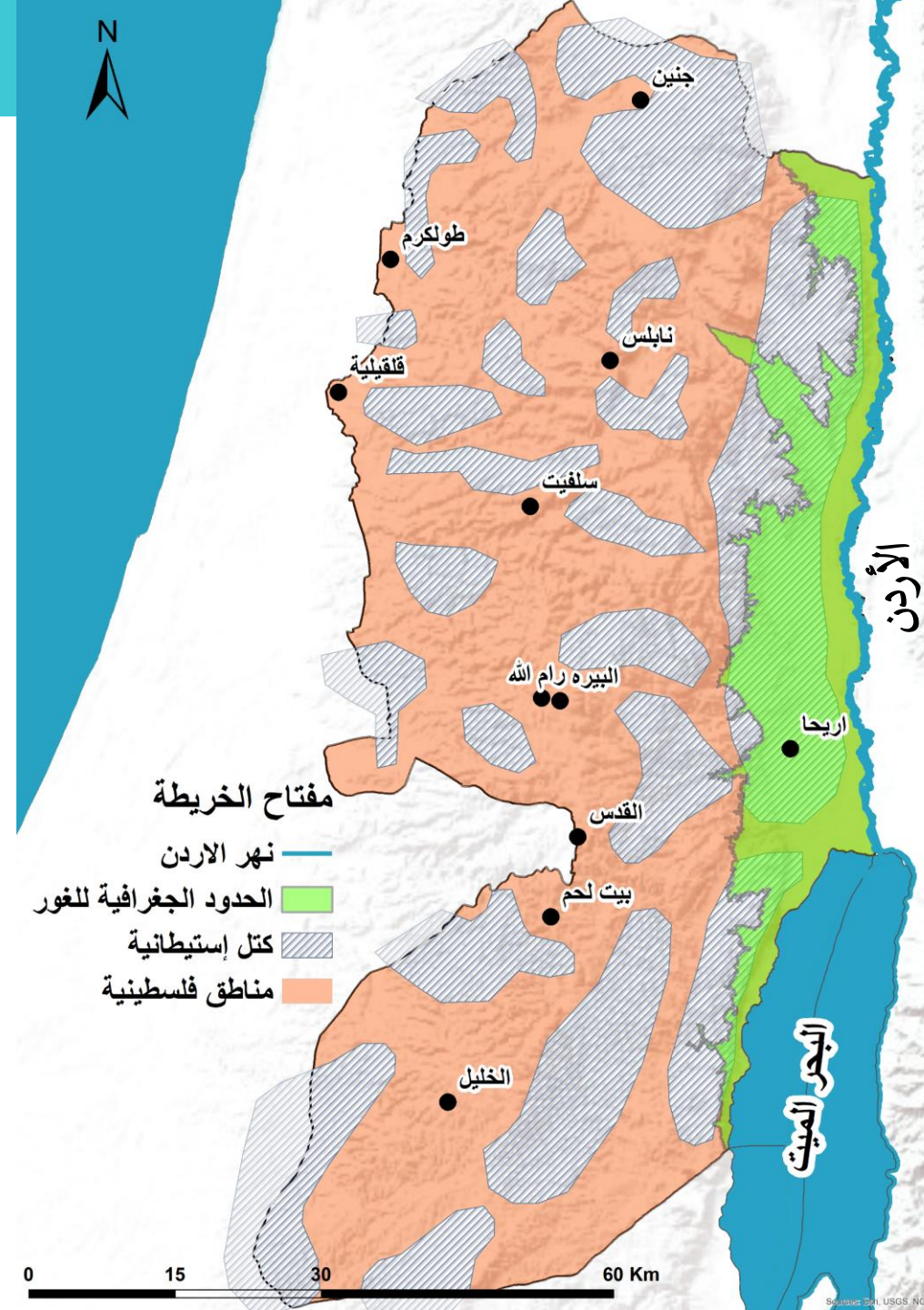
كان الهدف العام للخطة هو ضم أكثر من ٩٠% من غور الأردن من النهر إلى المنحدرات الشرقية لـجبال الضفة الغربية، والقدس الشرقية، وكتلة عتصيون إلى الأراضي المحتلة عام ١٩٤٨. الأجزاء المتبقية من الضفة الغربية التي يقطن فيها غالبية السكان الفلسطينيين تبقى لهم، بما في ذلك ممر إلى الأردن من خلال أريحا.



الخطط الإسرائيلية التي هدفت للسيطرة على الغور الفلسطيني

٢. خطة دروبلس ١٩٧٨

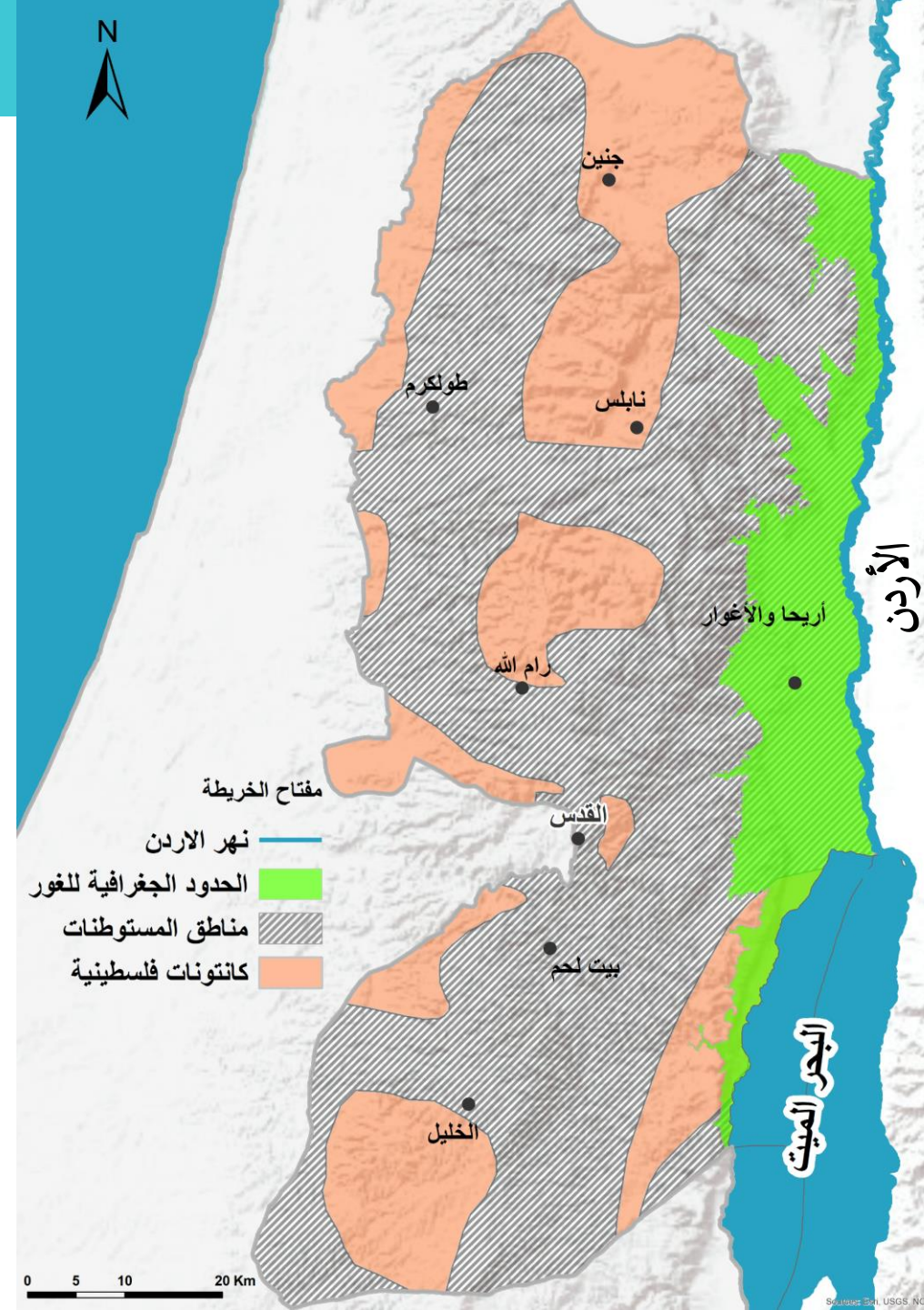
ويعتبر المشروع الاستيطاني، الأهم، الذي وجه سياسات الليكود الاستيطانية حتى سنة ١٩٨٣م، ويسمى أيضاً (الخطة الرئيسية لتطوير الاستيطان في يهودا والسامرة) ومن أهم الكتل الإستيطانية هي سلسلة مستوطنات في غور الأردن، هدفت للسيطرة على الغور بشكل كامل مع إبقاء ممر وحيد للأردن



الخطط الإسرائيلية التي هدفت للسيطرة على الغور الفلسطيني

٣. خطة شارون ١٩٨١

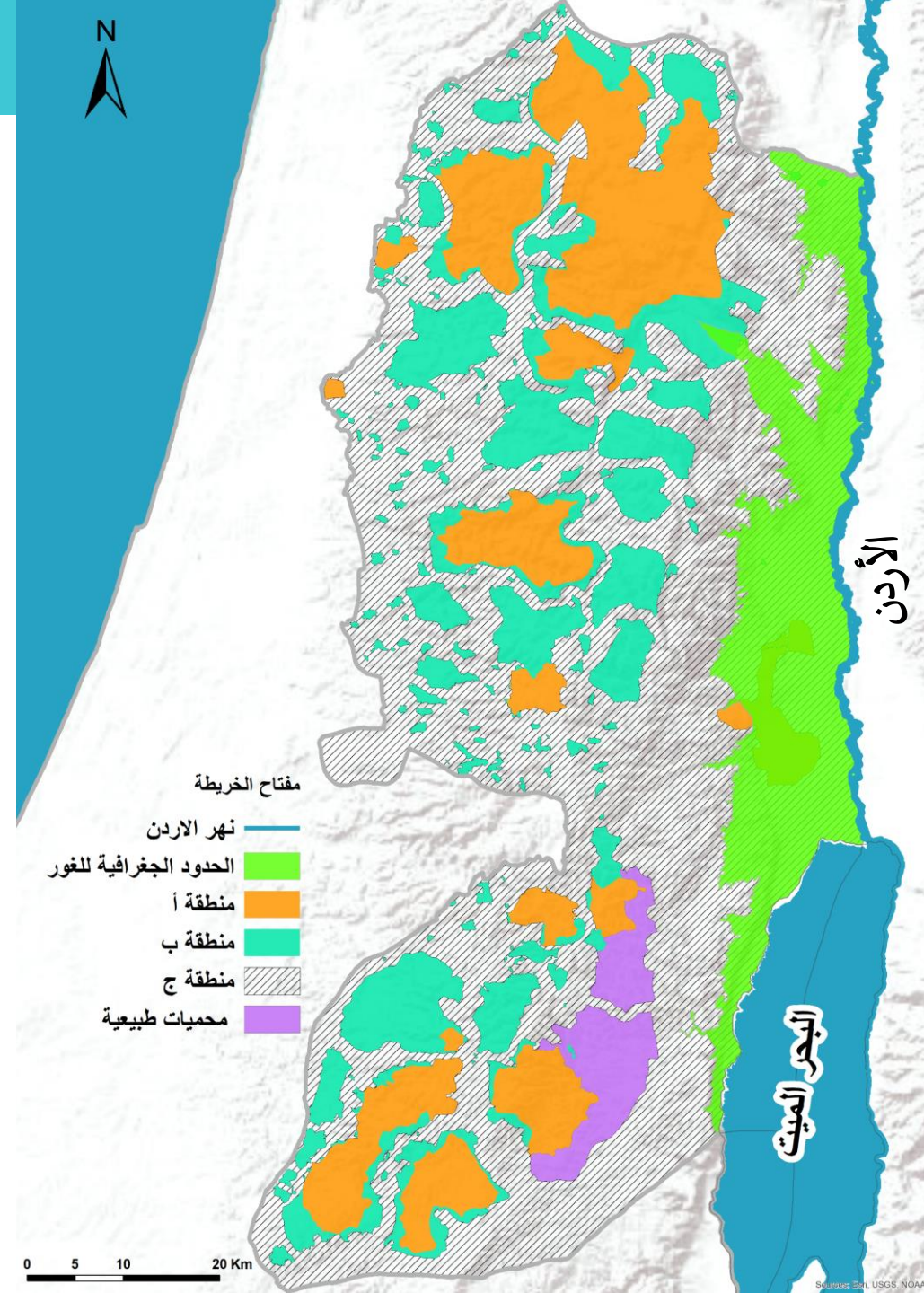
هدفت لإقامة مستوطنات حضرية على الروافد الغربية لجبال السامرة (ما يسمى بمنطقة التماس الغربي). والثاني هو امتداد للمستوطنة اليهودية في وادي الأردن (منطقة التماس الشرقية).



الخطط الإسرائيلية التي هدفت للسيطرة على الغور الفلسطيني

٤. اتفاقية أوسلو الثانية ١٩٩٥

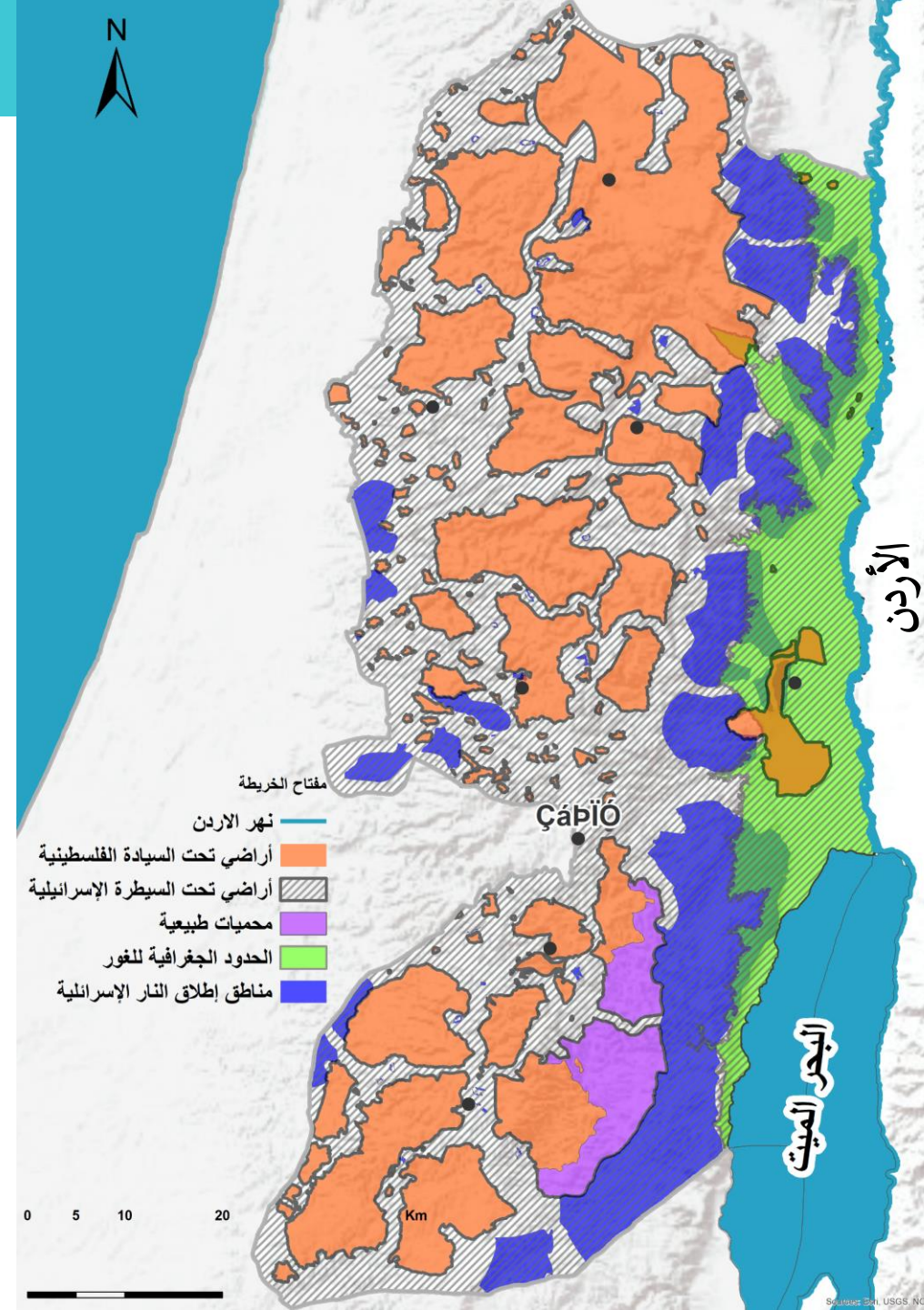
أنشأ اتفاق أوسلو الثاني ثلاثة أقسام إدارية مستقلة مؤقتة في الضفة الغربية، وهي المناطق أ و ب و ج، ومن أهم المناطق التي ركزت عليها الغور الفلسطيني والقدس الشرقية للتأكيد على كل المخططات السابقة.



الخطط الإسرائيلية التي هدفت للسيطرة على الغور الفلسطيني

٥. تحديد مناطق إطلاق النار المحاذية للغور الفلسطيني

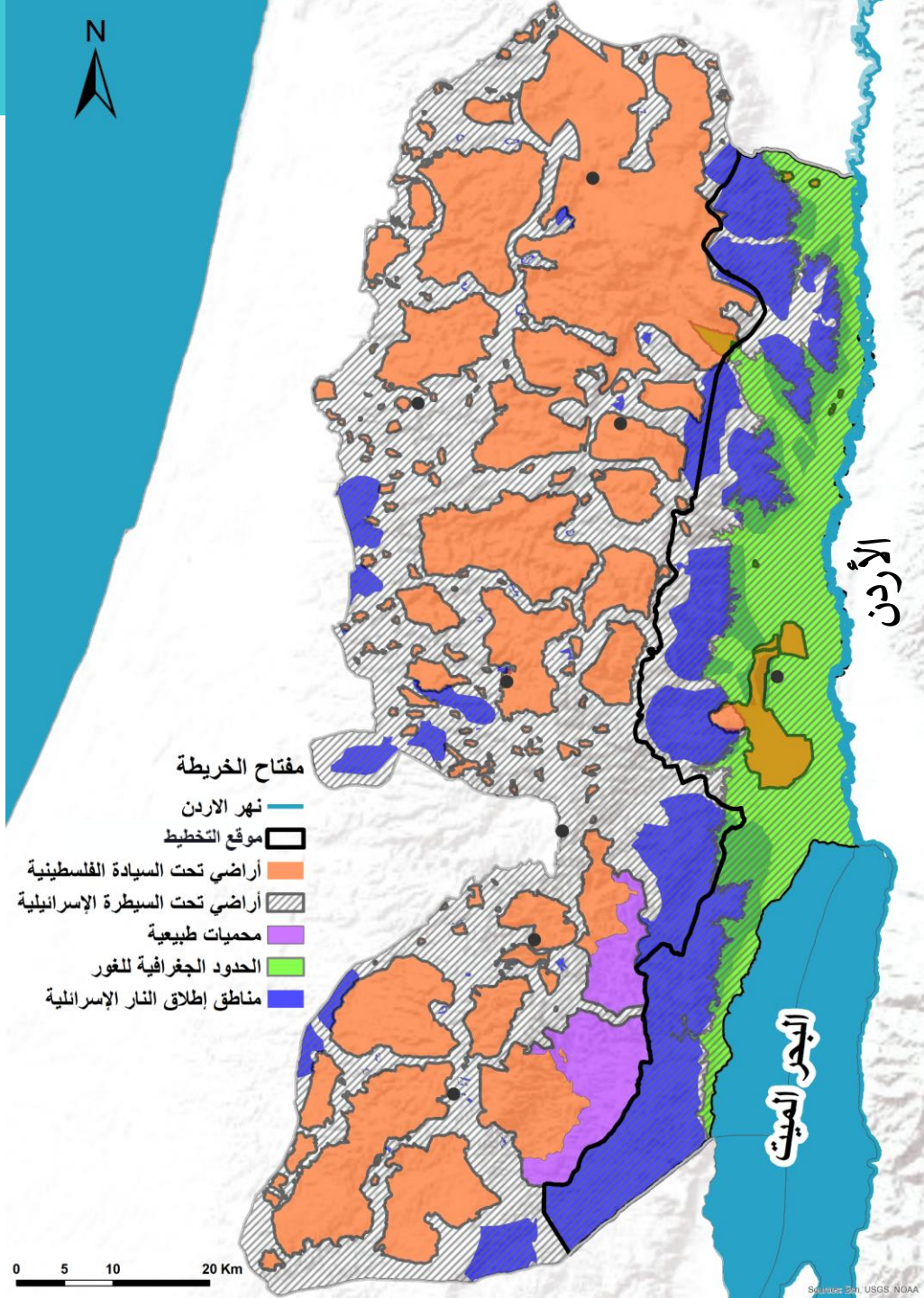
انتهج الإحتلال عدّة طرق قام فيها بتوسيع حدود الغور والسيطرة على أكبر جزء منه، ومن المبرّرات القضائيّة تعريف المناطق "مناطق عسكريّة مغلقة" والتي تشمل أراضي المستوطنات ومناطق إطلاق نار، و"محمّيات طبيعيّة"، وأراضٍ تابعة للمستوطنات ومجالسها الإقليميّة.



تحديد الحدود السياسية للغور

بناءً على كل هذه الخطط حاول الاحتلال توسعة رقعة الغور
الفلسطيني لسيطرة على أكبر قدر من الأراضي

موقع التخطيط



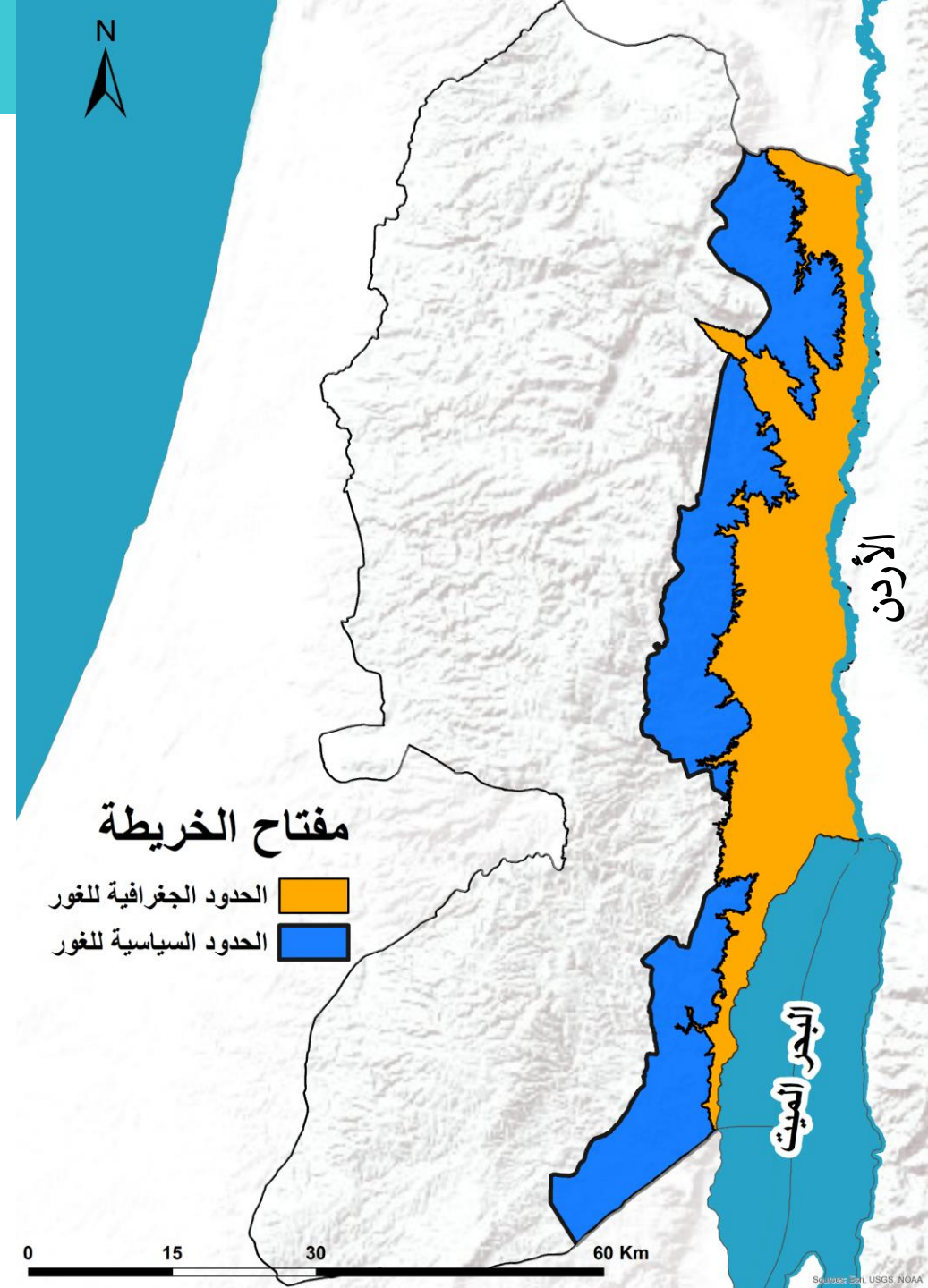
تعريف منطقة التخطيط

זהו אזור המיועד לפיתוח
בנייה ופיתוח תשתית
ממשלתית ופרטית
למטרות צבאיות וביטחון
המדינה. האזור יבנה
התבונה תכנית האזורית
הממשלתית והפרטית
ממשלתית ופרטית
והתבונה תכנית האזורית
ממשלתית ופרטית
This area leads to areas that
Under The Palestinian Authority
The Entrance The Israeli
Citizens In Possession,
Dangerous To Their Lives
And It Violates The Israeli Law

gettyimages®
Amir Levy

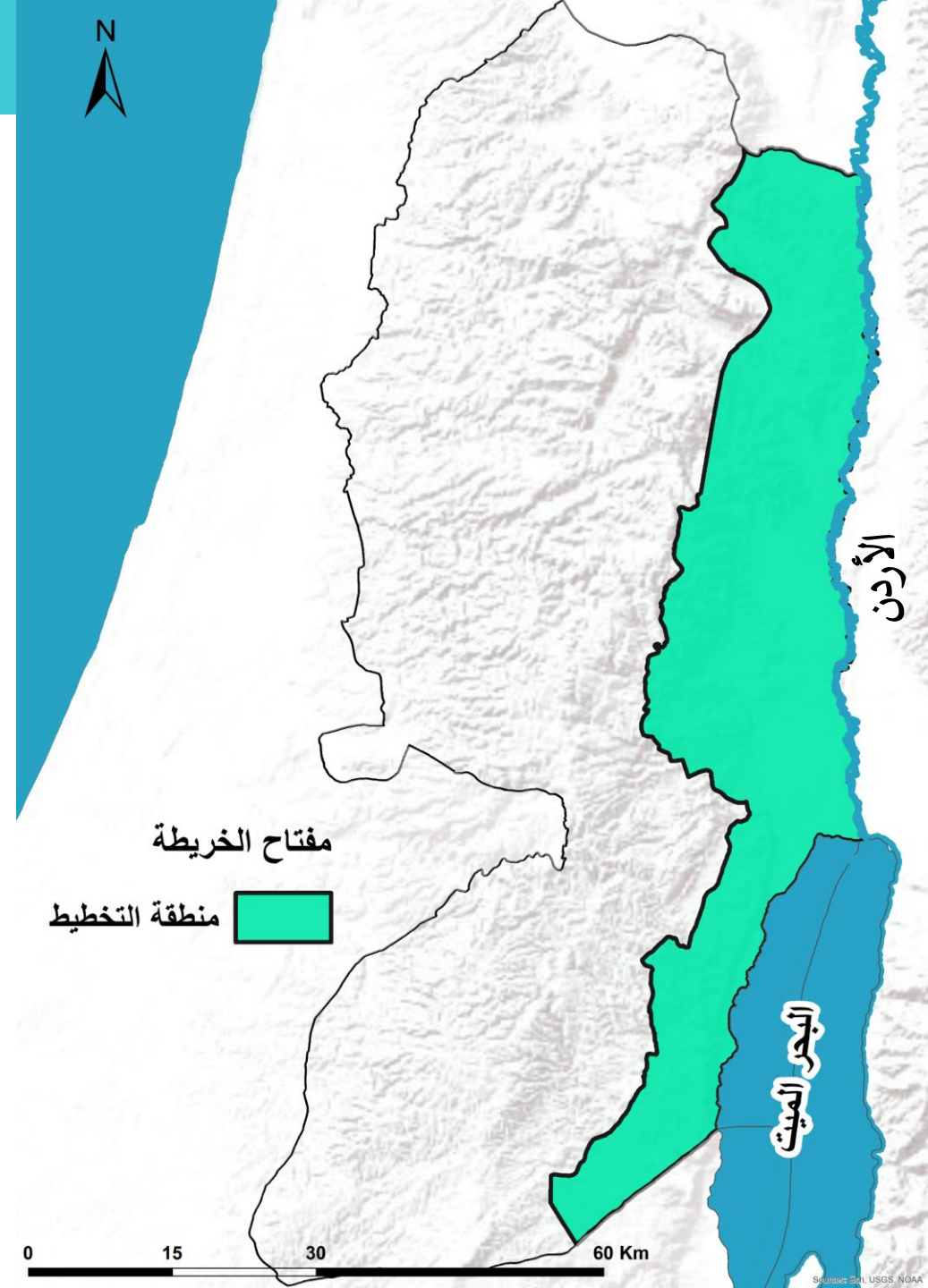
تحديد منطقة التخطيط

مساحة الحدود الجغرافية ٧٧٥ كم مربع
مساحة الحدود السياسية ١٤٩٣ كم مربع



منطقة التخطيط

مساحة منطقة التخطيط ١٤٩٣ كم مربع



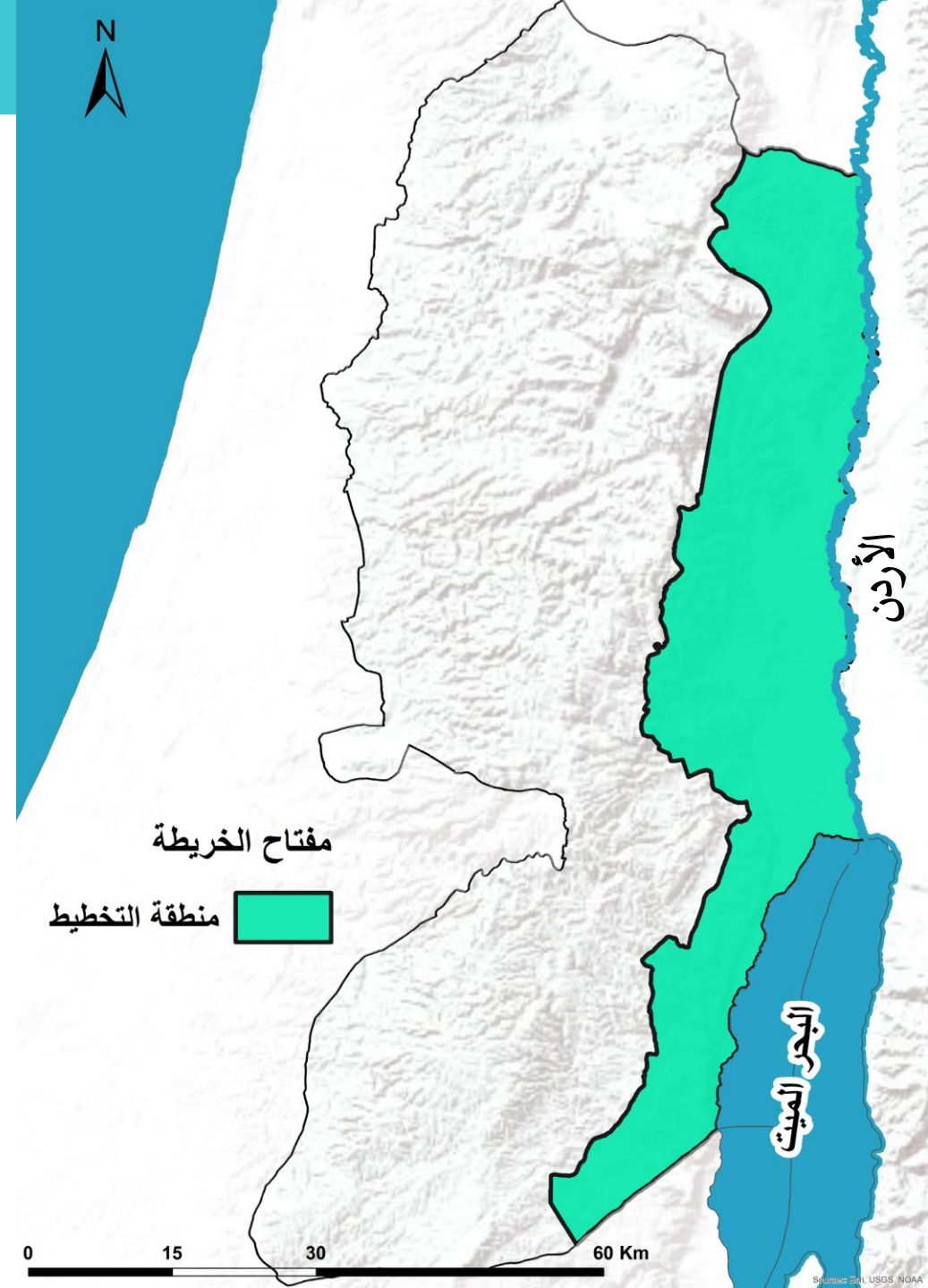
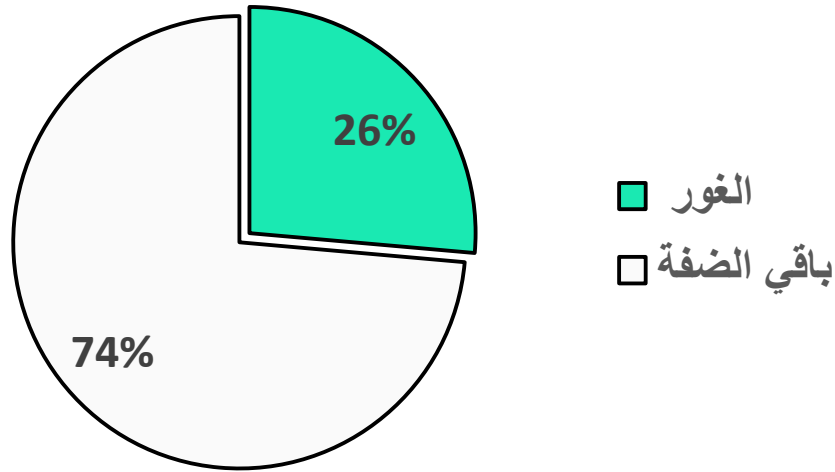
الخصائص الفيزيائية لمنطقة التخطيط

זהו אזור מוגן
בשטח זה נמצאים
ממצאים ארכאולוגיים
חשובים. כל בנייה
או עיבוד אדמה
באזור זה עלולה
להזיק לממצאים
אלו. יש להימנע
מבנייה או עיבוד
אדמה באזור זה.
This area leads to areas
under the Palestinian Authority
The entrance to Israel
is dangerous to your lives
and is against the Israeli Law

gettyimages®
Amir Levy

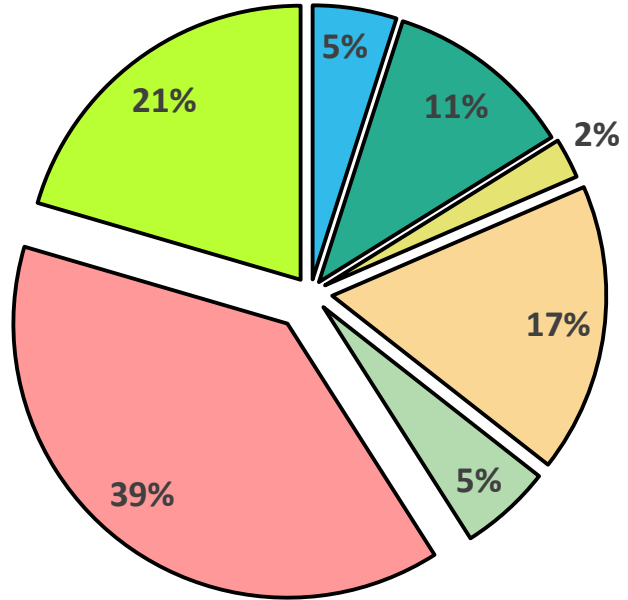
لمحة عامة

تمتدّ منطقة التخطيط على طول الحدود الشرقية للضفة الغربية وحتى سفوح جبال الضفة الغربية وتبلغ مساحتها ما يقارب ١,٥ مليون دونم، وتشكّل ما يقارب ٢٦% من مساحة الضفة الغربية.

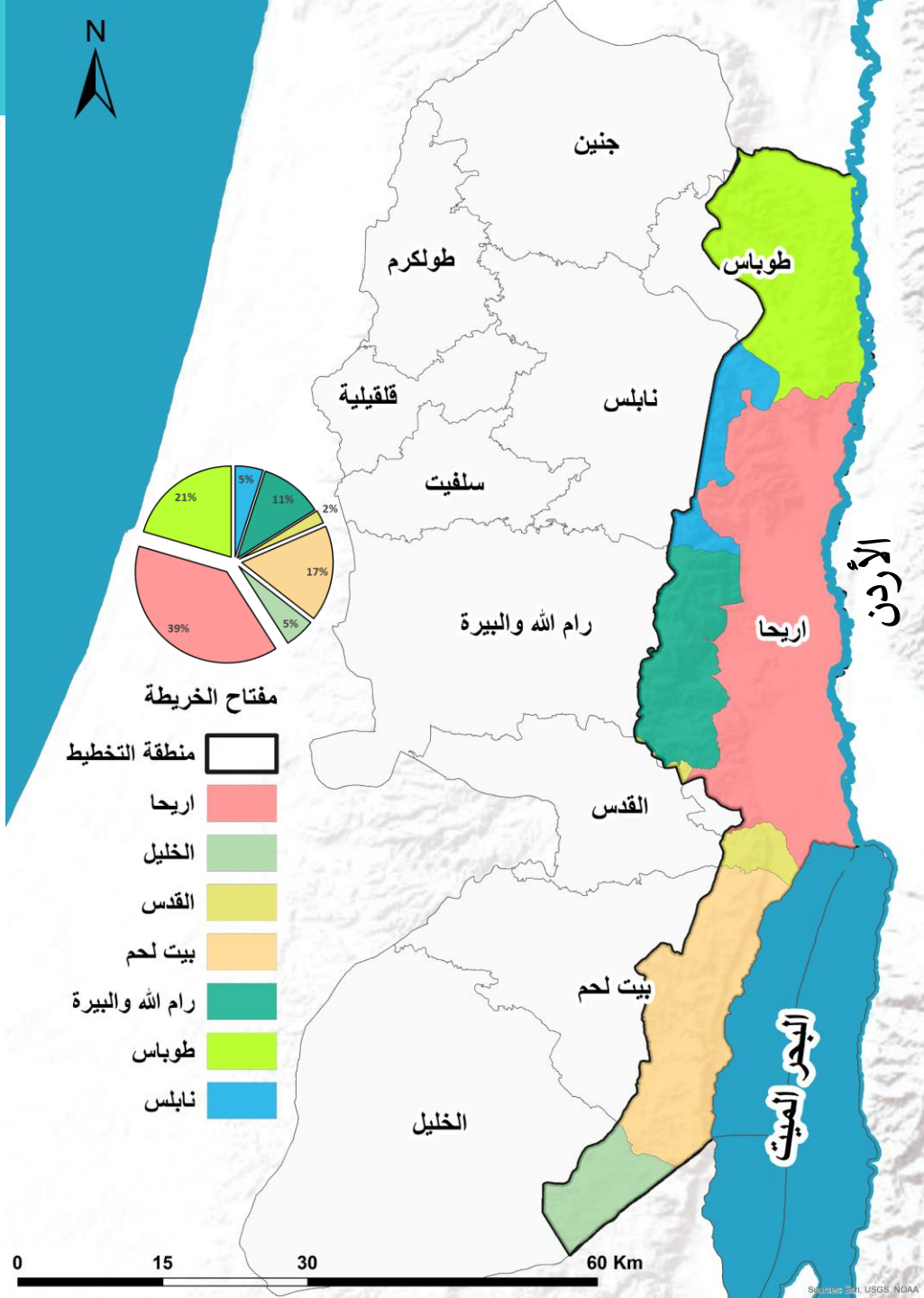


المنطقة إداريا

يقع ٦٠% من منطقة التخطيط إداريا للمحافظة أريحا والأغور وطوباس،
وتتوزع باقي الأراضي على عدة محافظات

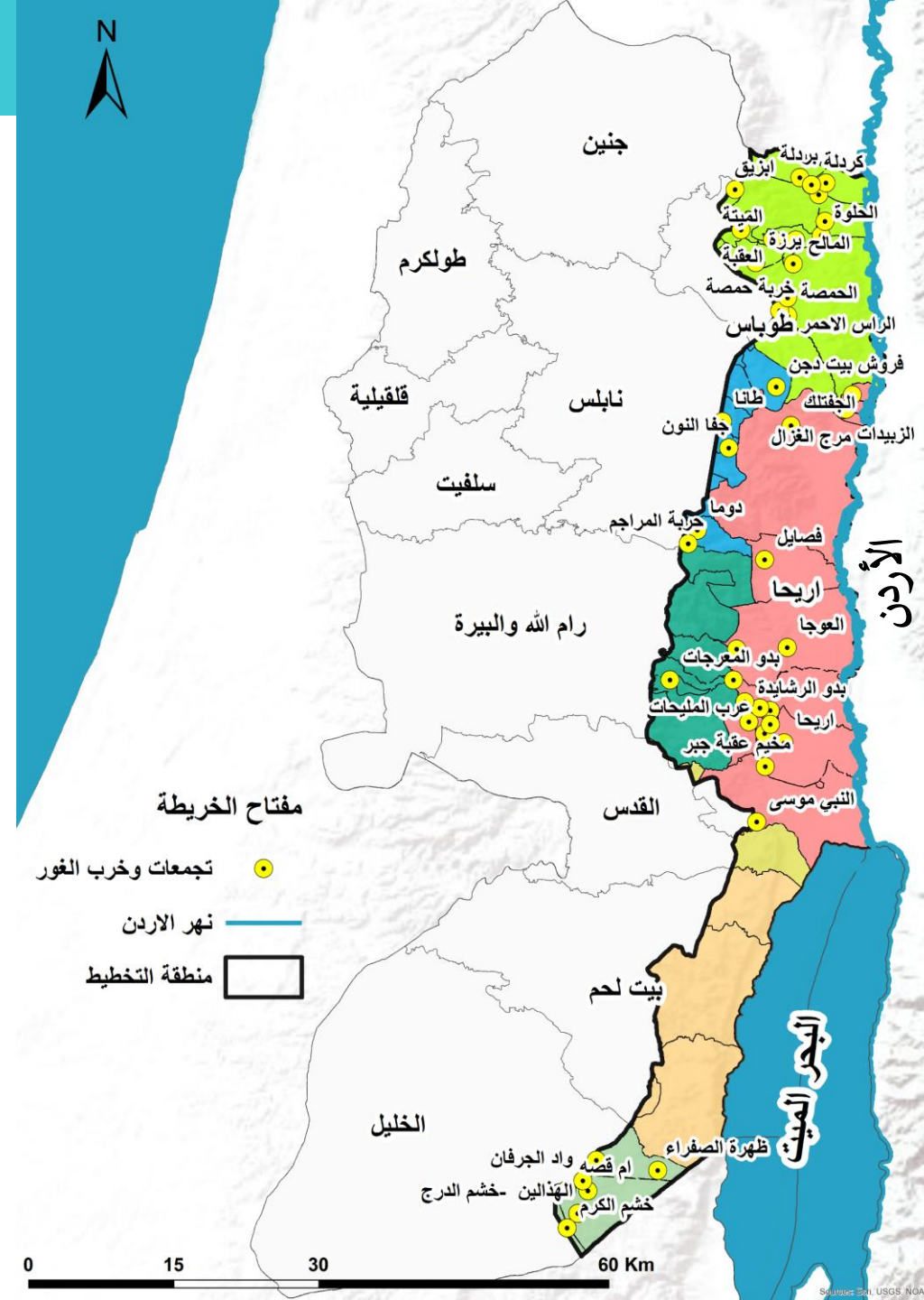
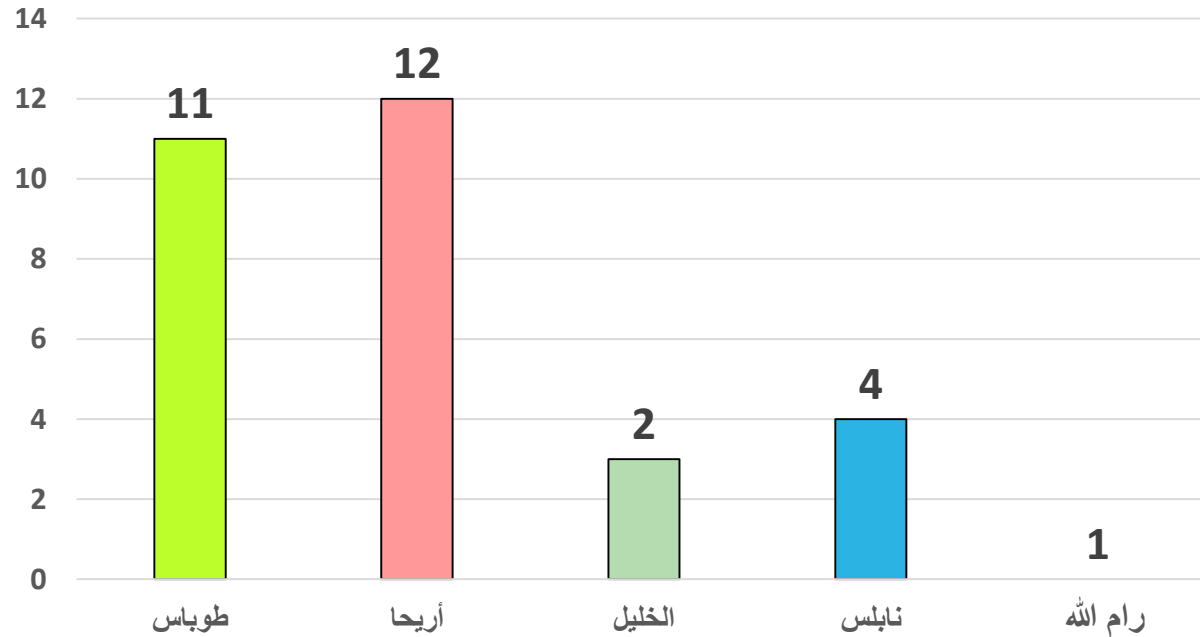


- نابلس
- رام الله والبيرة
- القدس
- بيت لحم
- الخليل
- أريحا
- طوباس



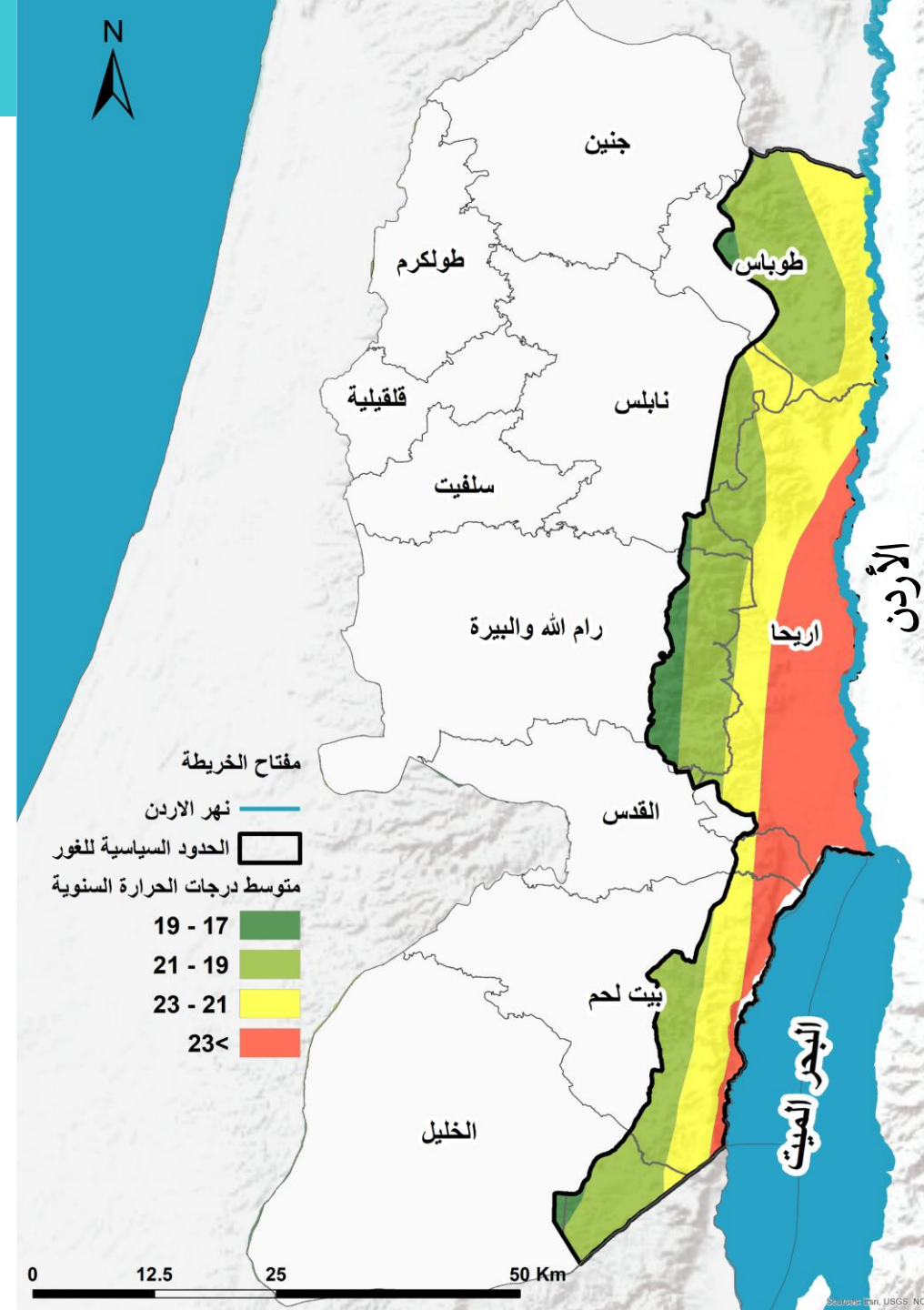
التجمعات السكانية في المنطقة

وتضم الأغوار ٣٠ تجمعاً سكانياً ثابتاً، وعشرات التجمعات الرعوية والبدوية، وتتبع إدارياً لثلاث محافظات فلسطينية هي: محافظة طوباس (الأغوار الشمالية)، بواقع ١١ تجمعاً، ومحافظة نابلس (الأغوار الوسطى)، وتشمل ٤ تجمعات، ومحافظة أريحا (الأغوار الجنوبية)، وتحتوي على ١٢ تجمعاً و تجمعين في محافظة الخليل



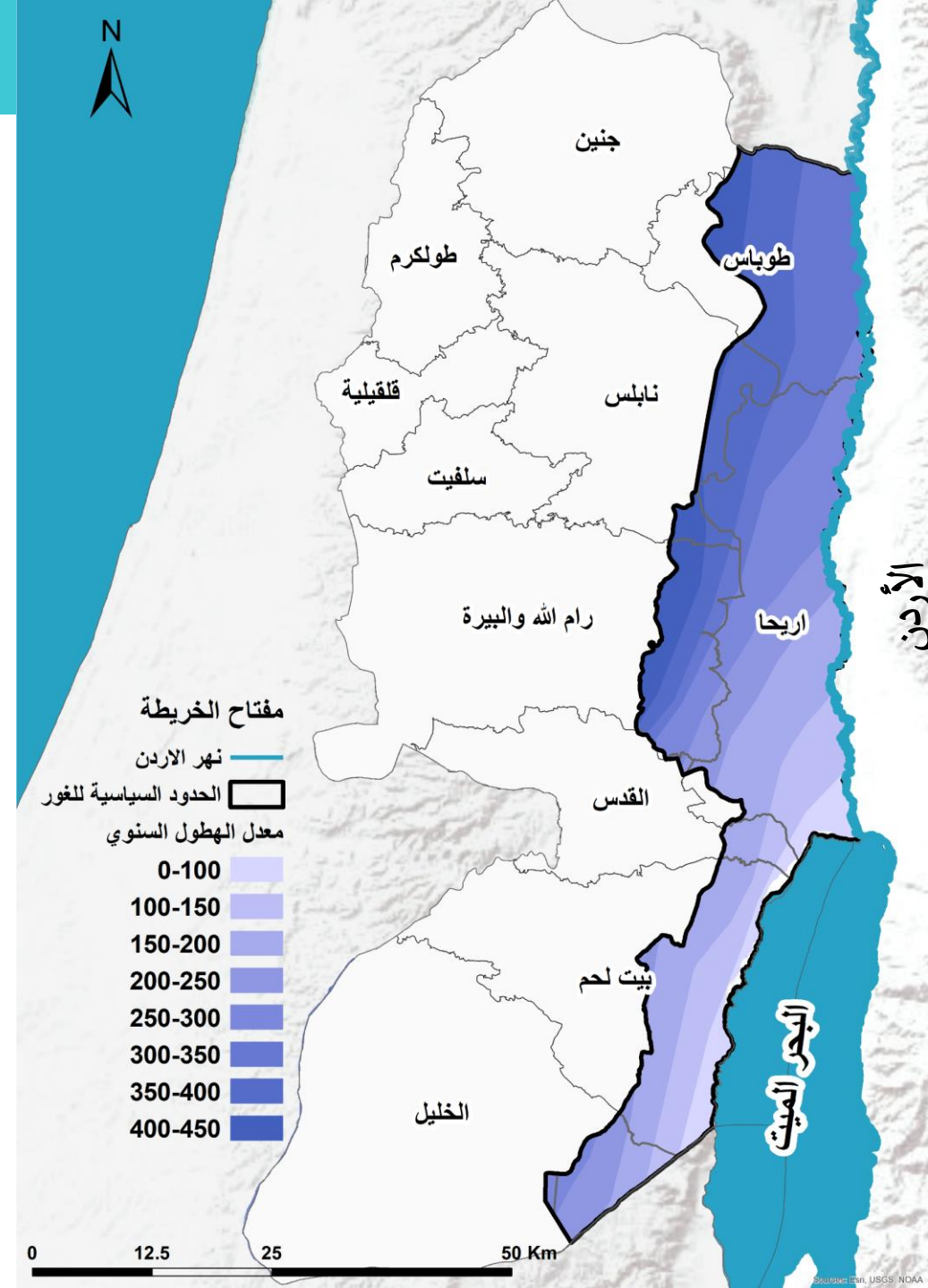
منطقة التخطيط مناخيا

ويمتاز مناخ المنطقة بأنه حار صيفا، وتبلغ معدلات درجة الحرارة في فصل الصيف في الأغوار ٢٨ - ٣٥ درجة مئوية وفي الشتاء من ١٠-١٨ درجة مئوية. ومن أعلى معدلات الإشعاع الشمسي في الضفة الغربية.



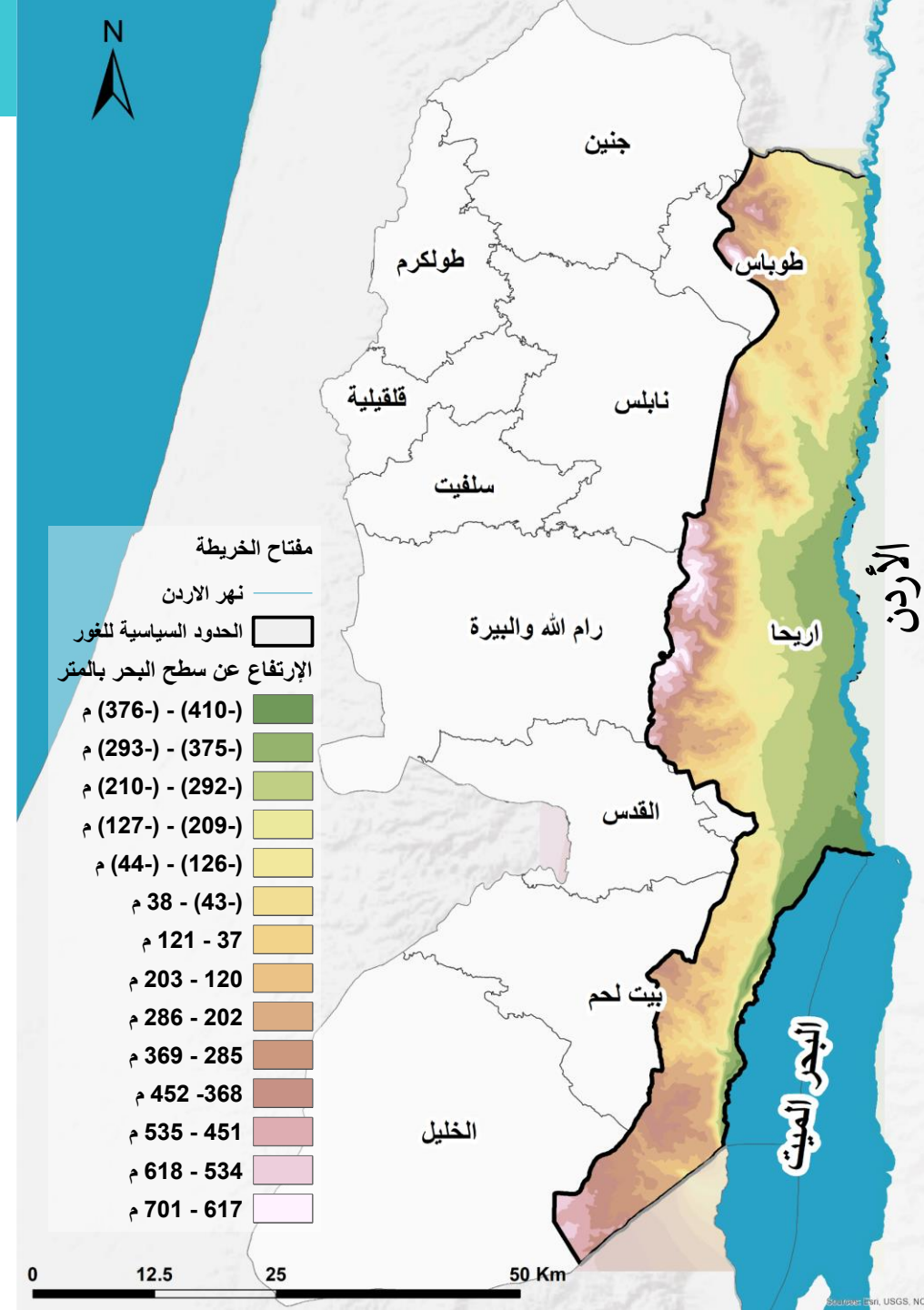
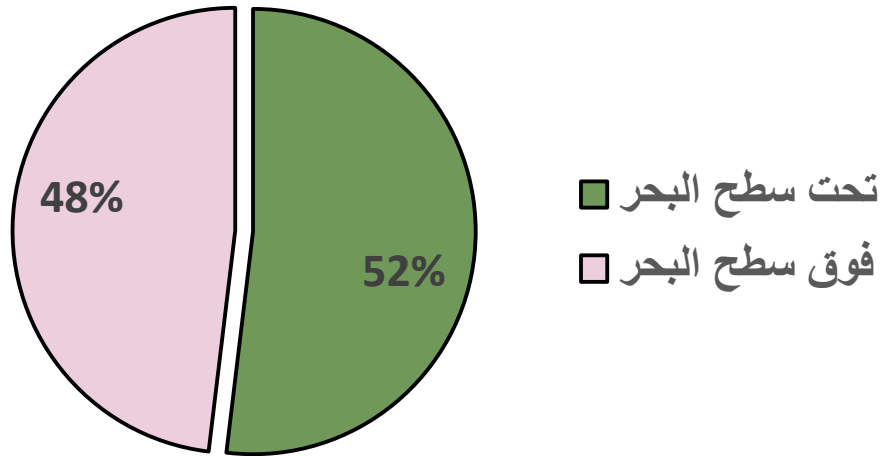
منطقة التخطيط مناخيا

ويتميز مناخ المنطقة بأنه ماطر شتاءً، حيث بلغت نسبة الأمطار عام ٢٠١٧ في محافظة طوباس والأغوار الشمالية ٤٣١,٢ ملم، فيما سجلت نسبة الأمطار في أريحا والأغوار الجنوبية ١٦٦ ملم.



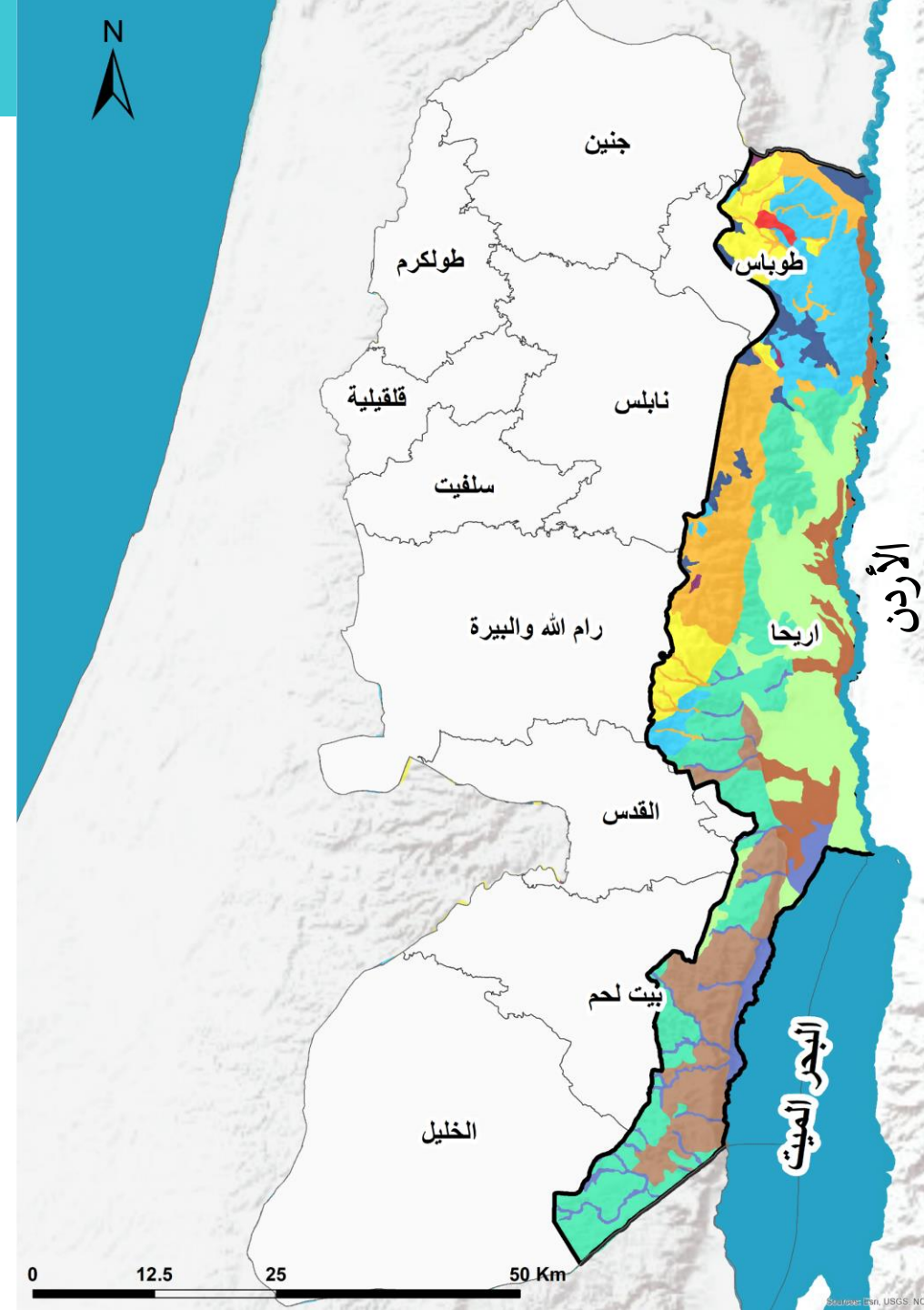
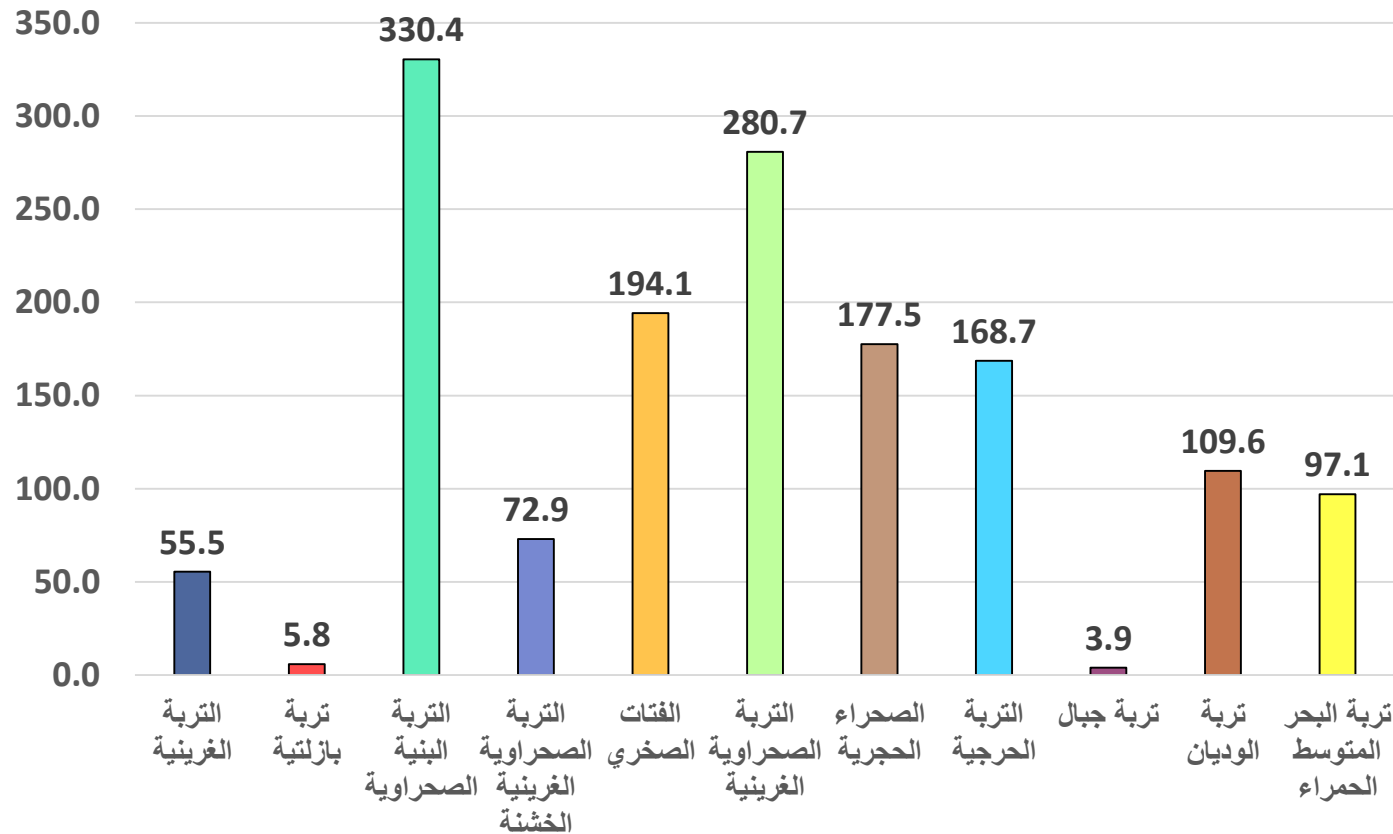
تضاريس منطقة التخطيط

فرق الارتفاع بين اعلى نقطة وأقل نقطة ١,١ كم تقريبا. وتمتاز المنطقة بالسهول المنبسطة في المناطق المحاذية لنهر الأردن حتى عمق ٤-٥ كم تقريبا ومن ثم تبدأ بالانحدار الشديد باتجاه السلاسل الجبلية



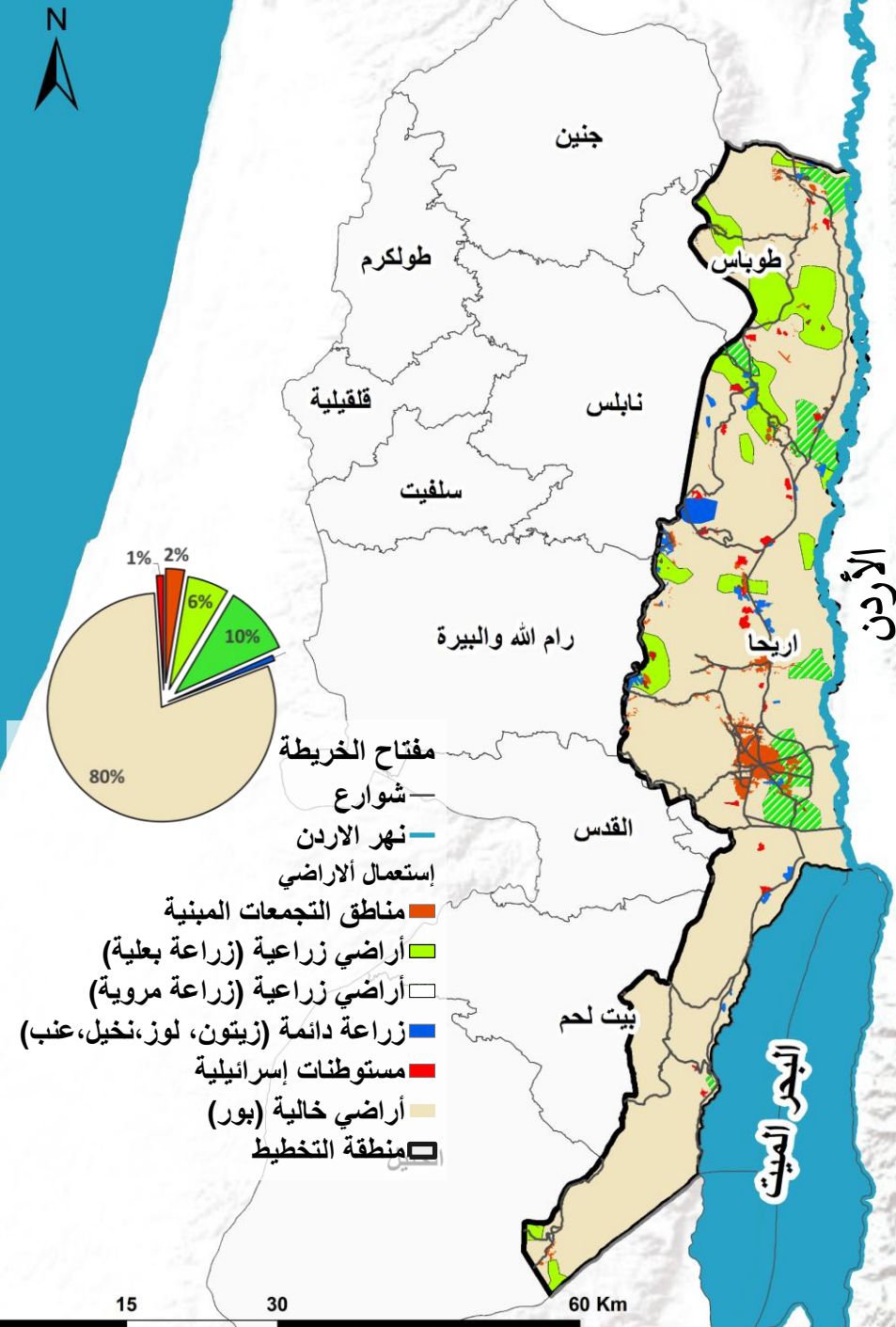
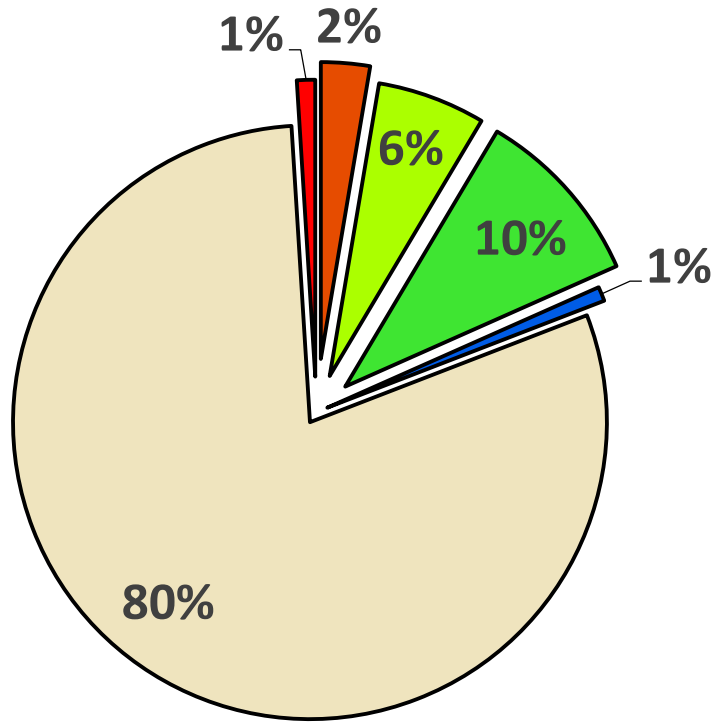
تربة منطقة التخطيط

التربة الصحراوية الطمية (الصحراوية الغرينية) تشكل ١٨,٨ % من إجمالي الترب وتتركز بشكل طولي موزايي لنهر الأردن في منطقة الوسط وهذه التربة تصلح للزراعة النخيل بشكل كبير وتصلح للتنمية العمراني.



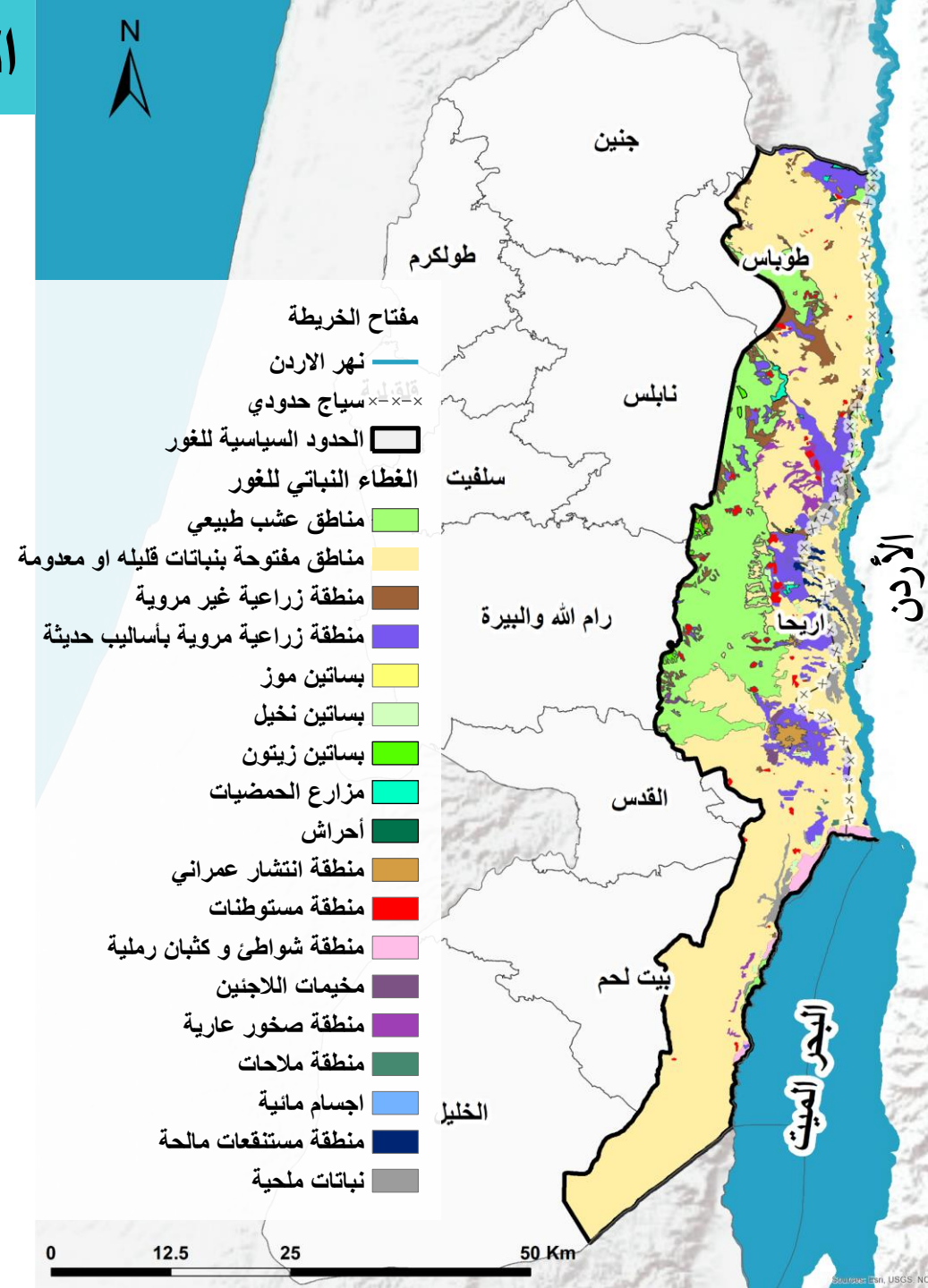
استعمال الأرض في منطقة التخطيط

بلغت نسبة مساحة الأراضي الزراعية من المساحة الكلية في الغور ١٦%، بينما بلغت النسبة المنطقة الخالية من اي استخدام ٨٠% من مساحة المنطقة.

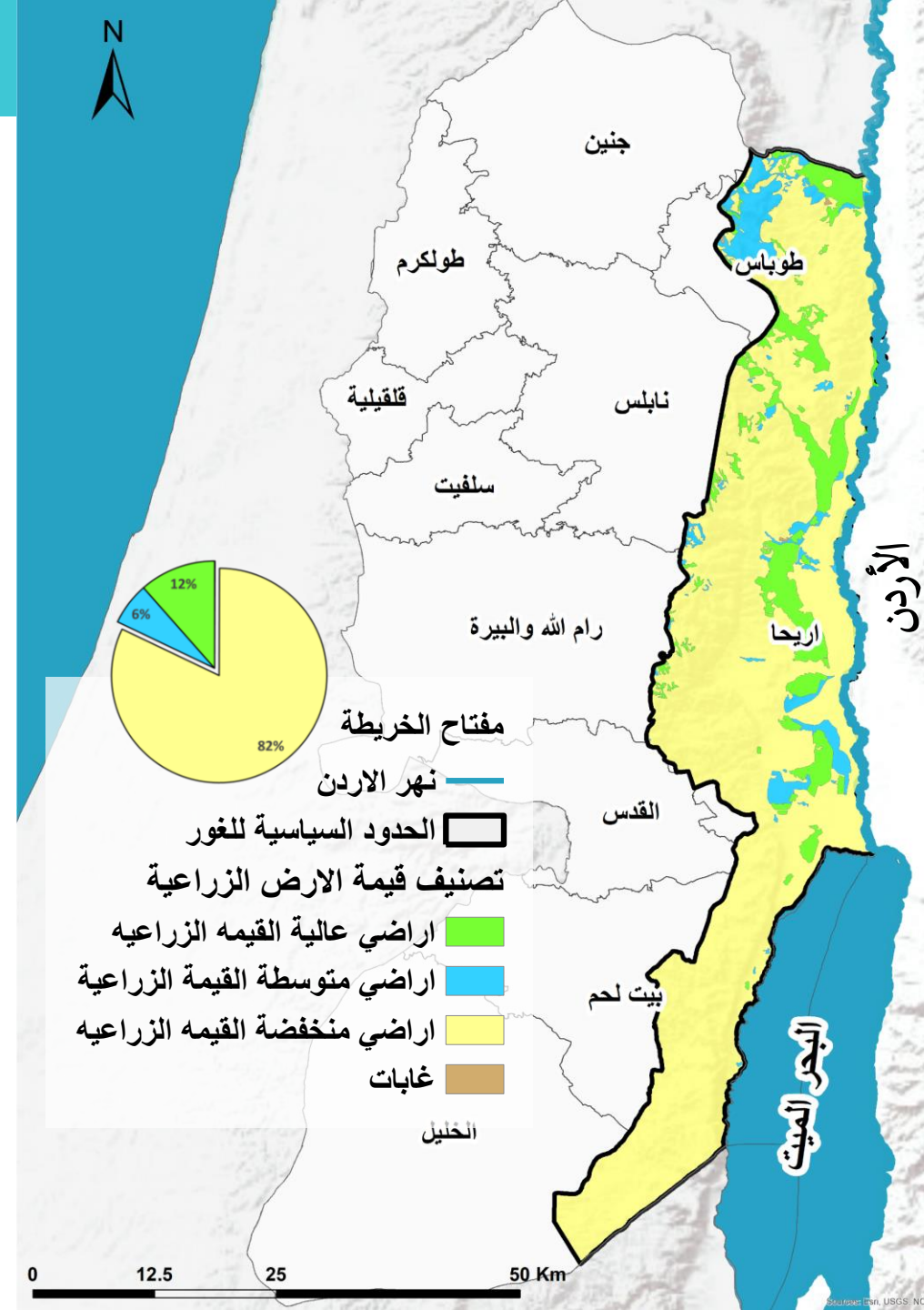
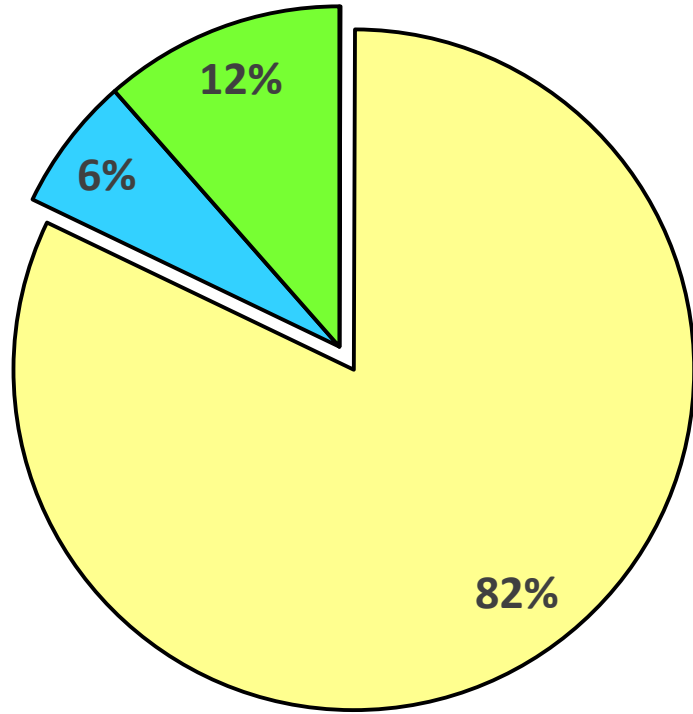


الغطاء النباتي في منطقة التخطيط

من أكثر المناطق المهددة من الناحية البيئية النباتية؛ بسبب المد الصحراوي المتسارع فيها خصوصا في المنطقة الجنوبية حيث تشكل المنطق القاحلة نسبة ٥٧% من منطقة التخطيط.

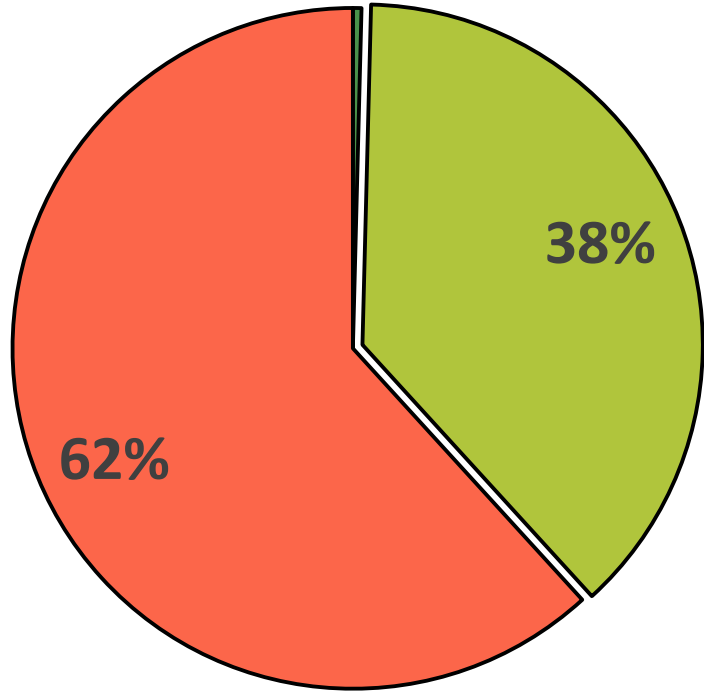


تصنيف قيمة الأرض الزراعية

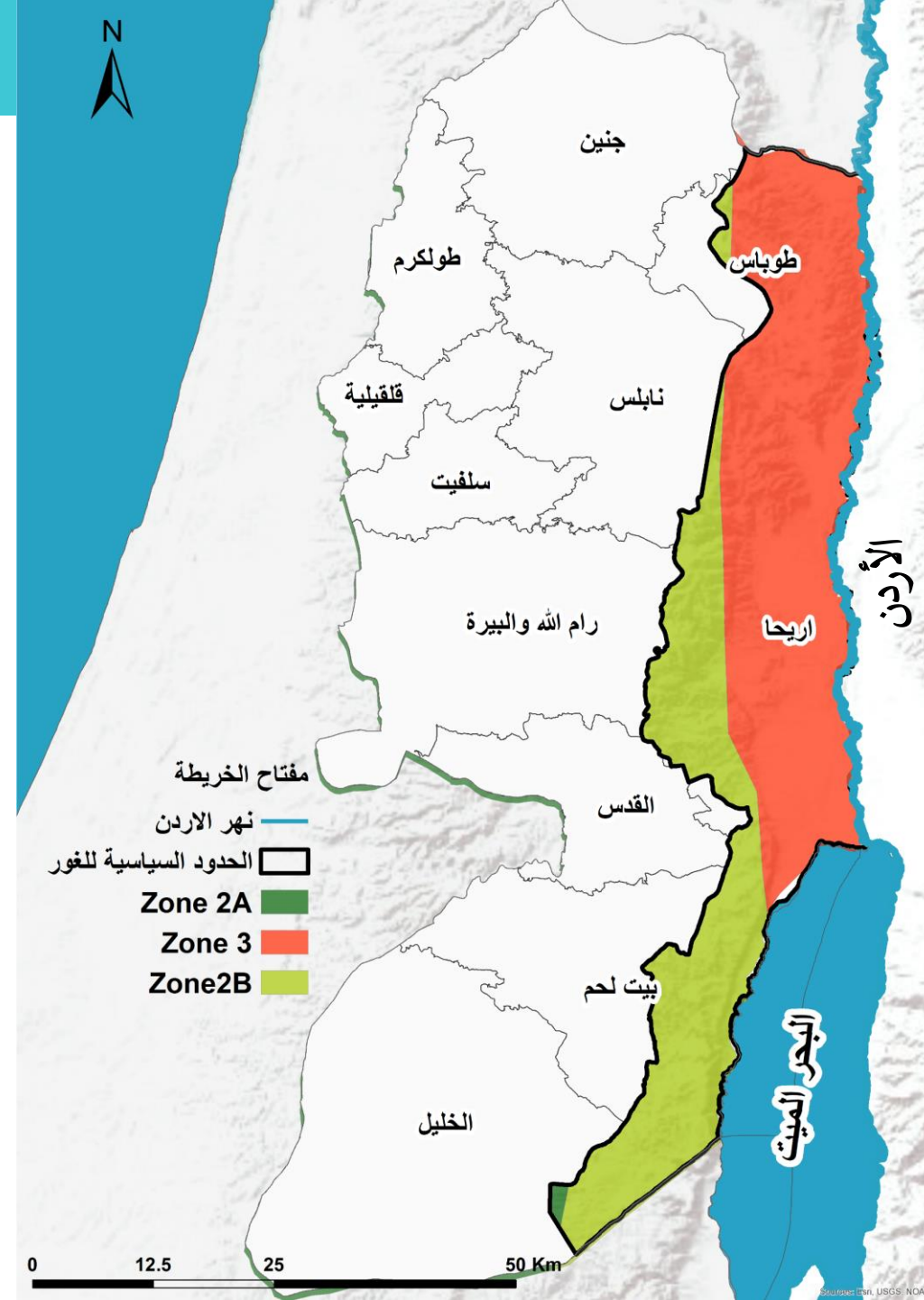


زلزالية المنطقة

منطقة نشطه زلزالياً، ومتحركة بشكل كبير خصوصا في المناطق الجنوبية (حوض البحر الميت)

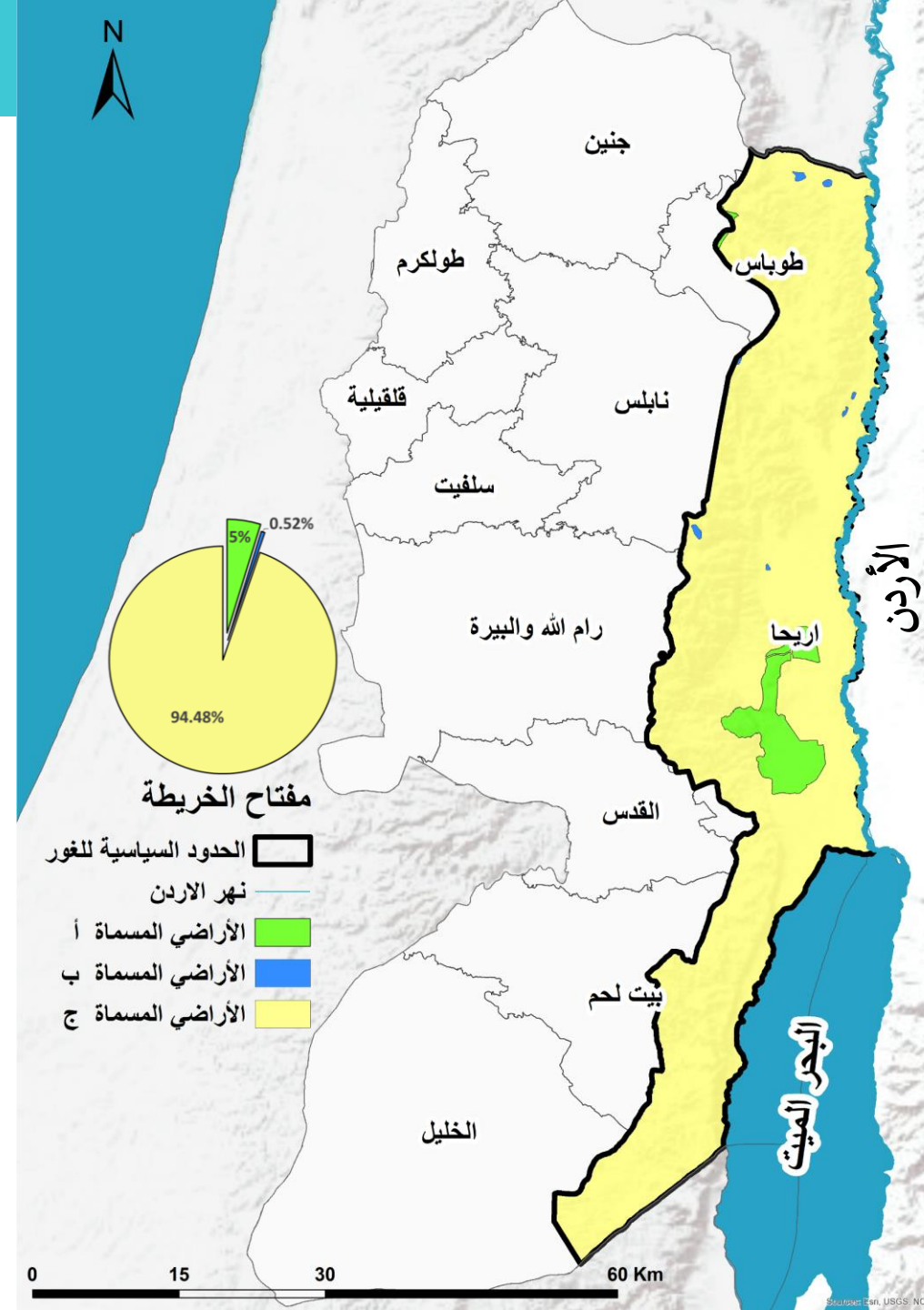
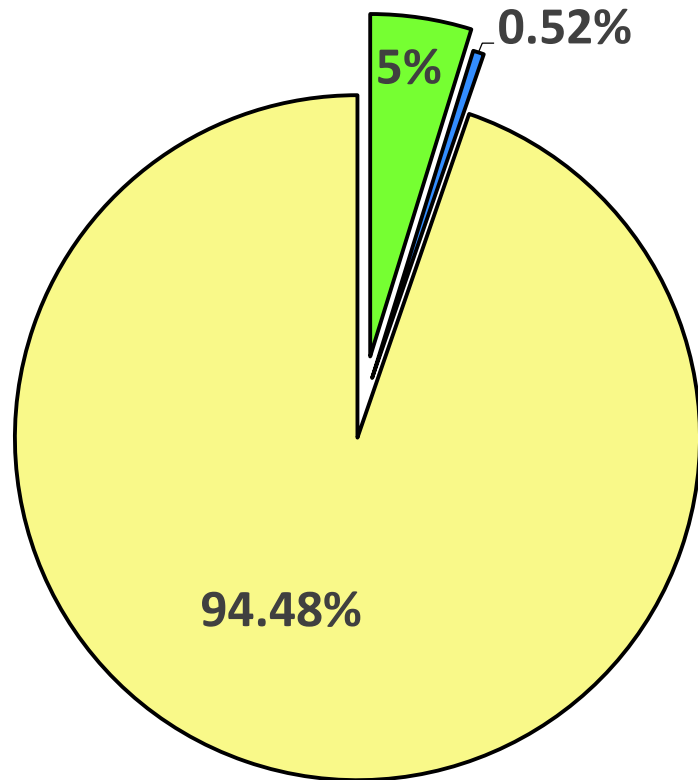


- منطقة 2A
- منطقة 2B
- منطقة 3



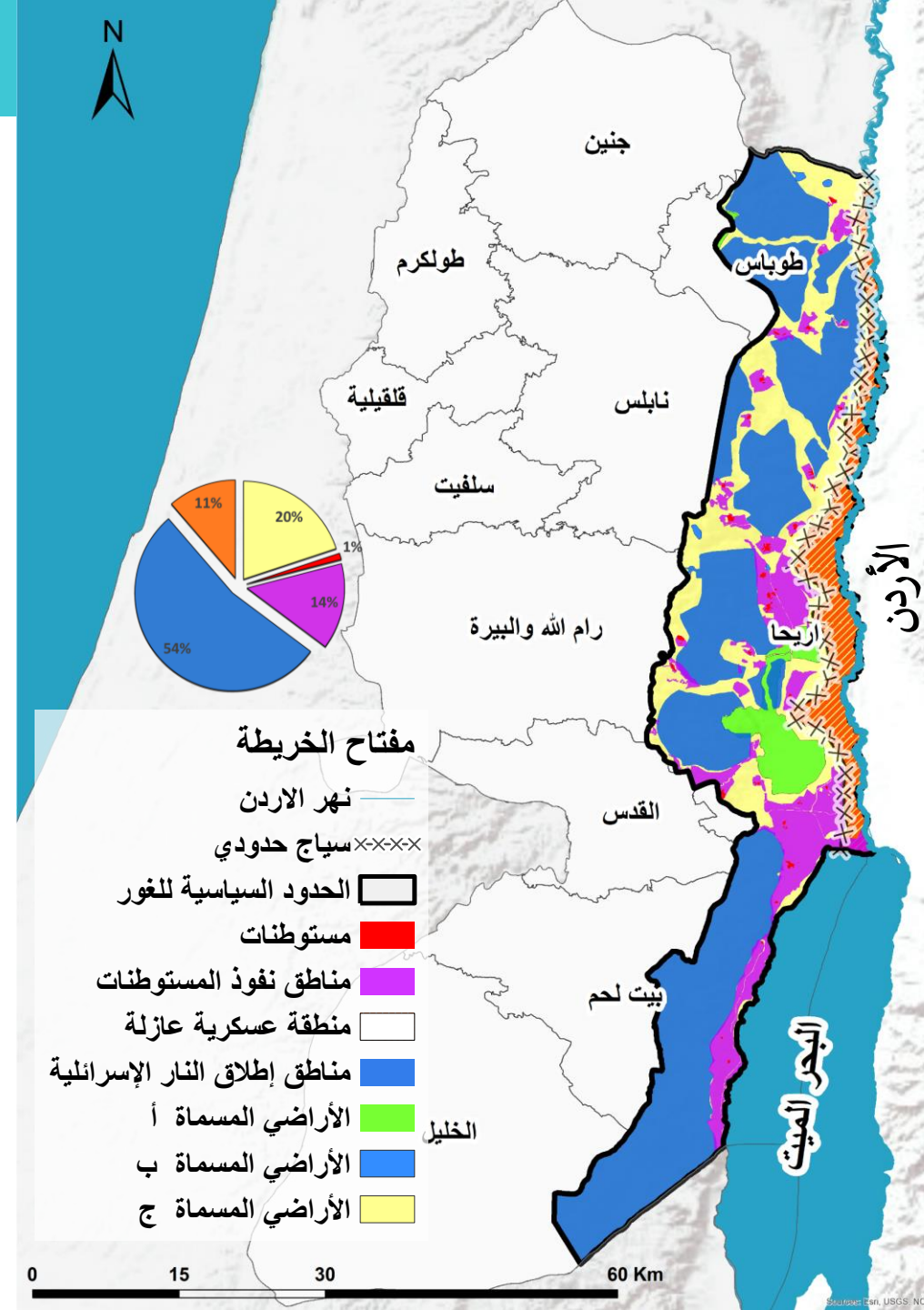
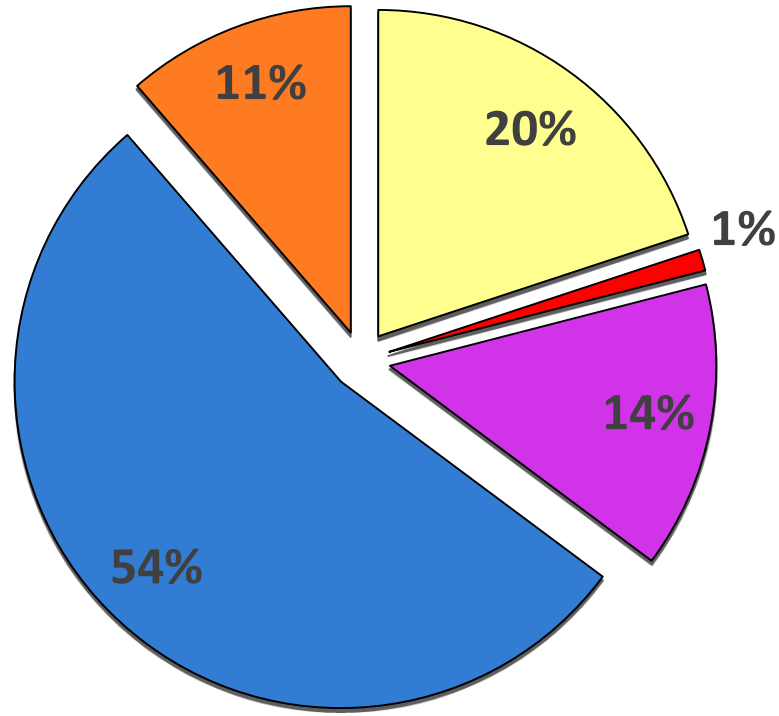
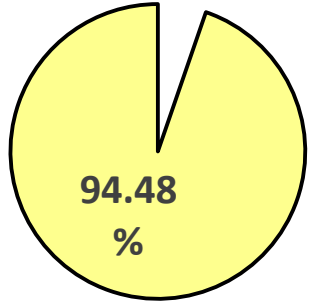
الوضع الجيوسياسي في المنطقة

ما يقارب ٩٥% منها مصنّفة ضمن مناطق ج التي بقيت السيطرة التامة عليها في يد إسرائيل (وتشكّل نحو ٤٠% من إجمالي أراضي هذه المنطقة في الضفة).



الوضع الجيوسياسي في المنطقة

معظم أراضي "ج" في المنطقة تمنع الفلسطينيين من استخدام نحو ٨٠% من المساحة هم يُمنعون من المكوث فيها ومن البناء ومن وضع بُنى تحتية ومن رعي الأغنام ومن فلاحة الأراضي الزراعية.



تقييم القطاعات التنموية في منطقة التخطيط

תדו הן תכנית לטובת א
בשליטה גדולה של המדינה
למטרות הממשלה
מטרתה היא לייצר
אזורי תמריץ כלכליים
הם תפרים נאמרים
התחלה תשלוח המשפחה
הרחוקים בשווקים הארציים
מטרתם ופניהם
ותפקי שירותיהם
This Road leads to Area 70
Under The Palestinian Authority
The Entrance For Israeli
Citizens Is Forbidden,
Dangerous To Your Lives
And It Violates The Israeli Law

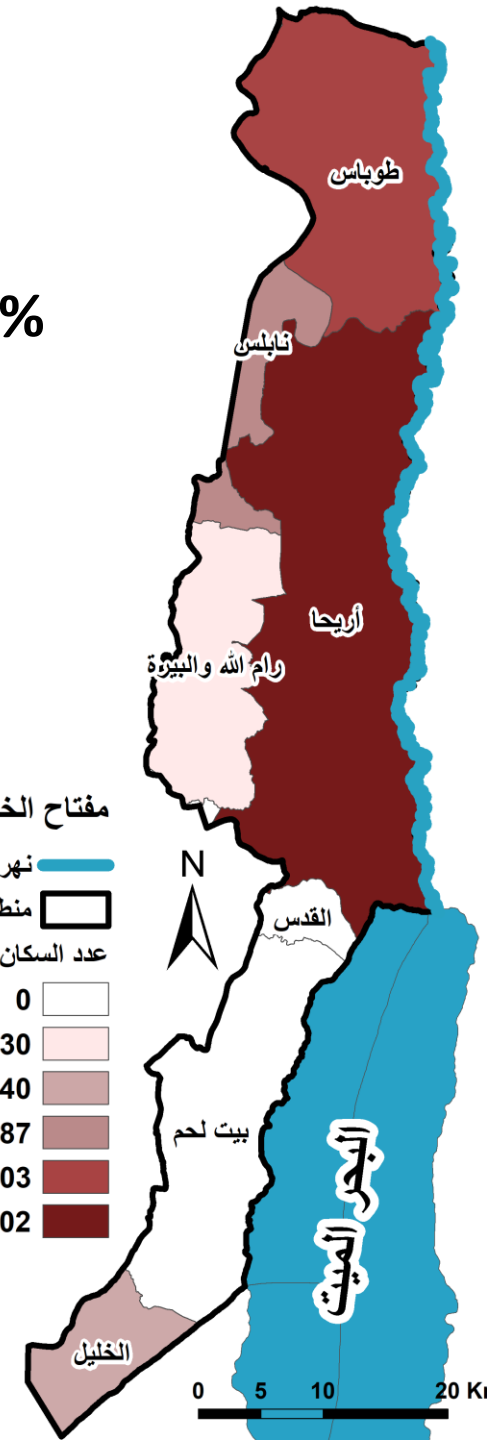
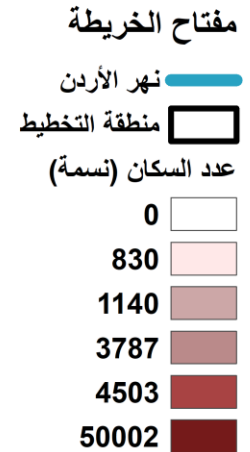
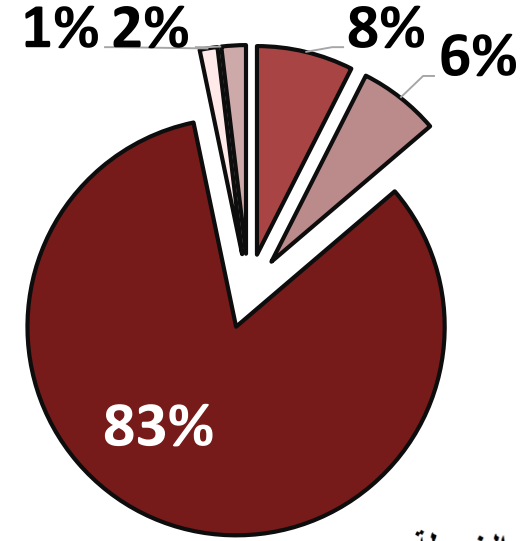
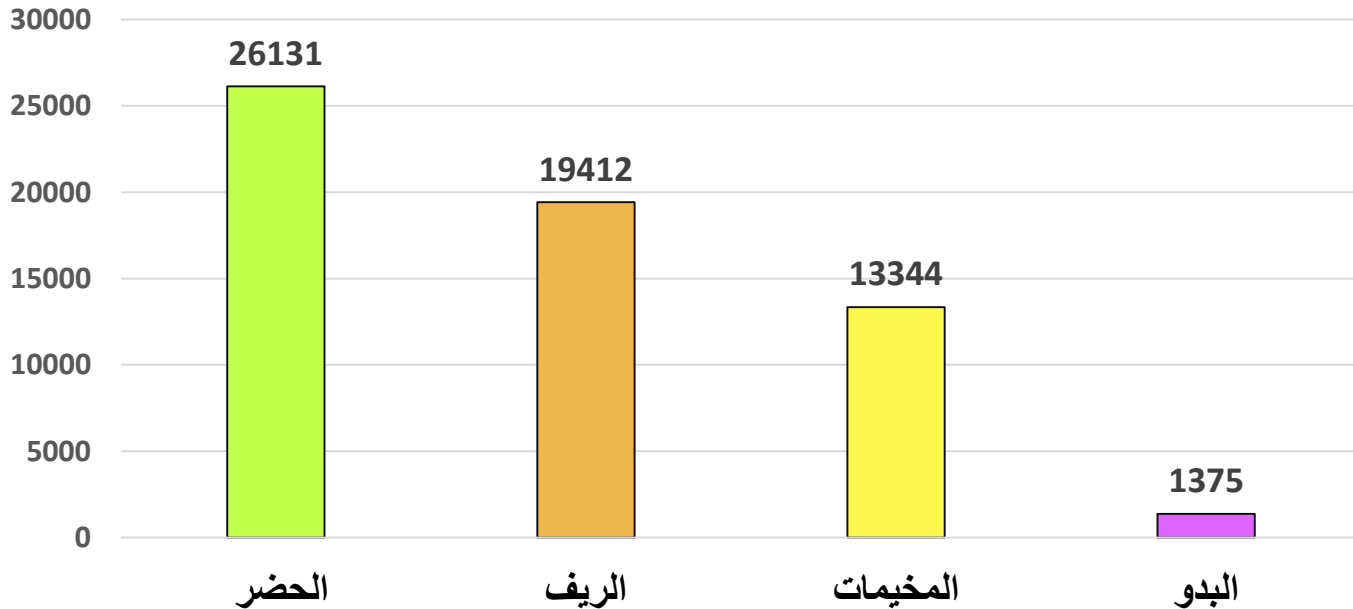
gettyimages®
Amir Levy

سكان منطقة التخطيط

حسب نتائج التعداد العام للسكان والمساكن عام ٢٠١٧ فقد بلغ عدد سكان منطقة التخطيط ٦٠٢٦٢ نسمة بمعدل نمو سكاني بلغ ١,٥%، ونسبة ٥٠,٣% للذكور، بينما بلغت نسبة الإناث حوالي ٤٩,٧% من إجمالي عدد السكان المنطقة.

توزيع السكان حسب منطقة السكن:

يسكن ٤٣.٤% من سكان منطقة التخطيط في التجمعات الحضرية، و ٣٢% من السكان في التجمعات الريفية و ٢٢.١% في مخيمات اللاجئين و ٢.٥% في التجمعات البدوية.

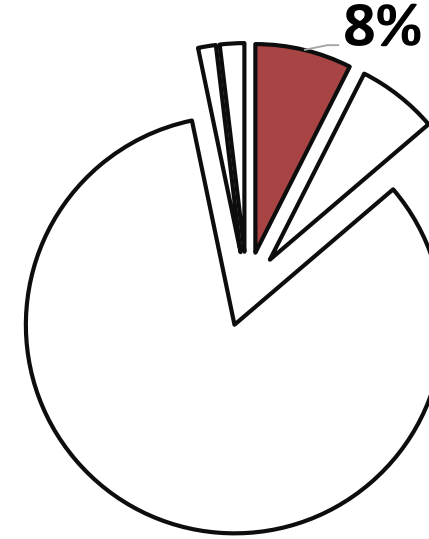


سكان منطقة التخطيط

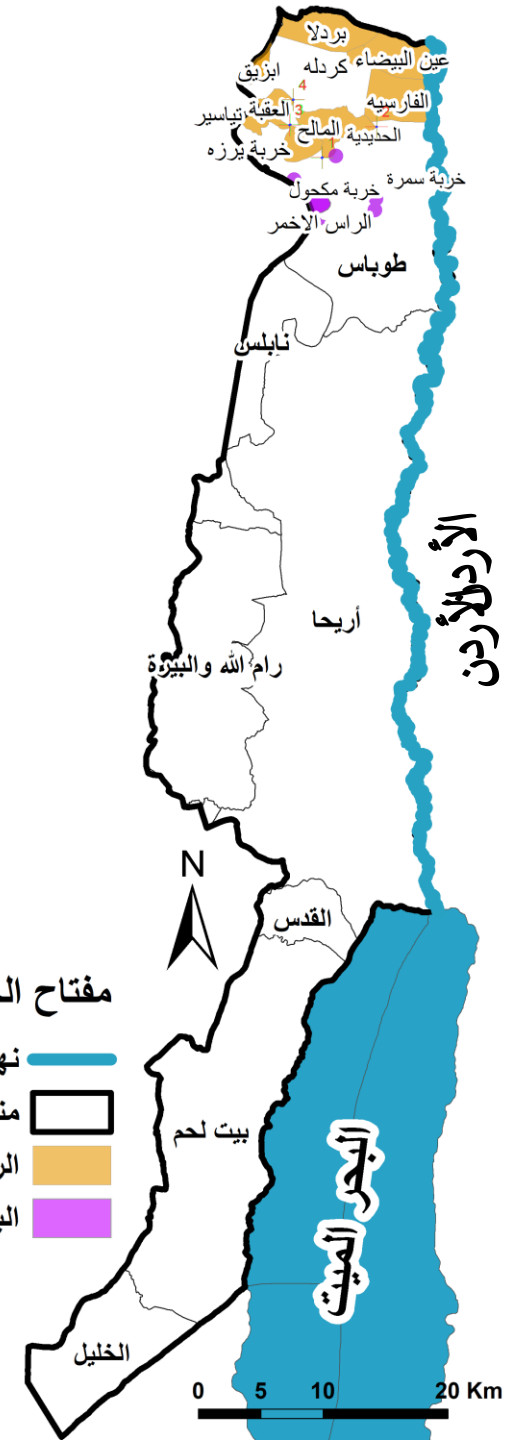
محافظة طوباس:

تضم ٩ تجمعات و ٨ خرب بدوية، وبمعدل نمو سكاني -٠.٠٢٢٪ حيث بلغ التراجع في عدد السكان الكلي ١٠ أشخاص ما بين العامين ٢٠٠٧ و ٢٠١٧
توزيع السكان حسب التجمع في محافظة طوباس:

التجمع	2007			2017		
	الذكور	الإناث	المجموع	الذكور	الإناث	المجموع
بَرْدَلَة	816	821	1637	829	778	1607
عَيْن البِيضَا	599	564	1163	617	521	1138
كِرْدَلَة	90	83	173	105	98	203
إِبْرِيْق	108	103	211	68	61	129
الفَارِسِيَّة	81	70	151	62	56	118
العَقْبَة	57	50	107	84	84	168
المَالِح	190	180	370	171	183	354
خَرْبَة عَاطُوف	91	80	171	109	107	216
الحَدِيدِيَّة	44	59	103	79	104	183
خَرْبَة تَل الحَمَة	69	65	134	43	34	77
سَلْحَب	24	21	45	12	13	25
خَرْبَة يَرْزَه	22	17	39	16	15	31
الرَّأْس الاحْمَر	110	69	179	43	31	74
خَرْبَة حَمَصَة	14	16	30	22	23	45
خَرْبَة سَمْرَة				18	23	41
خَلَة مَكْحُول				12	18	30
البَقَاع الشَّرْقِيَّة				26	38	64
المجموع	2315	2198	4513	2316	2187	4503



مفتاح الخريطة
 نهر الأردن
 منطقة التخطيط
 الريف
 البدو



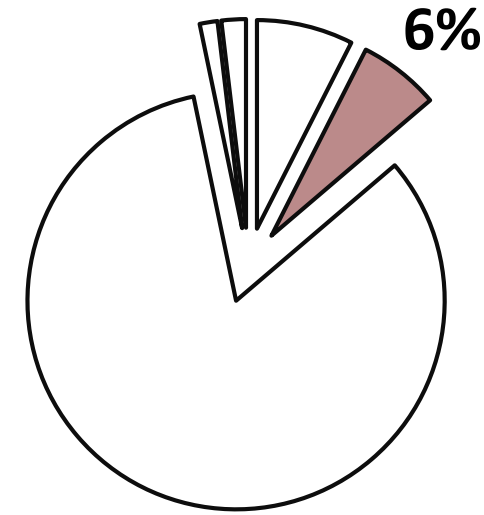
سكان منطقة التخطيط

محافظة نابلس:

تضم ٣ قرى (دوما وفروش بيت دجن، وعين شبلي) وخربتين تابعات: خربة طانا تابعة لبلدية فوريك، وخربة المراجم تابعة لمجلس قروي دوما

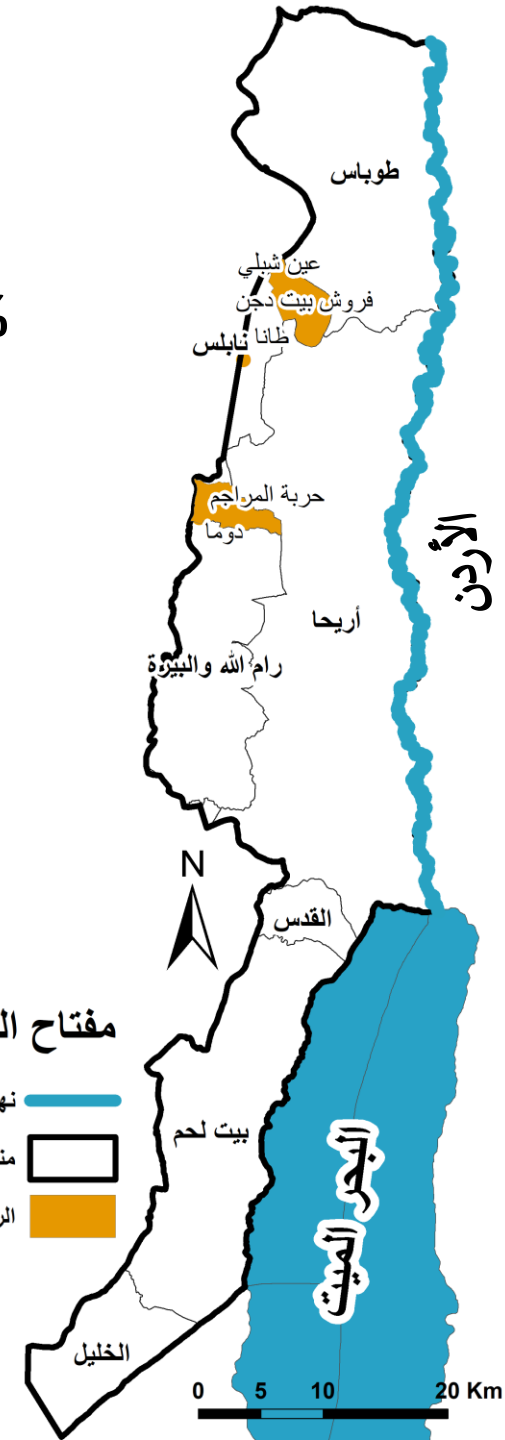
توزيع السكان حسب التجمع في محافظة نابلس:

التجمع	2017		2007	
	الذكور	الإناث	الذكور	الإناث
دوما	1041	1335	2099	1339
خربة المراجم	19	32	41	29
خربة طانا	7	8	13	8
فروش بيت دجن	417	363	769	360
عين شبلي	164	155	335	158
المجموع	1648	1893	3257	1894



مفتاح الخريطة

- نهر الأردن
- منطقة التخطيط
- الريف



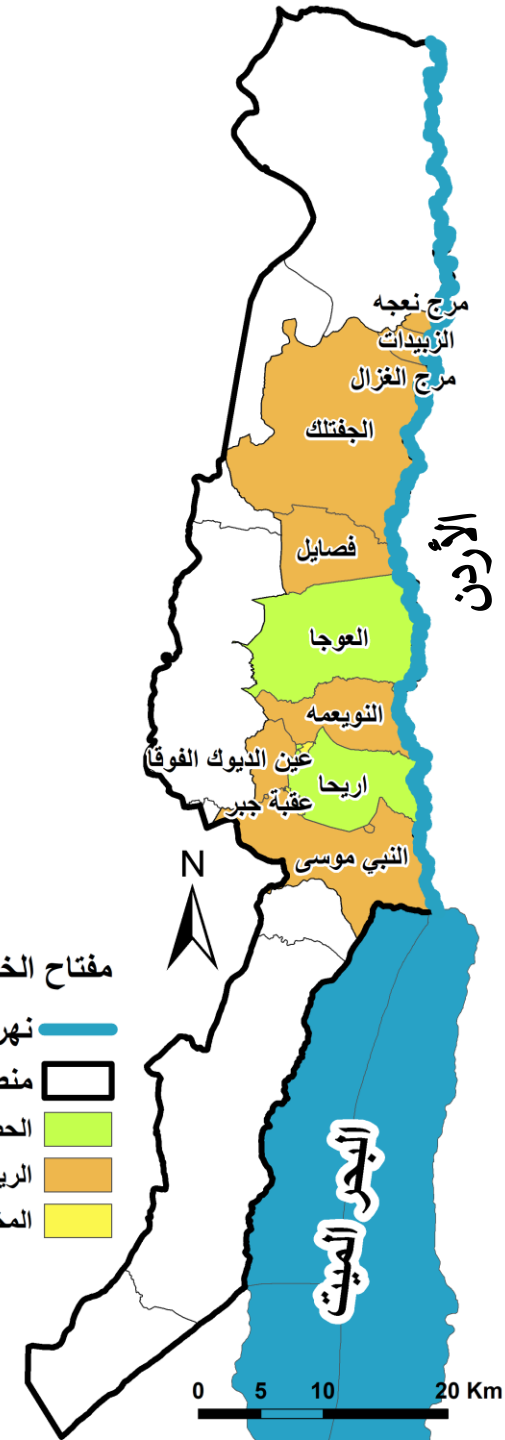
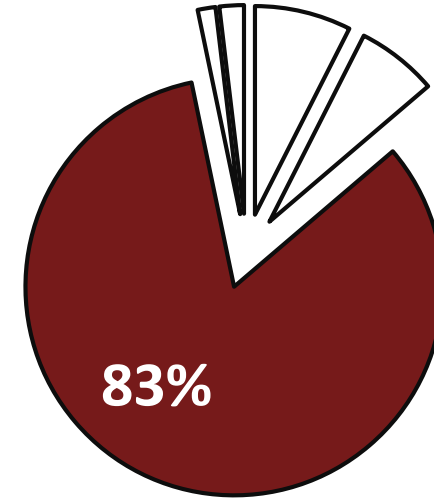
سكان منطقة التخطيط

محافظة أريحا:

تضم التجمعيين الحضريين الوحيدين في منطقة التخطيط (أريحا والعوجا) وأيضاً أكبر تجمع سكاني في منطقة التخطيط وهو مدينة أريحا بعدد سكان يشكل ١٧.٤٪ من إجمالي سكان منطقة التخطيط.

توزيع السكان حسب التجمع في محافظة أريحا:

التجمع	2017			2007		
	المجموع	الإناث	الذكور	المجموع	الإناث	الذكور
مَرَج نَعْجَة	828	414	414	715	356	359
الزبيدات	1679	806	873	1421	692	729
مَرَج الغزال	243	123	120	203	106	97
الجفتك	3100	1505	1595	3714	1857	1857
فصايل	1637	814	823	1078	537	541
العوجا	5224	2614	2610	4120	2062	2058
النويعة	1794	921	873	1245	652	593
عين الديوك الفوقا	885	444	441	821	412	409
مُخَيِّم عَيْن السُلْطَان	4384	2202	2182	3160	1568	1592
أريحا	20907	10507	10400	18346	9201	9145
مُخَيِّم عَقْبَة جَبْر	8960	4366	4594	7176	3546	3630
النبي موسى	343	174	169	309	142	167
تجمعات اخرى	18	11	7	12	2	10
المجموع	50002	24901	25101	42320	21133	21187



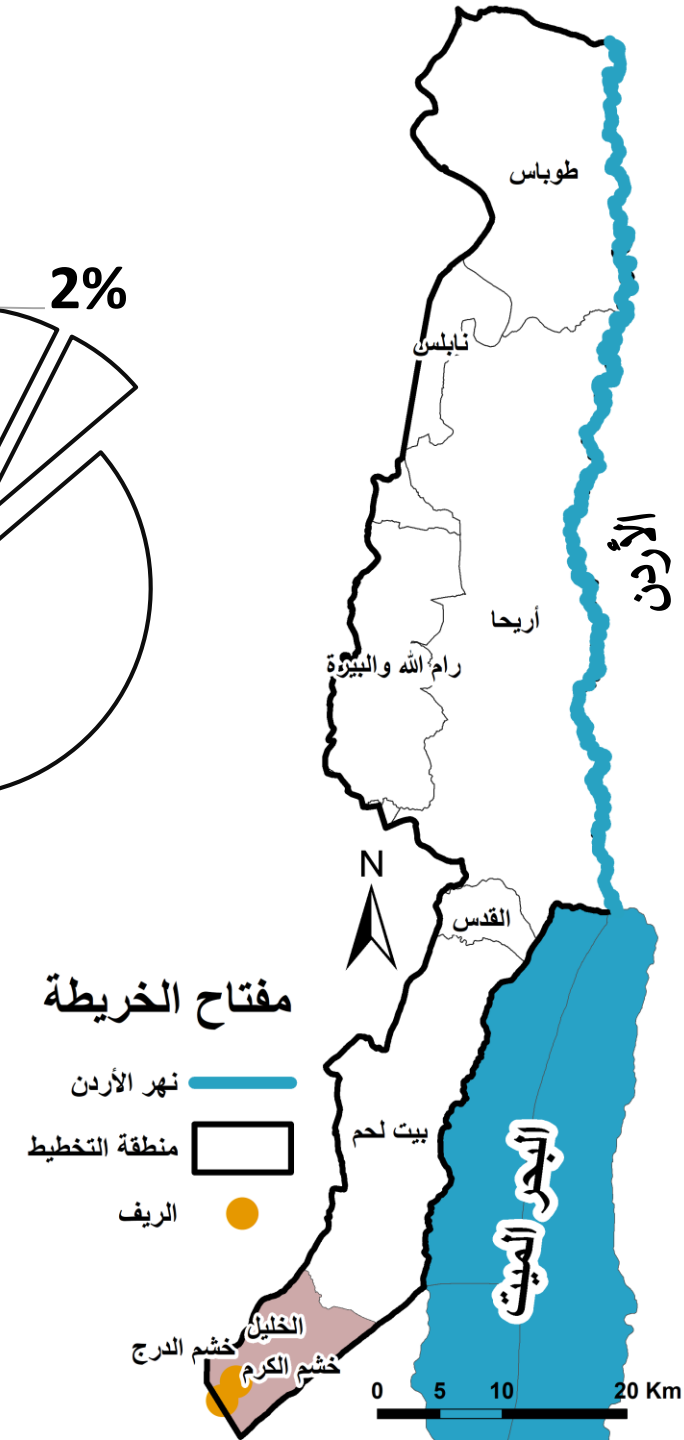
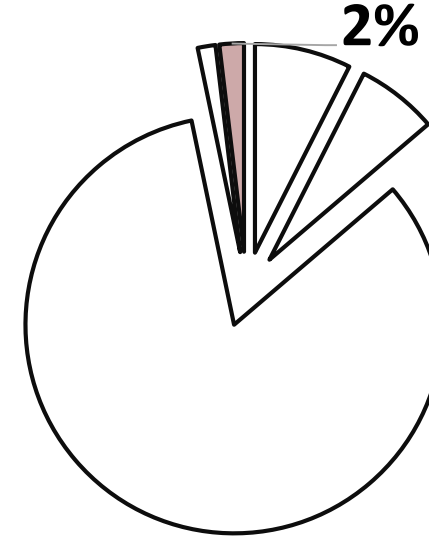
سكان منطقة التخطيط

محافظة الخليل:

تضم تجمعين قريه خشم الدرج (الهذالين)، هي إحدى قرى منطقة يطا في محافظة الخليل، وتقع إلى الجنوب الشرقي من مدينة الخليل، وعلى بعد ١٨ كم منها. يحدها من الشرق البحر الميت، وخربة خشم الكرم.

توزيع السكان حسب التجمع في محافظة الخليل:

التجمع	2017		2007	
	الذكور	الإناث	الذكور	الإناث
خَشَمُ الدَرَجِ (الهذالين)	309	483	297	606
خَشَمُ الكَرَمِ	57	77	54	111
المجموع	366	560	351	717



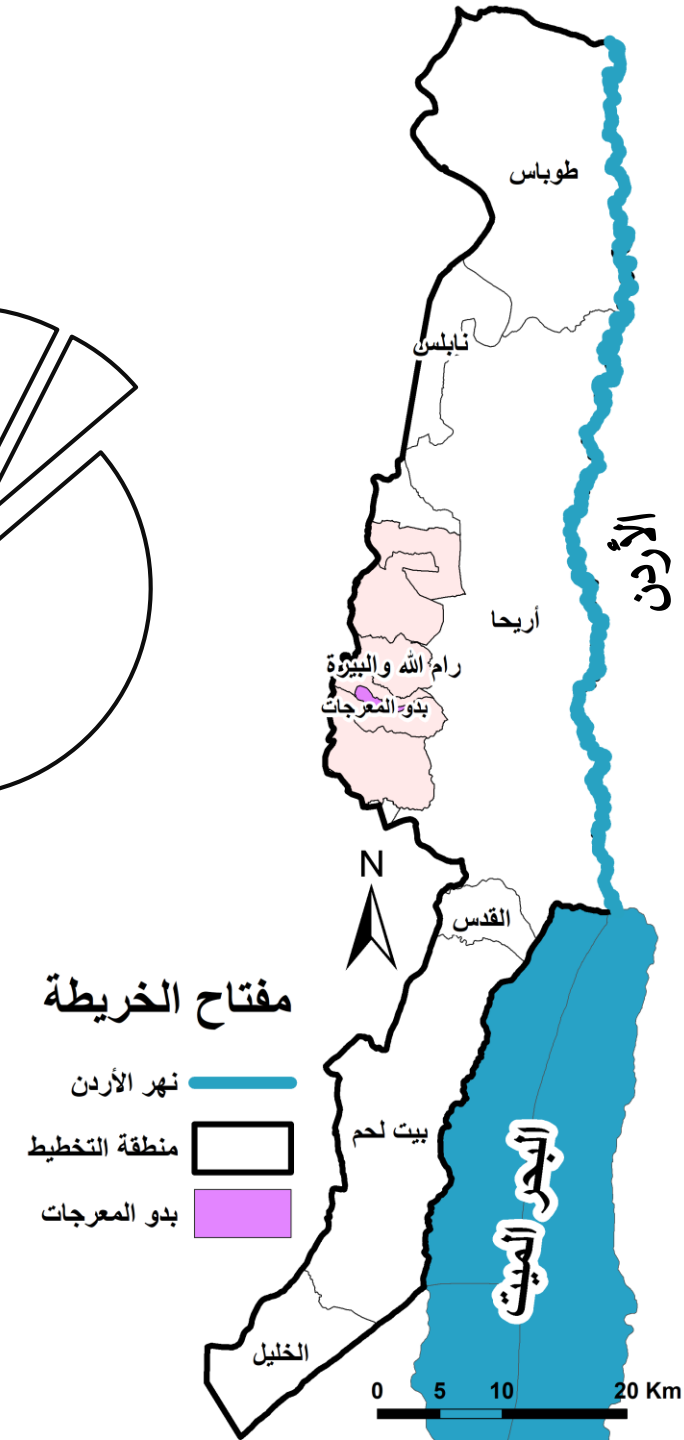
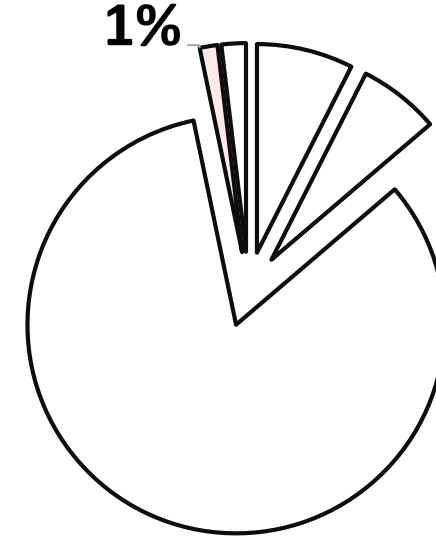
سكان منطقة التخطيط

محافظة رام الله والبيرة:

تضم تجمع بدو المعرجات، ويقع على ارتفاع ٣٢٦ متر فوق سطح الأرض على الطريق الواصل بين أريحا ورام الله، ويتبع إداريا لبلدة الطيبة قضاء رام الله.

سكان تجمع بدو المعرجات في محافظة رام الله والبيرة:

التجمع	2007		2017	
	الذكور	الإناث	الذكور	الإناث
بدو المعرجات	407	346	444	386
المجموع	830			



المياه في منطقة التخطيط

مصادر المياه في منطقة التخطيط :

1. الينابيع :

تشمل المنطقة عدة ينابيع تقسم الى مجموعتين :

1. ينابيع حوض نهر الأردن :

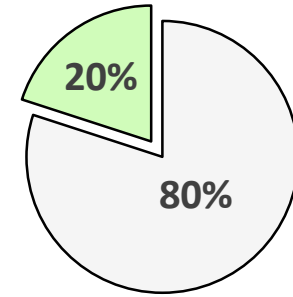
يصل عددها تقريبا ل ٢٥ نبع ، وأهم ينابيع هذه المجموعة: بردلة ، الفارعة ، فصايل ، الديوك ، النويعمة ، عين السلطان ، القلط. وقد بلغ تصريف هذه الينابيع حوالي ٢٢ مليون متر مكعب في عام ٢٠١٧

٢. ينابيع حوض البحر الميت :

يقدر عددها بنحو ٢١ ينبوعاً ، ويتراوح معدل التدفق السنوي لها ما بين ٩٠ إلى أكثر من ١٠٦ مليون متر مكعب من المياه المالحة نسبيا وتتكون من خمسة مجموعات هي :

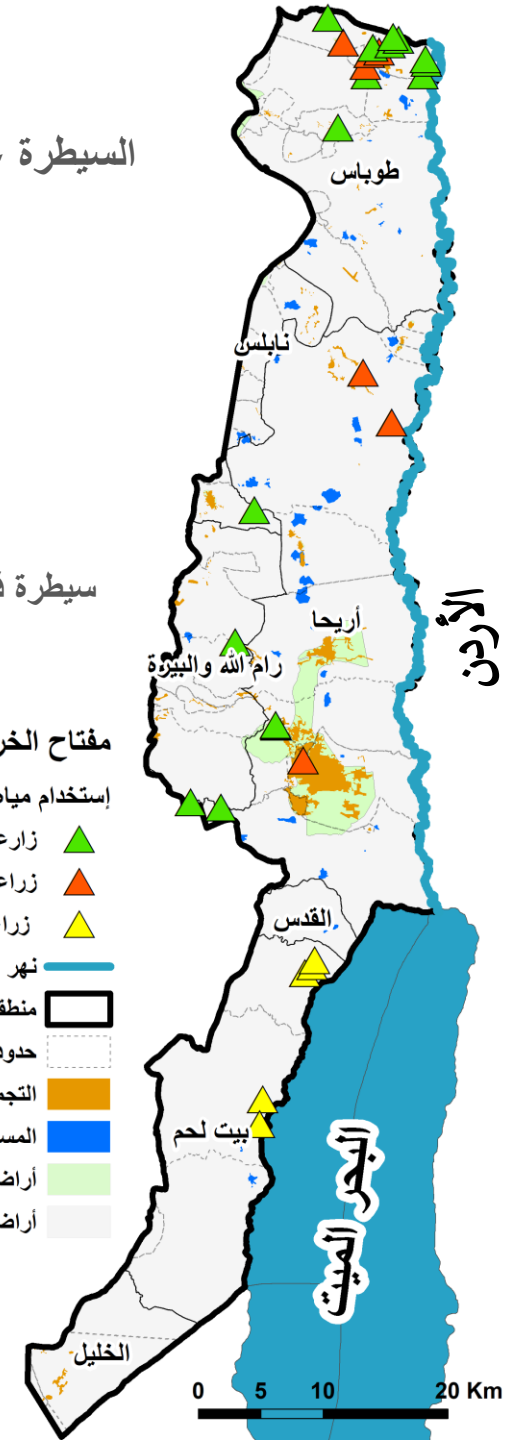
مجموعة ينابيع الفشخة ، ينابيع ترابة ، ينابيع الغزال ، ونبع التنور وعين جدي

السيطرة على الينابيع في منطقة التخطيط



سيطرة فلسطينية □ سيطرة إسرائيلية □

مفتاح الخريطة
استخدام مياه الينابيع
زراعي ▲
زراعي ومنزلي ▲
زراعي وسياحي (ينابيع مالحة) ▲
نهر الأردن —
منطقة التخطيط □
حدود التجمعات □
التجمعات الفلسطينية □
المستوطنات الإسرائيلية □
أراضي تحت السيطرة الفلسطينية □
أراضي تحت السيطرة الإسرائيلية □



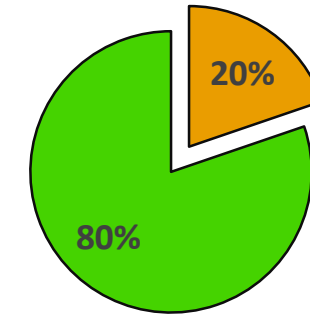
المياه في منطقة التخطيط

مصادر المياه في منطقة التخطيط :

2. الآبار الجوفية الفلسطينية:

تحتوي الأغوار الجنوبية على ٩١ بئراً، والأغوار الوسطى على ٦٨ بئراً، أما الأغوار الشمالية فتحتوي على ١٠ آبار، ٦٠٪ منها آبار حُفرت قبل ١٩٦٧، حيث يعمل ١٣٤ بئراً فيما لا يعمل ٣٣ بئراً منها. وهناك أربعة أحواض للآبار الجوفية في منطقة التخطيط:

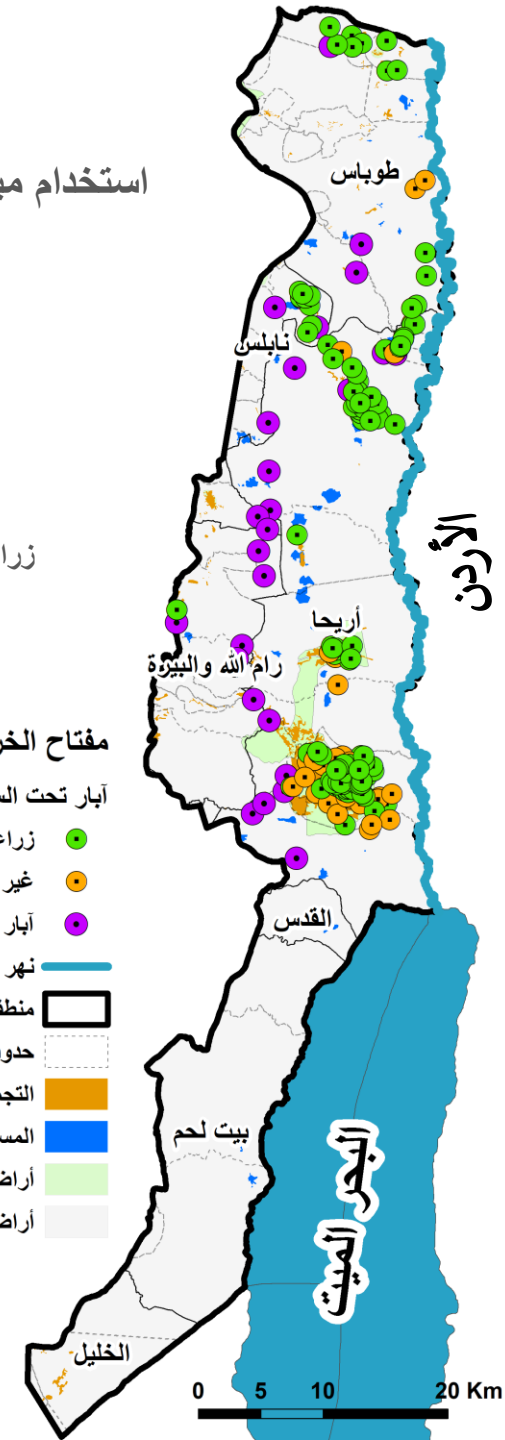
استخدام مياه الآبار في منطقة التخطيط



■ زراعي ومنزلي ■ غير مستعمل

مفتاح الخريطة

- آبار تحت السيطرة الفلسطينية
- زراعي
- غير مستعمل
- آبار تحت السيطرة الإسرائيلية
- نهر الأردن
- منطقة التخطيط
- حدود التجمعات
- التجمعات الفلسطينية
- المستوطنات الإسرائيلية
- أراضي تحت السيطرة الفلسطينية
- أراضي تحت السيطرة الإسرائيلية



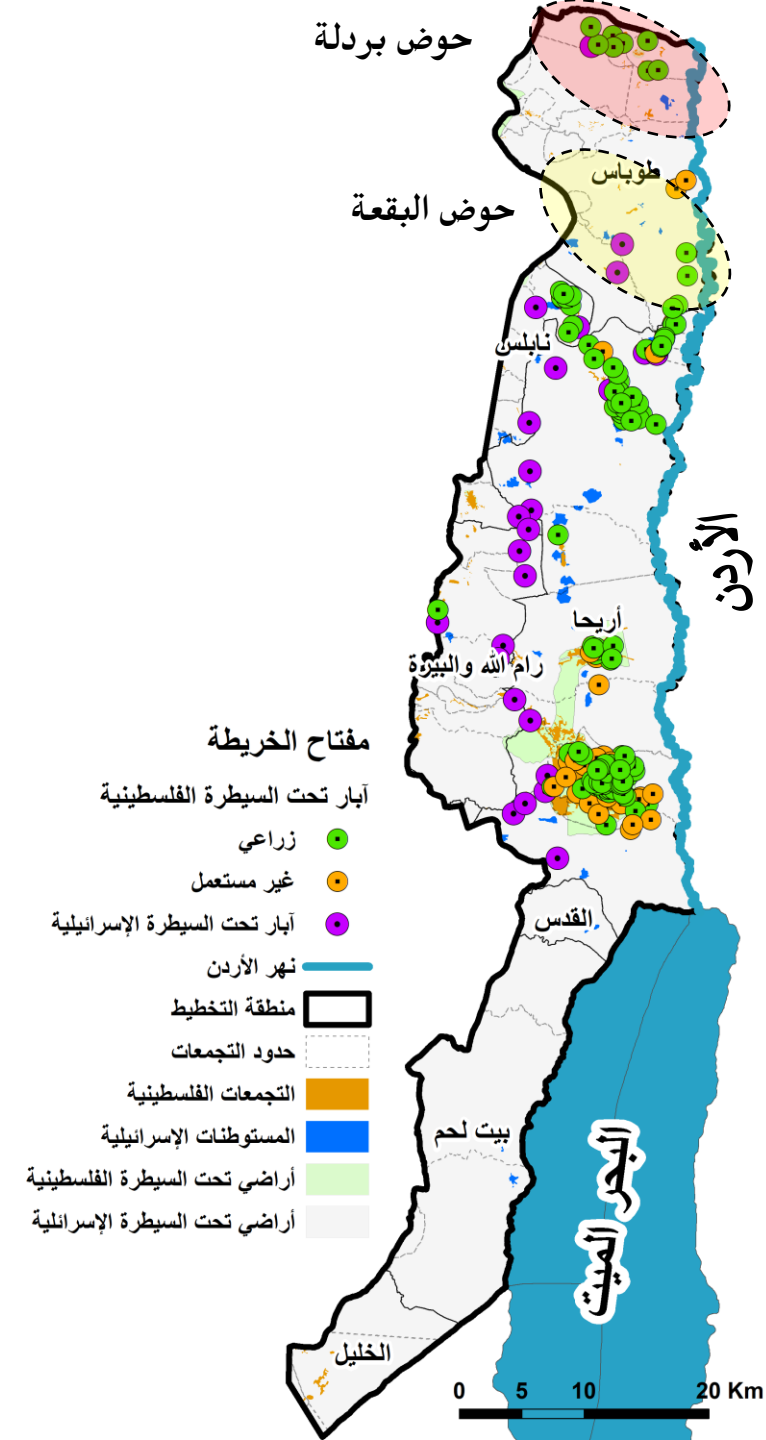
المياه في منطقة التخطيط

مصادر المياه في منطقة التخطيط :

2. وهناك أربعة احواض للآبار الجوفية في منطقة التخطيط :

1. **حوض بردلا** : تبلغ مساحته ٩٠ كم^٢ ويتعرض لمعدلات استنزاف كبيرة يستخرج منه ما بين ٩-١١ مليون متر مكعب، بينما تتراوح معدلات التغذية ما بين ٣-٦ مليون متر مكعب؛ وبالتالي هناك عجز مائي في هذا الحوض بحوالي ٥.٥ مليون متر مكعب؛ بسبب وجود بعض المستوطنات الإسرائيلية التي تعمل على استنزاف المياه.

١٢. **حوض البقعة** : جنوب حوض بردلا، وتبلغ مساحته ٦٦ كم^٢، يستخرج منه حوالي مليون متر مكعب، ويتراوح معدل تغذيته ما بين ٢-٣ مليون متر مكعب؛ وبالتالي هناك فائض في مخزونه يقدر بـ ٢.٥ مليون متر مكعب سنويا.



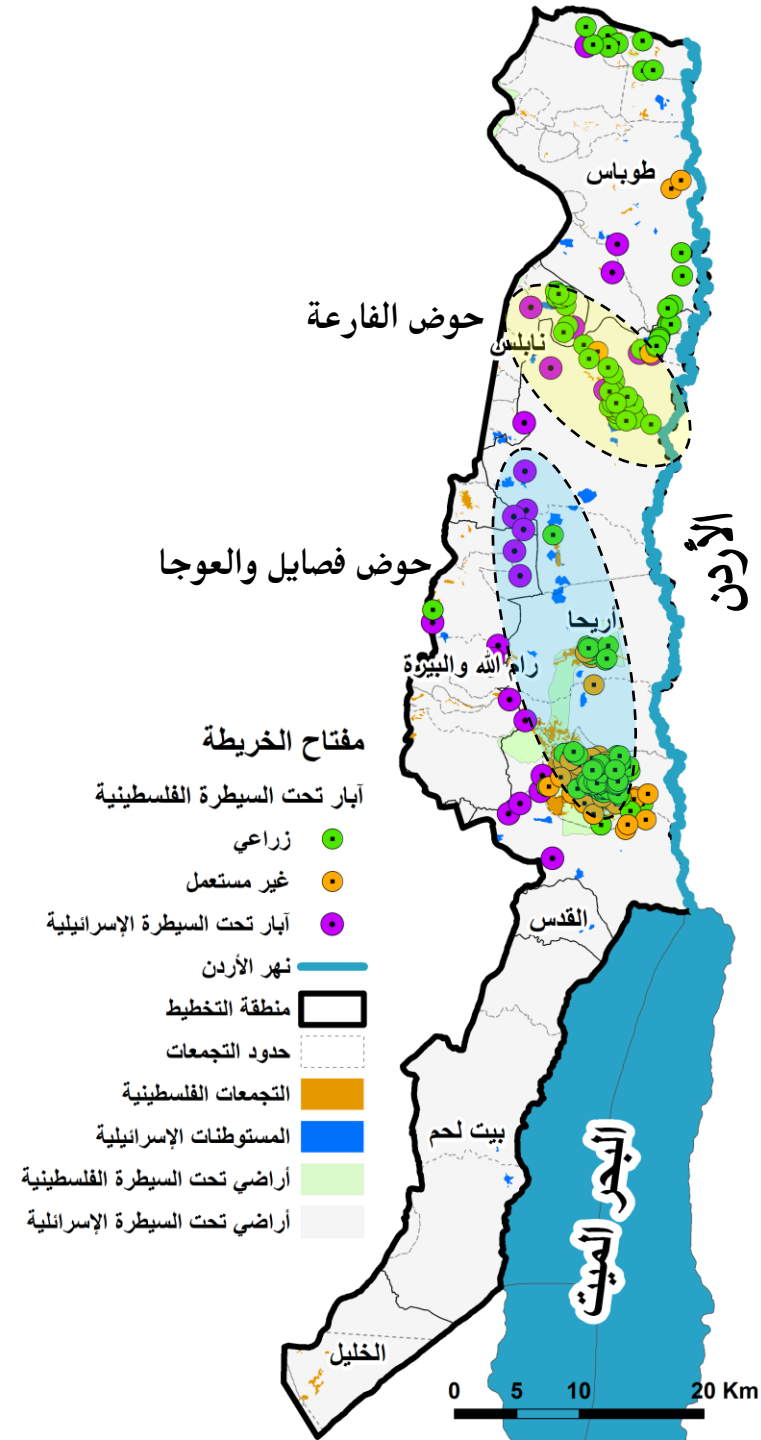
المياه في منطقة التخطيط

مصادر المياه في منطقة التخطيط :

2. وهناك أربعة أحواض للآبار الجوفية في منطقة التخطيط :

3. **حوض الفارعة:** مساحته ١٤٥ كم^٢، يستخرج منه ما بين ٩-١٠ مليون متر مكعب، ومعدل تغذيته يتراوح بين ١٠-١٥ مليون متر مكعب. وبالتالي هناك فائض في مخزونه يقدر به ٥ مليون متر مكعب سنويا.

4. **حوض فصايل والعوجا:** مساحته ٦١٠ كم^٢، يستخرج منه ما بين ١٢-١٣ مليون متر مكعب، وتزيد معدل تغذيته لتصل ما بين ٢٤-٤٠ مليون متر مكعب. وهناك فائض كبير في مخزونه يقدر بـ ٢٠ مليون متر مكعب سنويا.



المياه في منطقة التخطيط

مصادر المياه في منطقة التخطيط :

2. الآبار الجوفية الإسرائيلية :

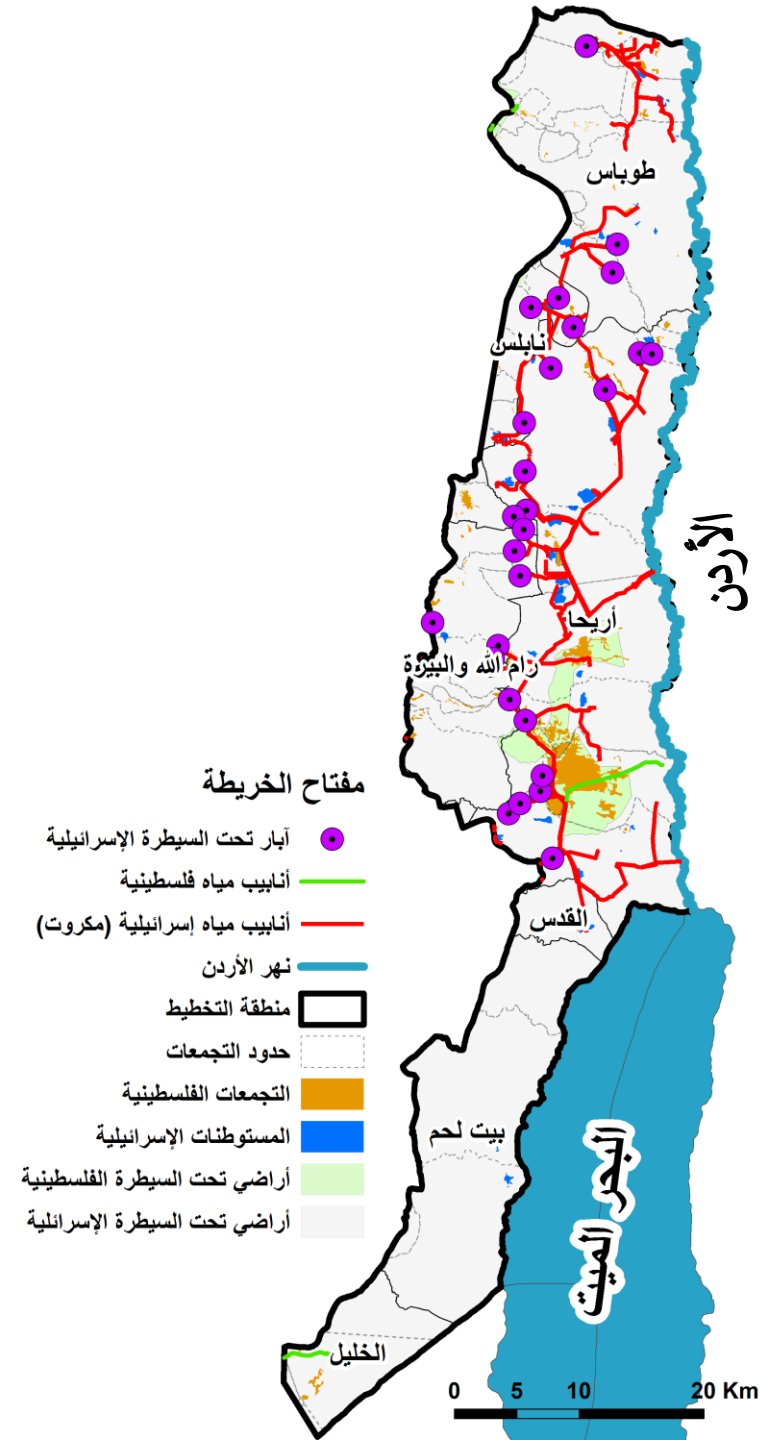
٢٧ بئراً تغذي شبكة مكروت ذات طاقة إنتاجية عالية، ويقدر معدل الاستخراج السنوي للآبار الإسرائيلية بحوالي ٣٥ مليون م٣.

ويصل مجموع طول شبكة مكروت الموجودة إلى ٣١٠ كم، وتخدم بشكل أساسي المستوطنات والمزارع والمعسكرات الإسرائيلية في منطقة التخطيط، وجزء من التجمعات الفلسطينية التي تم منعها من حفر آبار جديدة مثل كردلة وبردلة وعين البيضا والجفتك وضمن إمداد متقطع من المياه.

ويصل الاستهلاك اليومي للمستوطن الإسرائيلي من المياه في منطقة التخطيط إلى ٤ أضعاف استهلاك المواطن الفلسطيني

المستوطنات الإسرائيلية	معدل الاستهلاك (لتر/ الفرد/ اليوم)	التجمعات الفلسطينية المجاورة	معدل الاستهلاك (لتر/ الفرد/ اليوم)
نيران	433	العوجا	120 - 32
أرجمان	411	الزبيدات	120 - 82

المصدر: EWASH GVC&FAO 2011- 2011.

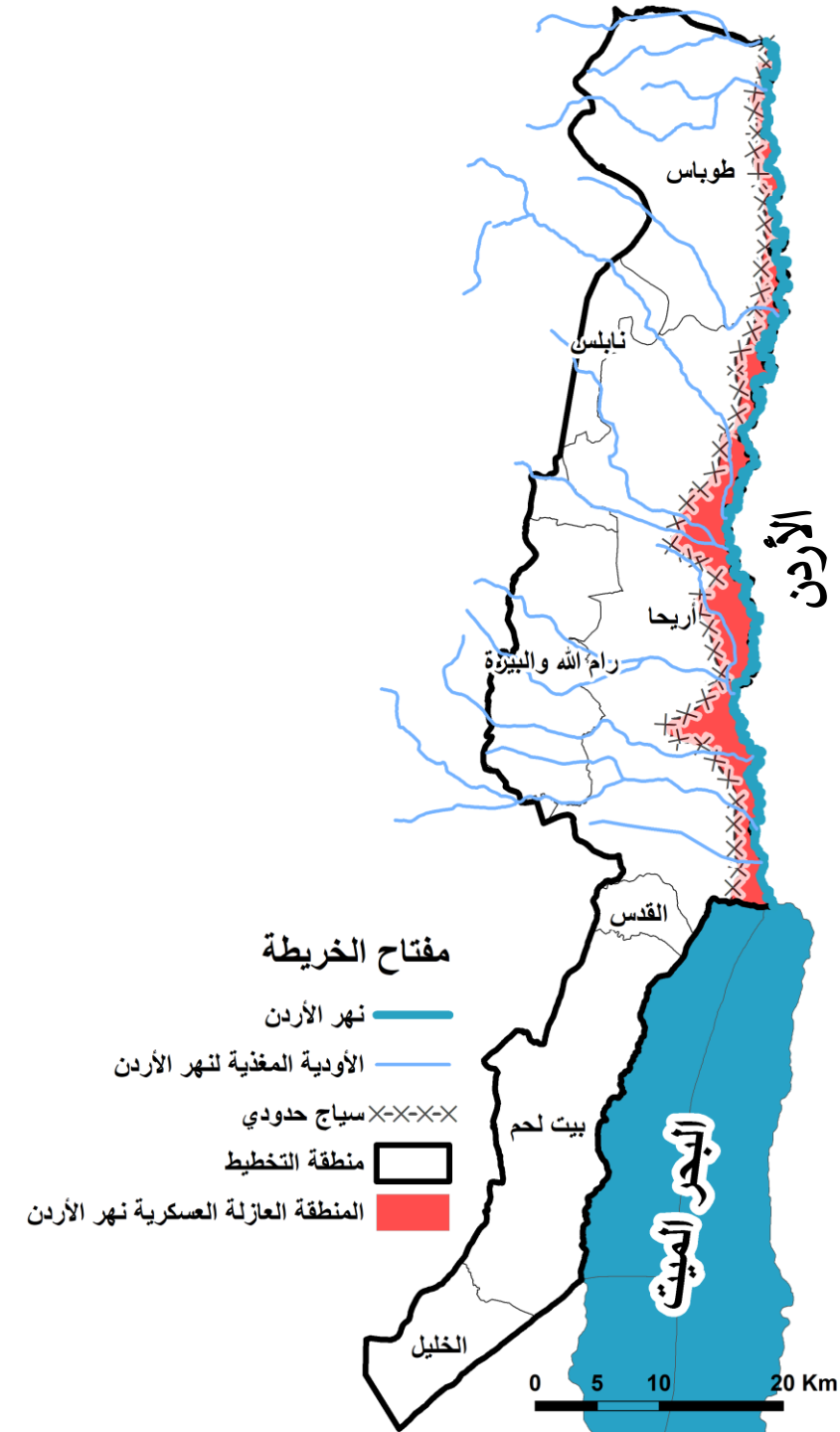


المياه في منطقة التخطيط

مصادر المياه في منطقة التخطيط :

3. نهر الأردن:

يعتبر نهر الأردن المصدر الوحيد الدائم للمياه السطحية في الضفة الغربية وفلسطين قاطبة ولكنه يقع بشكل كلي تحت السيطرة الإسرائيلية ويجعل نسبة الاستفادة الفلسطينية منه صفراً، ويبلغ طوله شاطئ الضفة الغربية الحقيقي بتعرجاته المختلفة حوالي ١٢٨ كم ومن الأودية المغذية لنهر الأردن في منطقة التخطيط وادي الفارعة ووادي القلط



الطرق والمواصلات في منطقة التخطيط

1. المداخل:

طوباس : طريق تياسير عين البيضة.

طوباس : طريق الحمرا.

نابلس : طريق عين شبلي

نابلس : طريق نابلس أريحا.

رام الله : طريق المعرجات

القدس : طريق أريحا القدس (شارع رقم "١" الاستيطاني)

الخليل : عرب الهاذالين - بني نعيم.

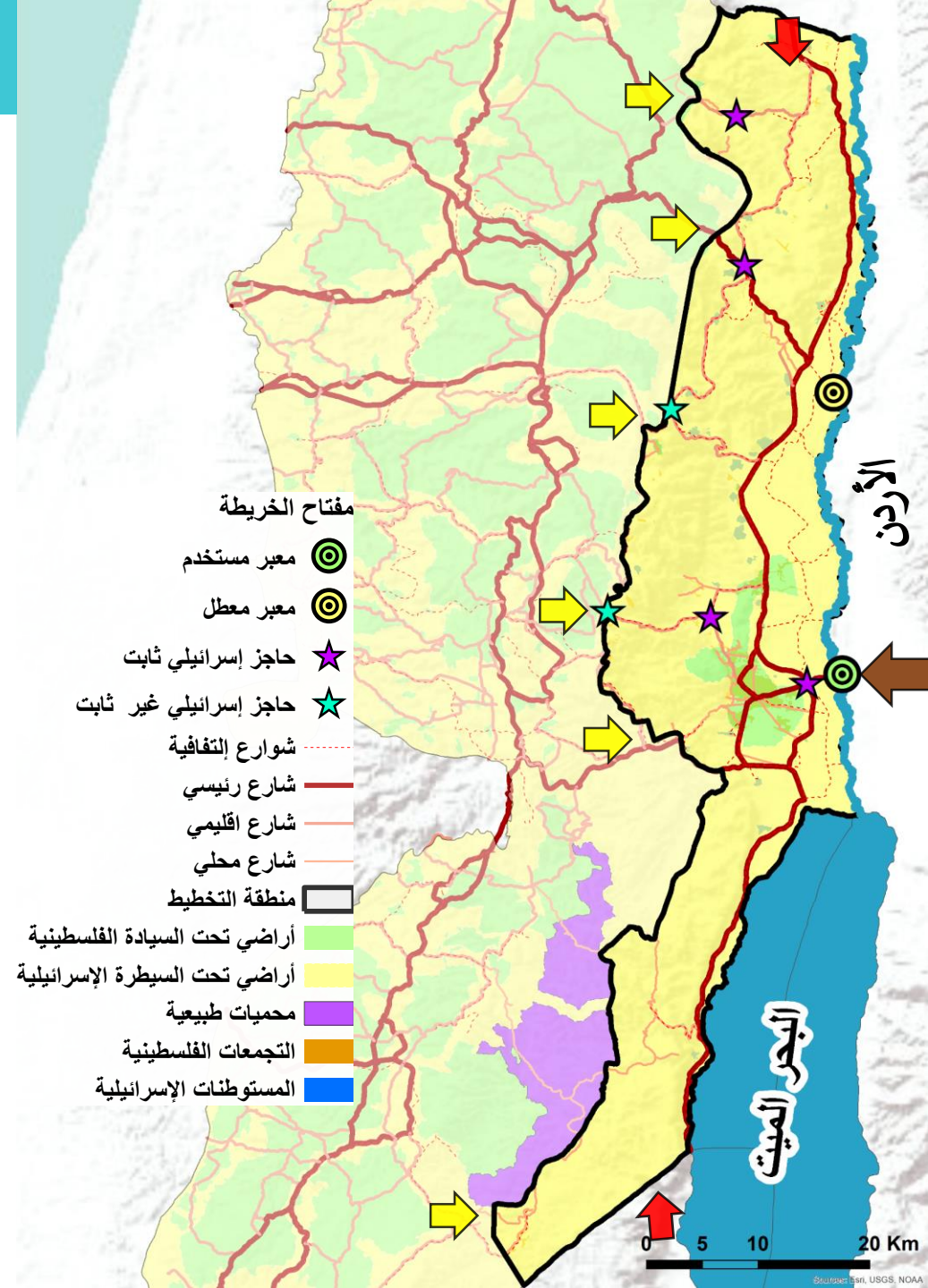
الداخل المحتل : معبرين

الأردن : جسر النبي (الملك حسين)

2. الشوارع:

أكثر من ٩٠٪ من الشوارع الرابطة تقع تحت السيطرة الإسرائيلية, ويصل مجموع طولها ل ٤٢٤ كم, بينما ويصل مجموع أطوال الشبكات الفلسطينية داخل للتجمعات إلى ٥٧٥ كم .

وتضم المنطقة شارع "٩٠" الاستيطاني أطول الشوارع في فلسطين المحتلة.



الموروث الثقافي في منطقة التخطيط

2. المواقع الأثرية والمحميات :

تضم المنطقة ٨١ موقعًا سياحيًا.

في ٢٠١٧ :

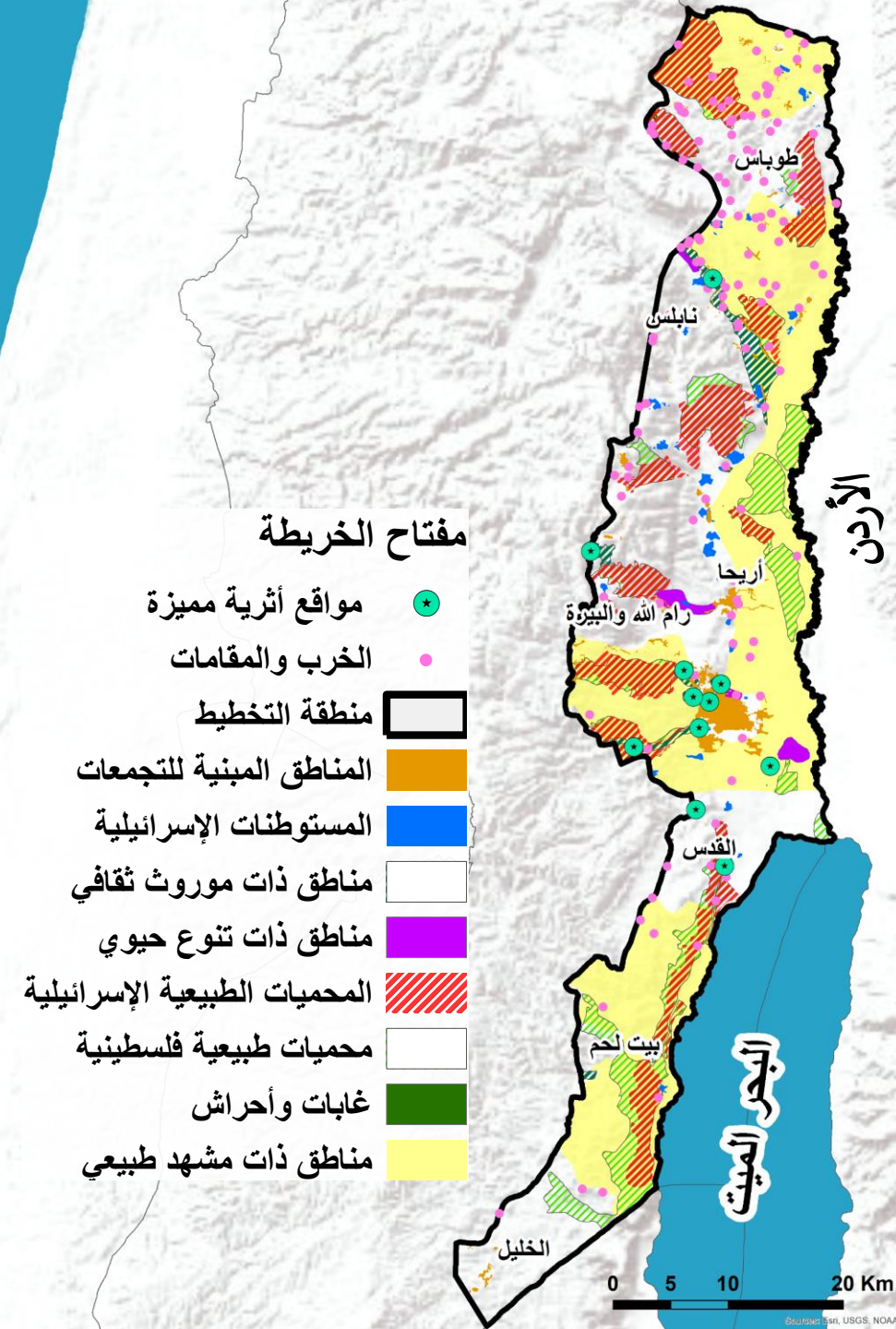
٣٥٪ من إجمالي عدد السياح الأجانب اللذين زاروا فلسطين زاروا مناطق أثرية واستجماميه في منطقة التخطيط .

٢٧.١٪ من الأسر التي نفذت رحلات محلية في الضفة الغربية كانت تقصد منطقة التخطيط.

تُشكل المحميات نحو ٢٠٪ من مساحة الأغوار، وتقع تلك المواقع بحسب " بتسيلم" بالقرب من مناطق تدريب الجيش الإسرائيلي، مما يدل على عدم اهتمام إسرائيل الحقيقي بالبيئة.

1. البحر الميت:

يبلغ طول شاطئ البحر الميت في منطقة التخطيط حوالي ٤٢ كم. وقد حرم الاحتلال الفلسطيني من هذا الشاطئ.



الإسكان والاستيطان في منطقة التخطيط

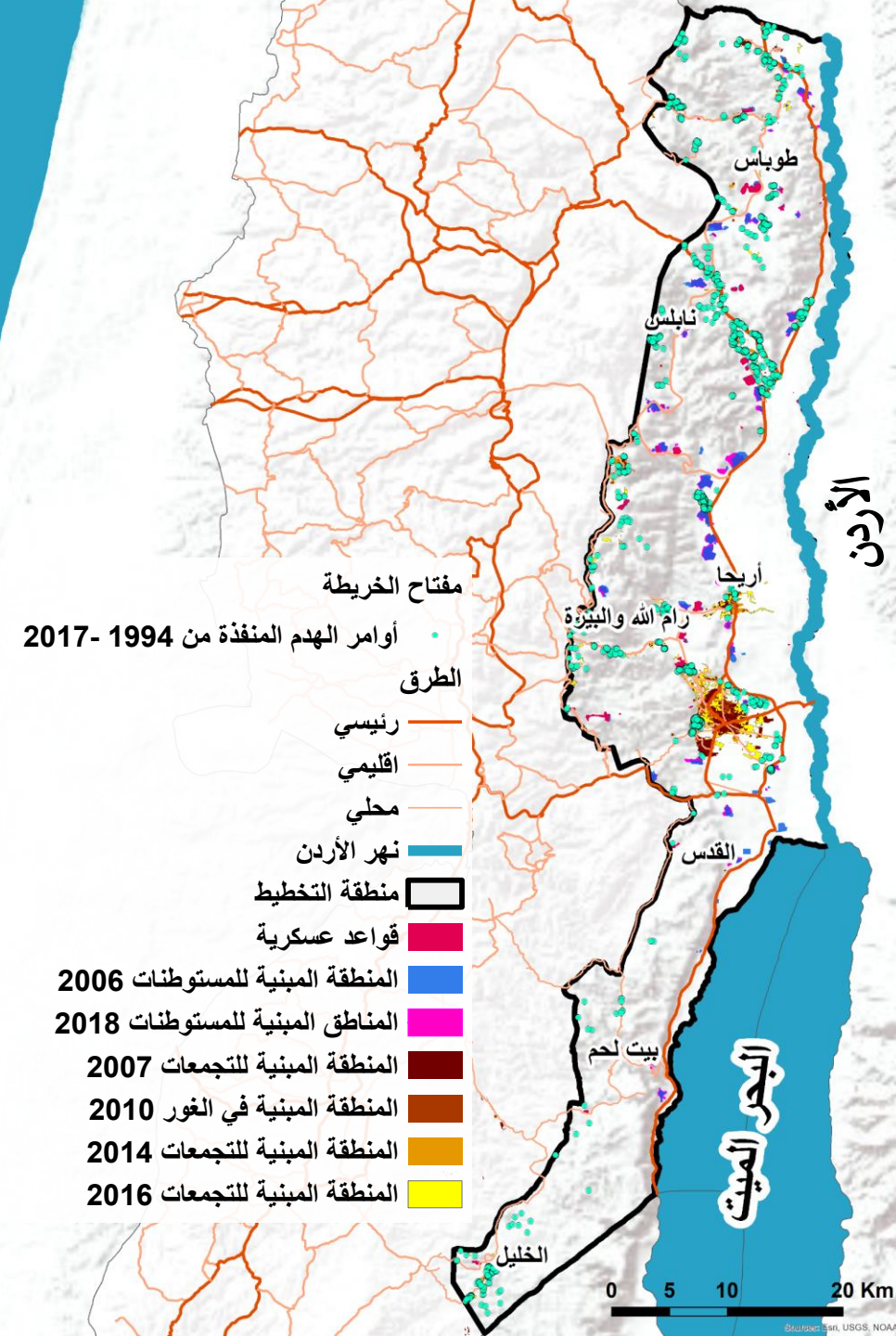
1. الإسكان :

هدم بشكل جزئي أو كلي كما حدث في خربتي الرأس الأحمر وعاطوف والفارسية؛ ووفقاً لمعطيات "بتسيلم" فإنه في الفترة ما بين ٢٠٠٦ وأيلول ٢٠١٧ هدمت الإدارة المدنية ٦٩٨ وحدة سكنية على الأقل في بلدات فلسطينية في منطقة الأغوار. ومن ١٩٩٤ ل ٢٠١٧ حوالي أكثر من ١٥٠٠ حالة هدم كلي أو جزئي

2. الاستيطان:

٣٦ مستوطنة، وغالبيتها زراعية، أقيمت على ١٢ ألف دونم، إضافة إلى ٦٠ ألف دونم ملحق بها، ويسكنها ما يقارب ٩٥٠٠ مستوطن من المقيمين، وتتبع معظم المستوطنات في الأغوار للمجالس الاستيطانية الاقليمية المعروفة باسم "عرفوت هيردن" و"مجيلوت".

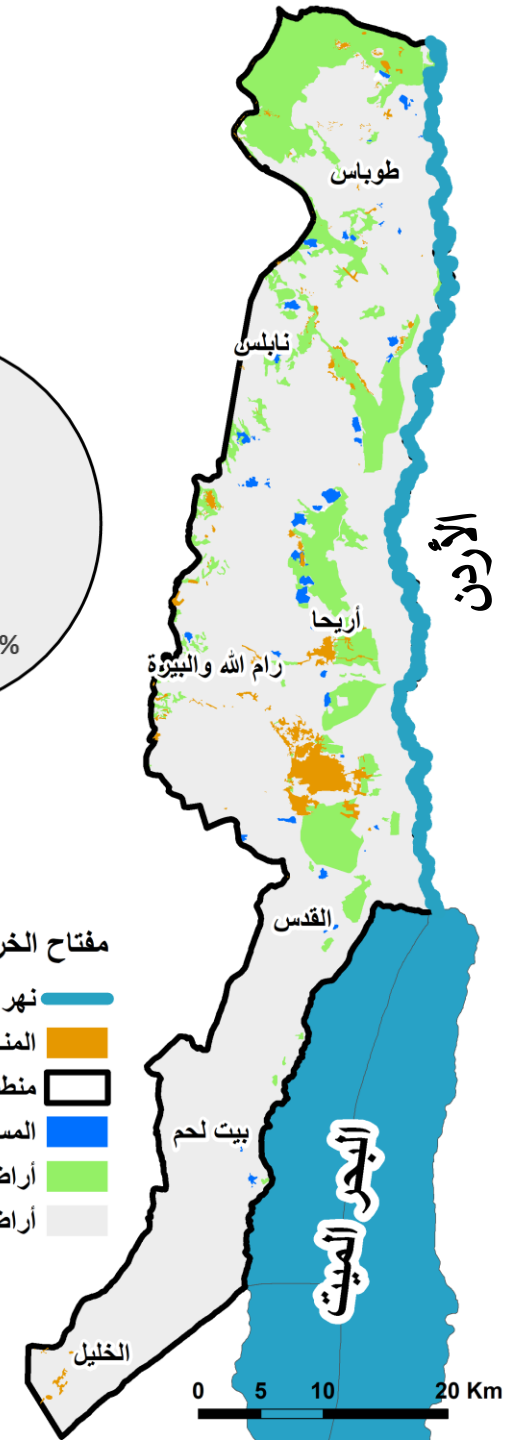

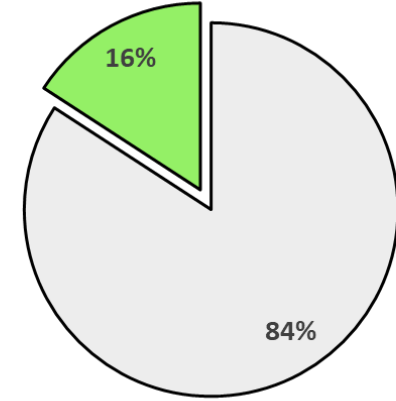
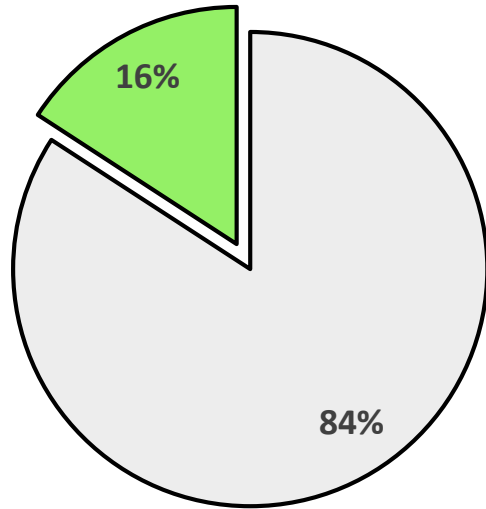
وتقريباً ٥٠ قاعدة عسكرية



الاقتصاد (الزراعة):

1. الأراضي الزراعية:

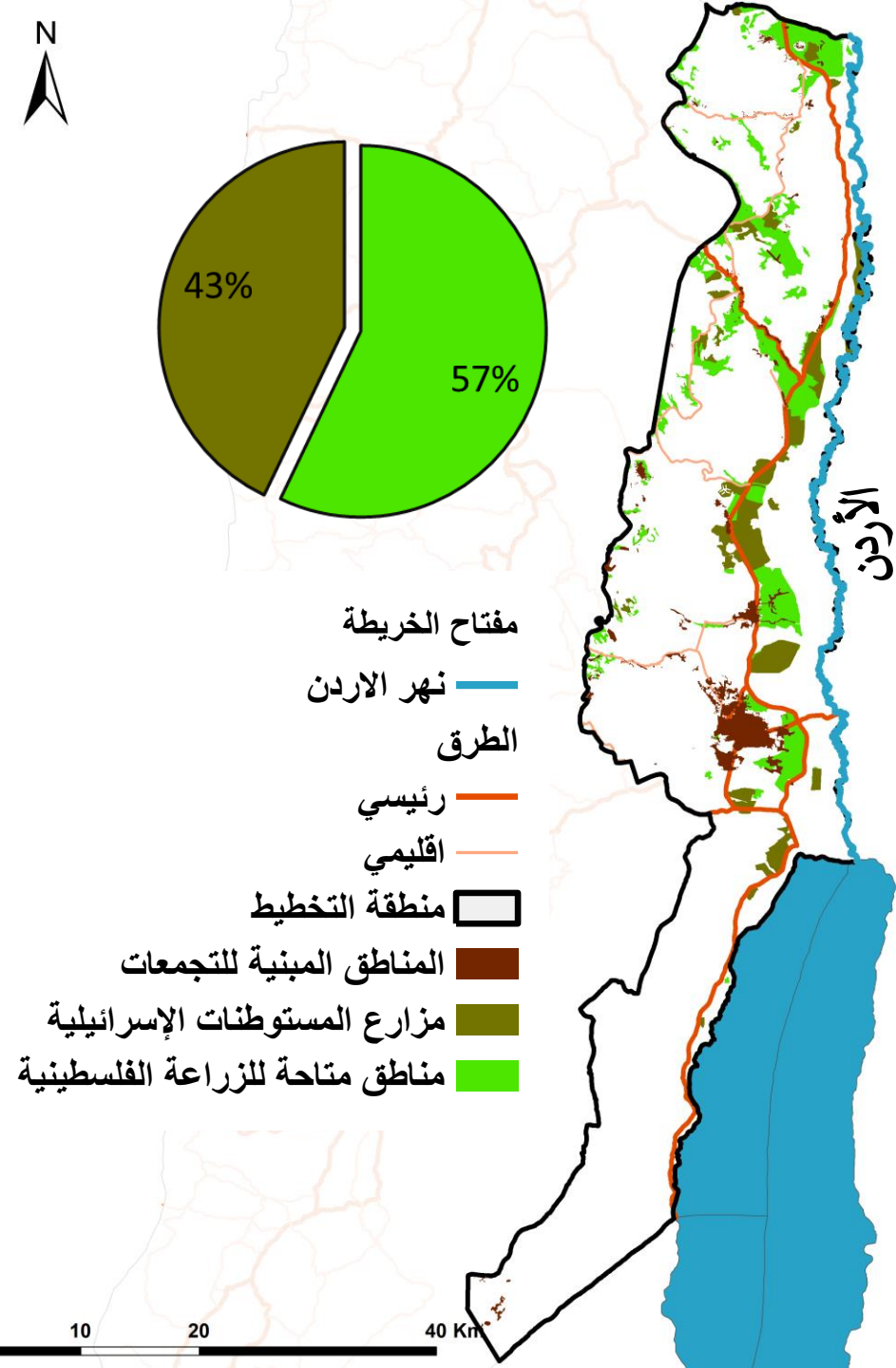
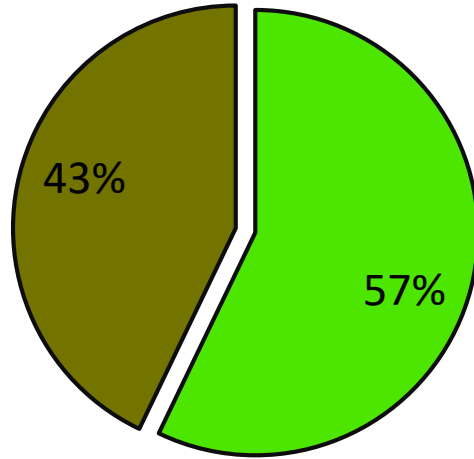
تبلغ مساحة الأراضي الصالحة للزراعة في منطقة الأغوار ١٧٠ ألف دونم من المساحة الكلية للأغوار.



الاقتصاد (الزراعة):

2. جهة استغلال الأراضي الزراعية:

يستغل سكان مستوطنات الأغوار ٧٠ ألف دونم من الأراضي الزراعية.



الاقتصاد (الزراعة):

3. الإنتاج الزراعي:

يُنتج في كل كيلومتر مربع في منطقة التخطيط تقارب ٤ إلى ١٠ أضعاف

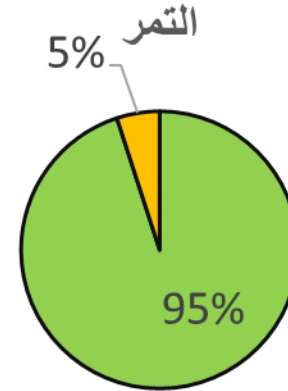
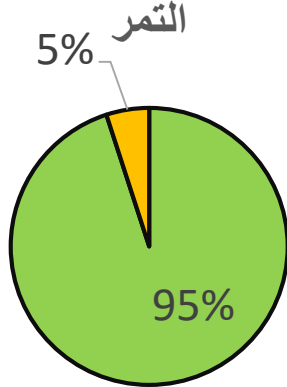
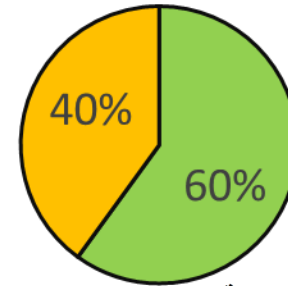
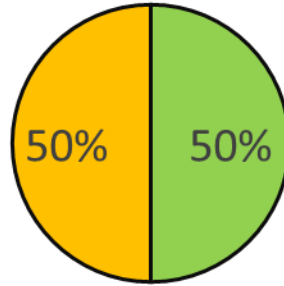
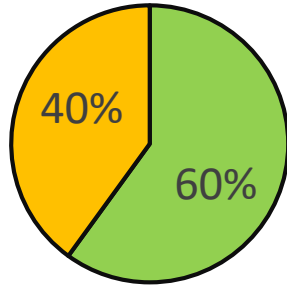
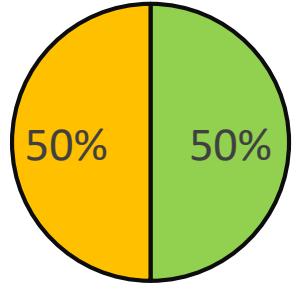
الضفة الغربية

الأغوار الفلسطينية. الإنتاج الزراعي في المحافظات الأخرى.

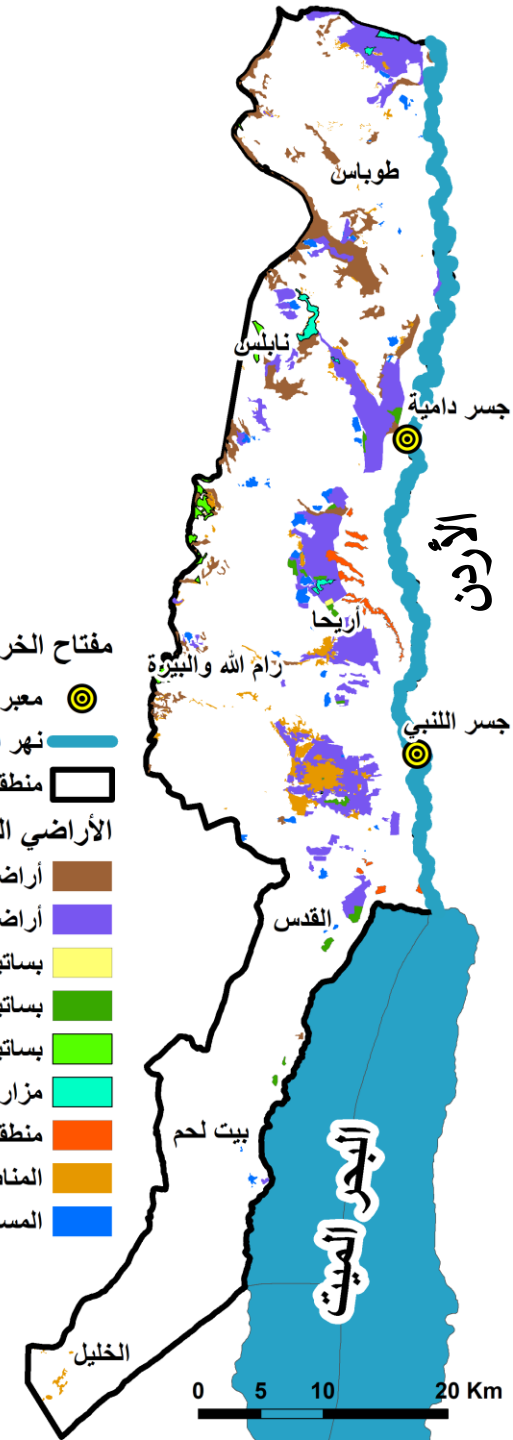
الخضار

الإنتاجات الزراعية

الخضار



- مفتاح الخريطة
- معبر حدودي
 - نهر الأردن
 - منطقة التخطيط
 - الأراضي الزراعية المستغلة
 - أراضي زراعة بعليّة
 - أراضي زراعة مروية
 - بساتين موز
 - بساتين نخيل
 - بساتين زيتون
 - مزارع الحمضيات
 - منطقة ملاحات
 - المناطق المبنية للتجمعات
 - المستوطنات الإسرائيلية



الاقتصاد (الصناعة والتجارة):

القطاع الصناعي ضئيل في المنطقة، وسيطور عند تشغيل المدينة الصناعية الجديدة بكامل طاقتها

القطاع التجاري يقتصر بشكل كبير في أريحا لاحتوائها على سوق محلي للمنطقة وسوق خضار مركزي

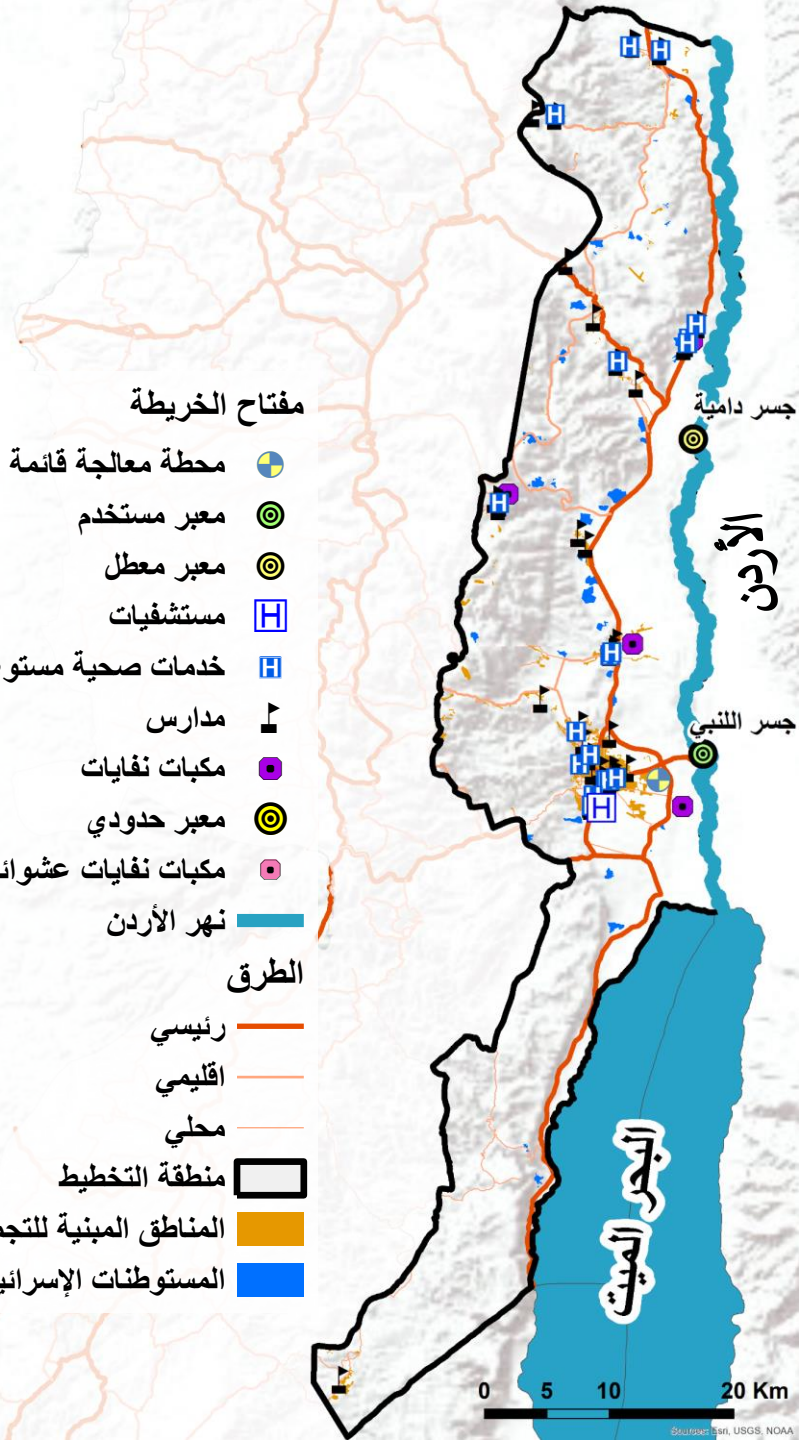


المرافق والخدمات :

من أهم المرافق المنشرة بشكل جيد في المنطقة هي المدارس ، مع ذلك هناك نسبة أمية مرتفعة لدى الإناث

وتعاني منطقة الأغوار الوسطى من ضعف في الخدمات الصحية الأولية لذلك يلجئون للعلاج في المستوطنات الإسرائيلية

- مفتاح الخريطة
- محطة معالجة قائمة
 - معبر مستخدم
 - معبر معطل
 - مستشفيات
 - خدمات صحية مستوى أول قائمة
 - مدارس
 - مكبات نفايات
 - معبر حدودي
 - مكبات نفايات عشوائية
 - نهر الأردن
 - الطرق
 - رئيسي
 - اقليمي
 - محلي
 - منطقة التخطيط
 - المناطق المبنية للتجمعات
 - المستوطنات الإسرائيلية



تحليل القطاعات التنموية في منطقة التخطيط

זהו אזור מוגן
בשטח זה נמצאים
ממצאים ארכאולוגיים
חשובים. כל בנייה או
עבודה אחרת
באזור זה עלולה להזיק
לממצאים אלה. יש
למנוע כל בנייה או
עבודה אחרת באזור זה.
This Road leads to Area 70
Under The Palestinian Authority
The Entrance To Israel
Citizens In Possession,
Dangerous To Their Lives
And It Violates The Israeli Law

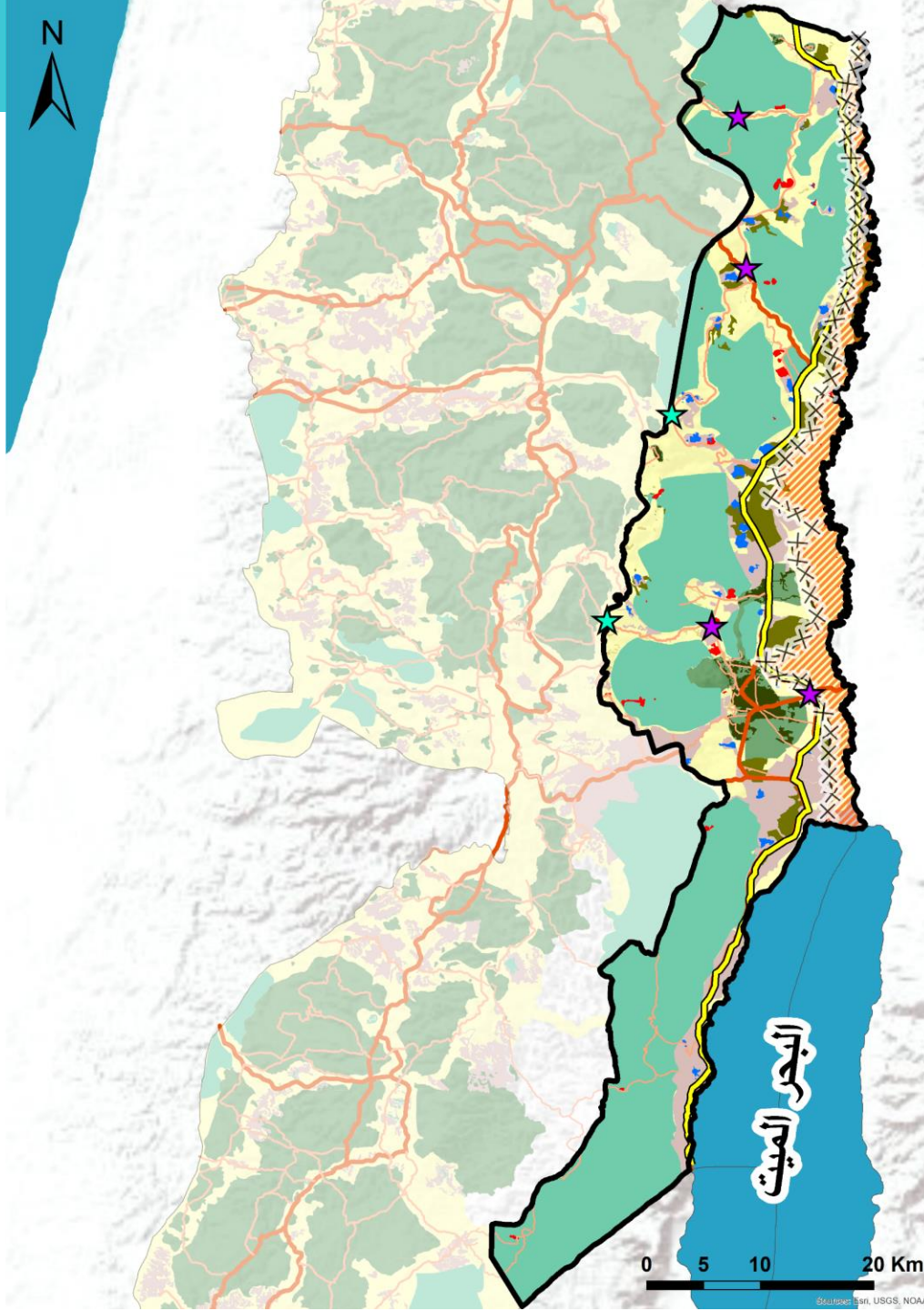
gettyimages®
Amir Levy

التحديات:



1. التحديات السياسية

١١٢٢٠٠٠٠ دونم من أصل ١٤٩٣٠٠٠ دونم تمنع التنمية البشرية (العمراية والزراعية) فيها بقوة السلاح.



مفتاح الخريطة

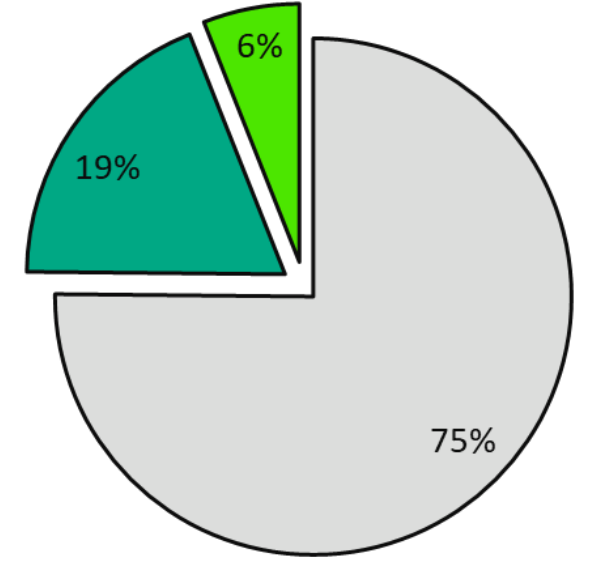
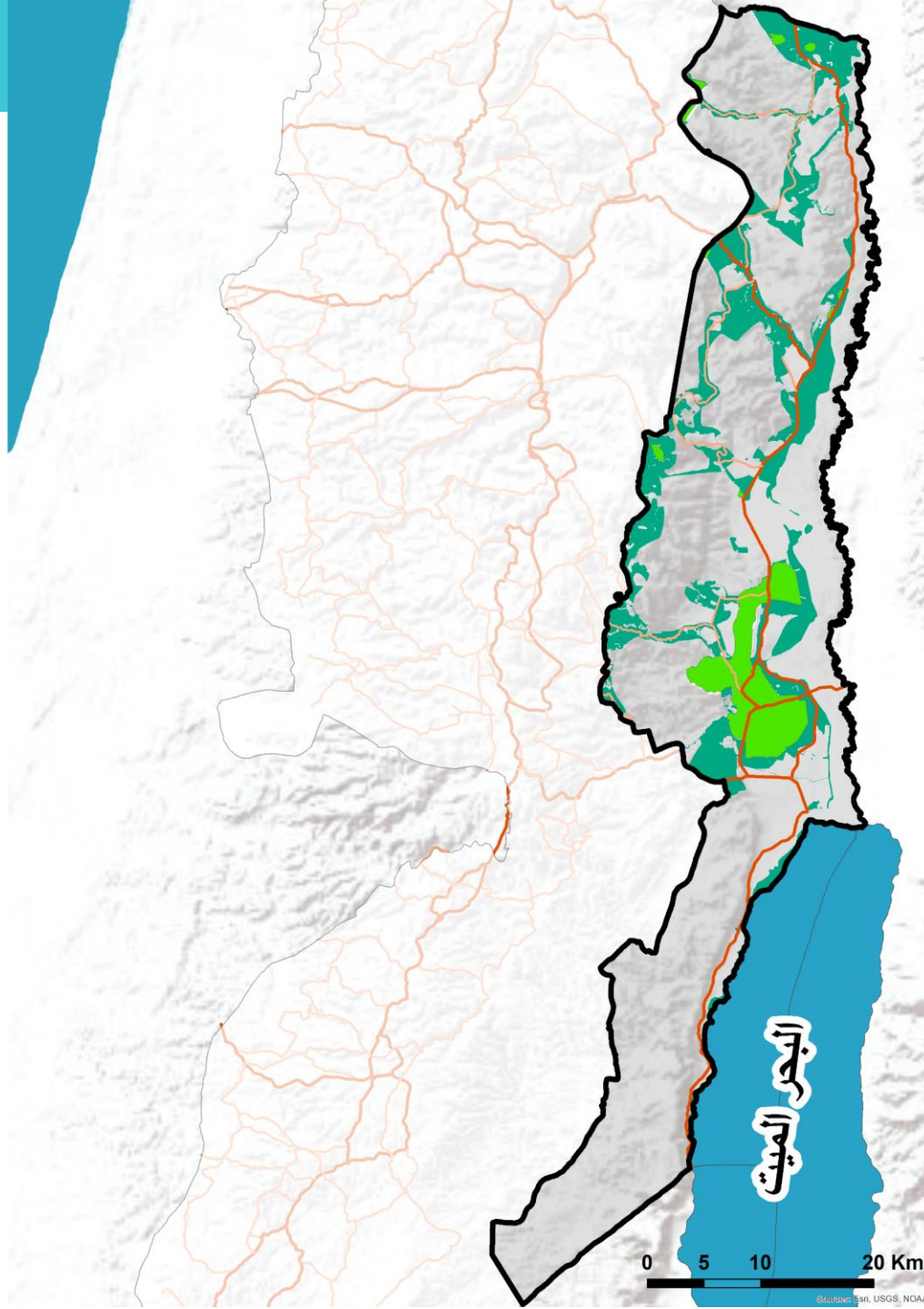
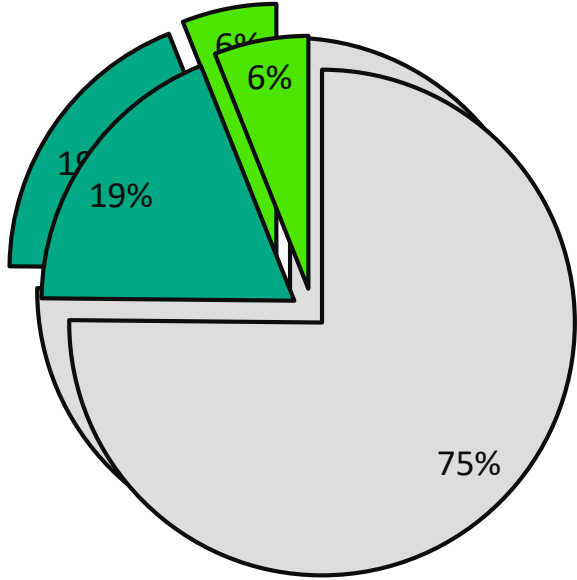
- ☆ حاجز إسرائيلي ثابت
- ☆ حاجز إسرائيلي غير ثابت
- منطقة التخطيط
- شارع (90) الإستيطاني
- الطرق
 - رئيسي
 - اقليمي
 - محلي
- المستوطنات الإسرائيلية
- قواعد عسكرية
- منطقة عسكرية عازلة
- مزارع المستوطنات الإسرائيلية
- مناطق إطلاق النار الإسرائيلية
- مناطق نفوذ المستوطنات
- منطقة تحت السيادة الفلسطينية
- المنطقة المسماة ج
- المناطق المبنية للتجمعات

0 5 10 20 Km

Source: Esri, USGS, NOAA

التحديات:

1. ملخص التحديات السياسية



مفتاح الخريطة

الطرق

رئيسي

اقليمي

منطقة التخطيط

منطقة ذات سيادة الفلسطينية

منطقة ذات قيود إسرائيلية مخففة

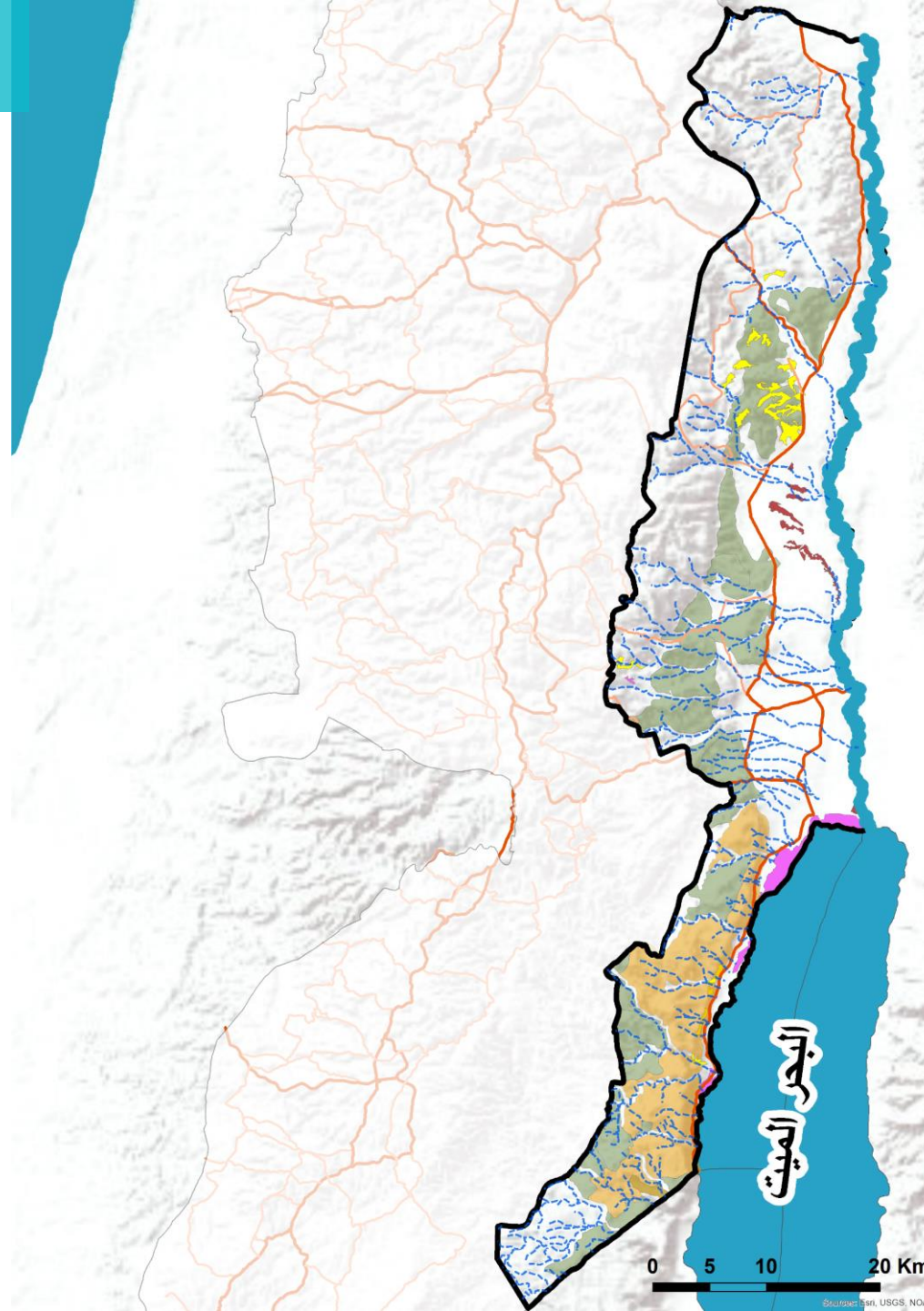
منطقة ذات قيود إسرائيلية مشددة

0 5 10 20 Km

Source: Esri, USGS, NOAA

التحديات:

1. التحديات الطبيعية



مفتاح الخريطة

نهر الأردن

مجاري سيول شديدة

الطرق

رئيسي

اقليمي

منطقة التخطيط

منطقة صخور عارية

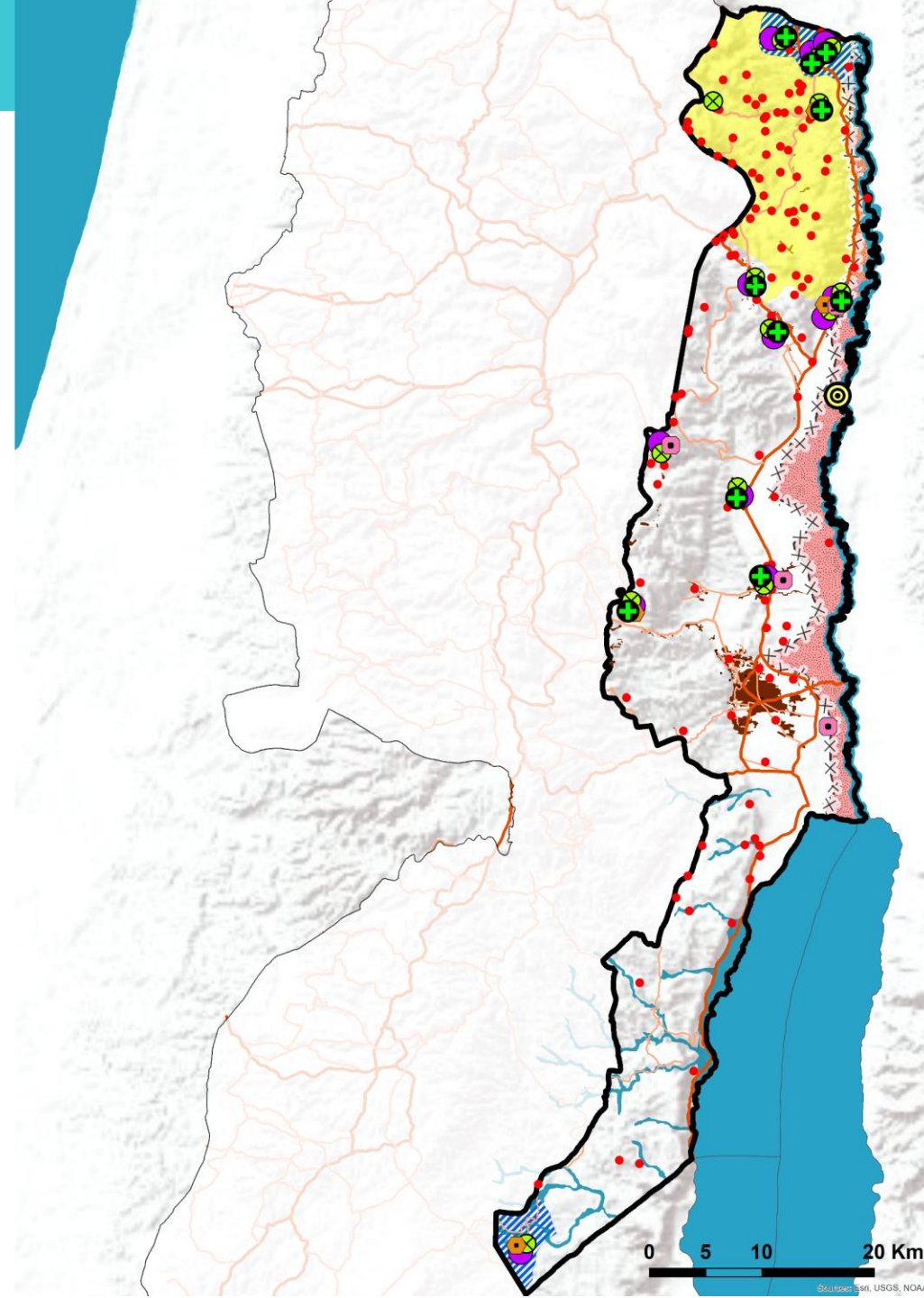
منطقة شواطئ و كثبان رملية

منطقة مستنقعات مالحة

0 5 10 20 Km

Source: SRTM, USGS, NOAA

المخاطر والمشاكل :



مفتاح الخريطة

- معبر معطل
- طاقة كهربائية غير كافية في المنطقة
- مكبات نفايات عشوائية
- مناطق لا يوجد فيها خدمات نفايات صلبة
- مناطق لا يوجد فيها خدمات صرف صحي
- مناطق تعاني من إنقطاع متكرر للمياه
- إهمال الخرب والمواقع الأثرية
- نهر الأردن

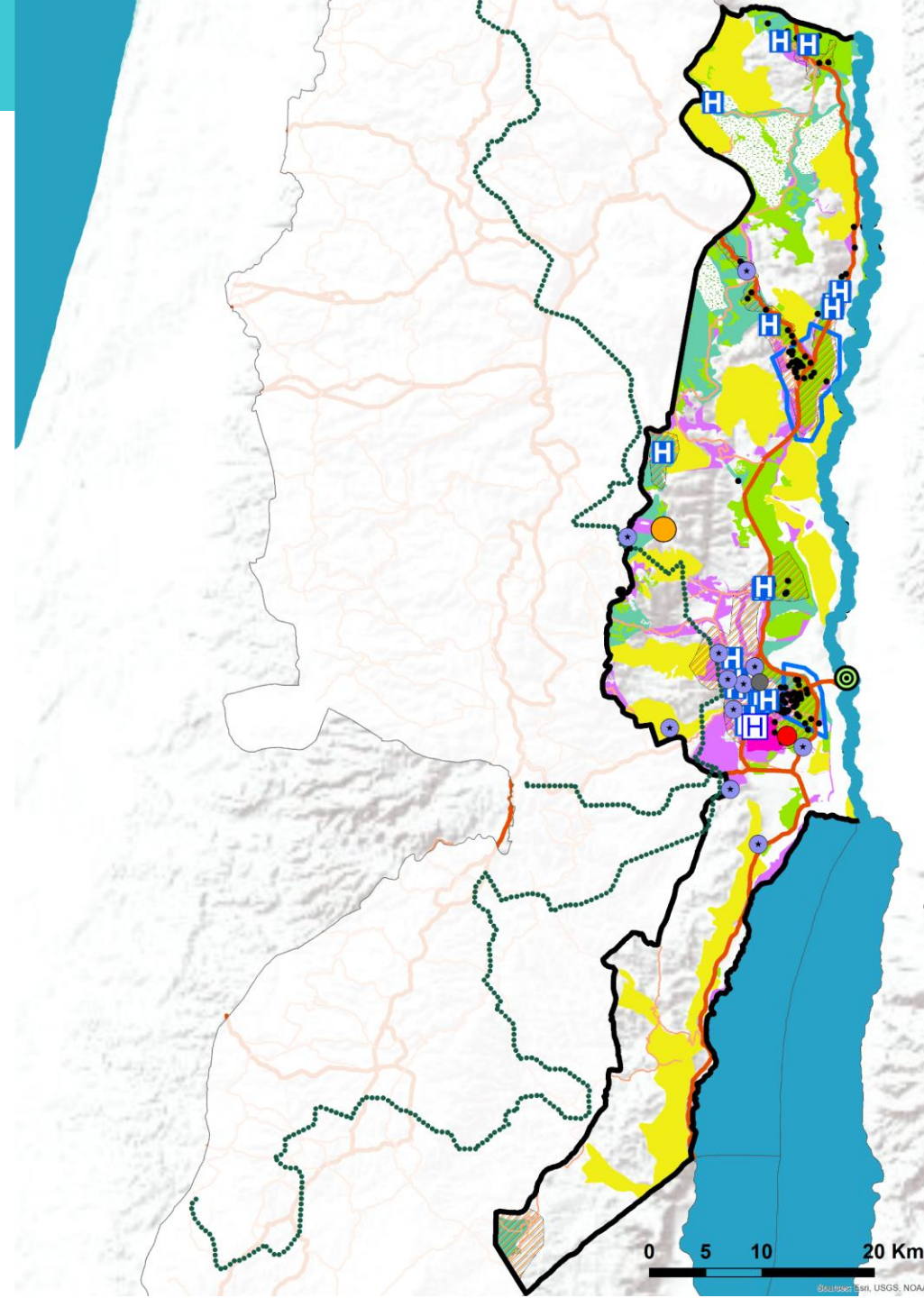
الطرق

- رئيسي
- اقليمي
- محلي
- منطقة التخطيط
- سيول موسمية شديدة
- منطقة تعاني من شح المياه
- منطقة ألغام
- منطقة تعاني من هجرة سكانية
- المناطق المبنية للتجمعات

0 5 10 20 Km

Source: UN, USGS, NOAA

الفرص والإمكانات:



مفتاح الخريطة

- معبّر حدودي / حركة سكان ونقل بضائع (Target symbol)
- منطقة استثمار اقتصادي / سوق خضار مركزي (Black dot)
- منطقة استثمار اقتصادي / مدينة صناعية (Red dot)
- منطقة استثمار اقتصادي / مقالع حجارة (Yellow dot)
- منطقة استثمار سياحي / مواقع أثرية مميزة (Blue star)
- مستشفيات (H in a blue box)
- عيادات صحية (H in a white box)
- آبار جوفية (Black dot)
- نهر الأردن (Blue line)
- نشاط سياحي قائم / مسار إبراهيم الخليل (Dotted line)
- الطرق (Roads)
- رئيسي (Thick orange line)
- اقليمي (Thin orange line)
- محلي (Thin light orange line)
- منطقة التخطيط (Black outline)
- منطقة ذات فائض سنوي في مخزون المياه الجوفي (Blue outline)
- منطقة إسكانات قيد الإنشاء (بوابة أريحا) (Pink area)
- منطقة إنتشار عمراني (White area)
- أراضي عالية القيمة الزراعية (Light green area)
- أراضي لها قابلية عالية للاستصلاح الزراعي (Dark green area)
- محميات طبيعية فلسطينية (Yellow area)
- مناطق ذات عشب طبيعي (Light green area)
- مناطق ذات قيود إسرائيلية مخففة (Purple area)

0 5 10 20 Km

Source: Esri, USGS, NOAA

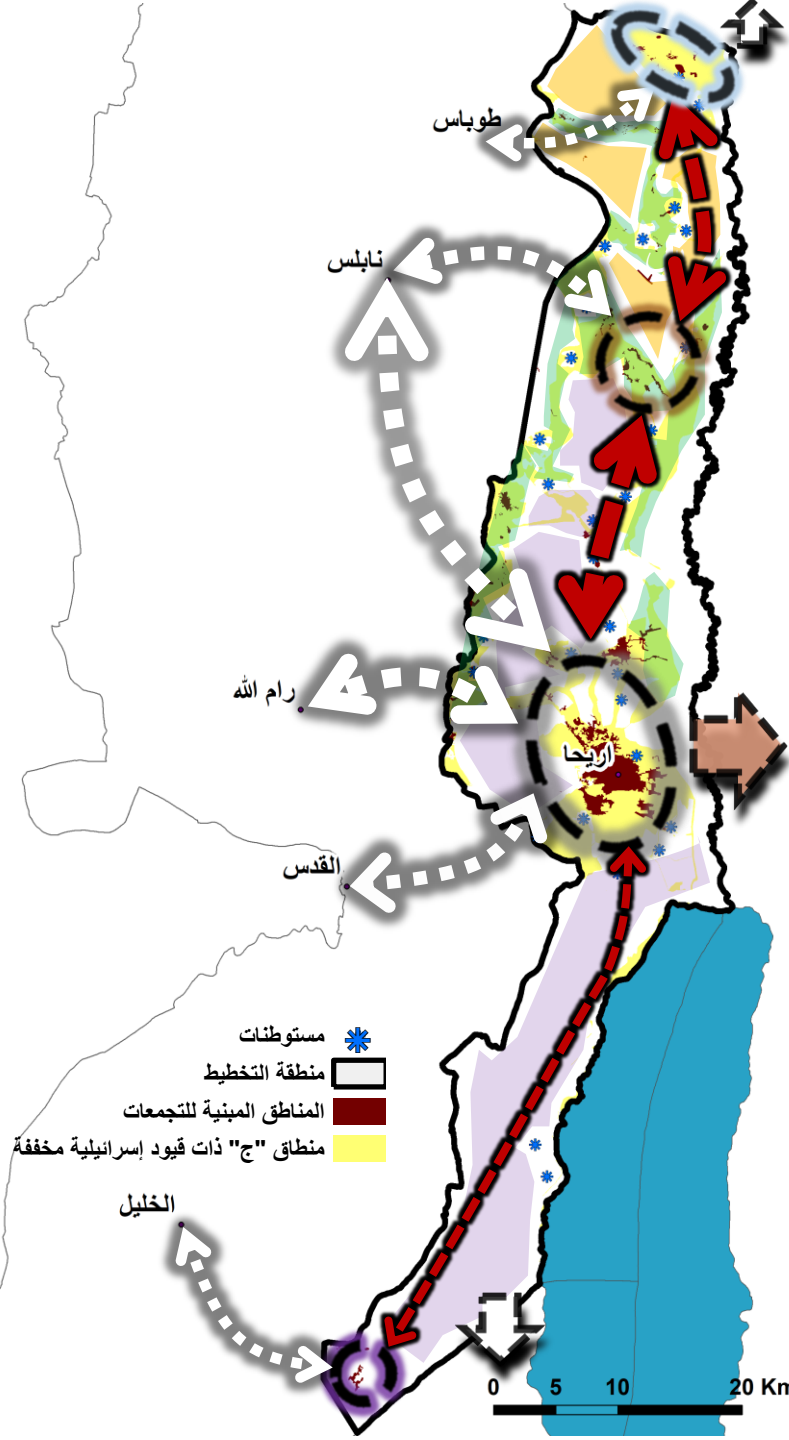
السيناريو التخطيطي

تطوير مكاني لأربعة عناقيد **سكانية مقاومة** و**مترابطة** لحد من السيطرة الإسرائيلية على المنطقة من خلال الاستغلال الأمثل لمناطق السلطة الفلسطينية و ما هو متاح للتنمية من مناطق "ج"

ميزة زراعية (مروية وبعلية) : أراضي لها قابلية عالية للاستصلاح الزراعي وذات قيود إسرائيلية مخففة.

ميزة بيئية : أراضي ذات تنوع بيئي (محميات و غابات ومراعي وسياحة بيئية)

ميزة طبيعية فريدة : سلسلة من الوديان الصخرية والجبال الممتدة، التي تحوي العديد من البقايا التاريخية والتنوع الحيوي الفريد.



عنقود زراعي (كردلا، بردلا، عين البيضا):
يهدف إلى تحسين نوعية الحياة والأسر اجتماعياً واقتصادياً في المنطقة ، وزيادة عدد السكان، والحد من نزوح الشباب، وتكثيف الإنتاج الزراعي الناتج من المركز .

عنقود مهني زراعي (الزبيدات، مرج نجعة، مرج غزالة، الجفتلك، عين شبلي، فروش بيت دجن):
يهدف إلى تحسين نوعية الحياة في المنطقة وتوفير فرص عمل إضافية لسكان المنطقة، والتعامل مع الفائض في الإنتاج الزراعي والمائي من خلال التعبئة والتغليف والصناعات الغذائية، وتصدير المنتجات لباقي المحافظات وإلى الأردن.

عنقود سياحي اقتصادي (أريحا، العوجا، النويعمة، عين الديوك، النبي موسى):
يهدف إلى تطوير مركز اقتصادي خدماتي للمنطقة وتحقيق تنمية سياحية وتجارية وصناعية عالية المستوى في المنطقة وخلق بوابة تجارية مع الأردن

عنقود ريفي (خشم الدرج، خشم الكرم):
يهدف إلى تثبيت السكان الأصليين في المنطقة وتوفير أكبر قدر متاح من معايير جودة الحياة اللازمة للعيش.

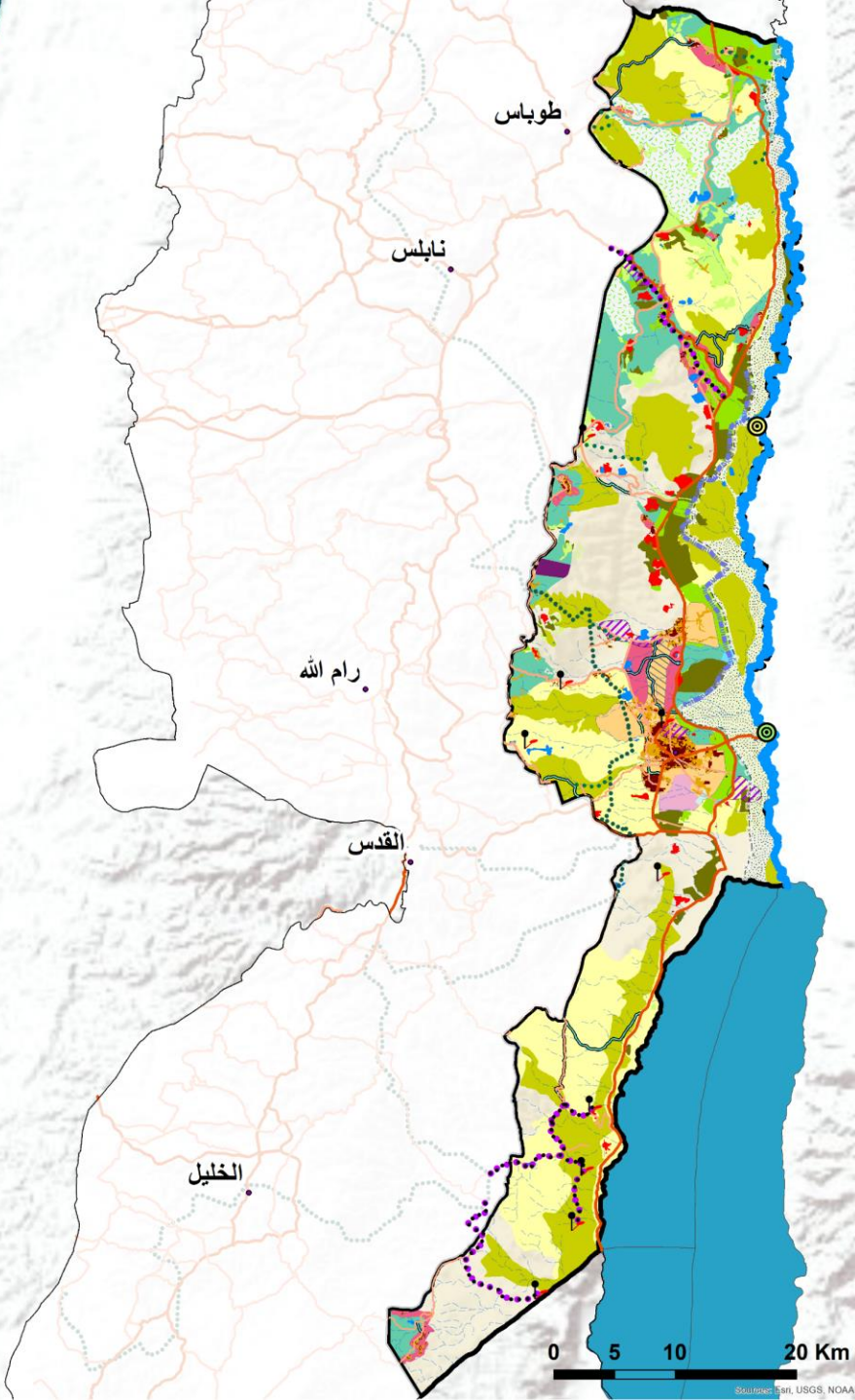
المخطط المكاني وتحليله

דרך זו מובילת לנחל א
בשילוט זה מופיע המסלול
המוביל לנחל א. מומלץ
לנסות את הנחל.
אזור זה מיועד לשימוש
כחקלאות. אין להשתמש
במנוחה ובחפרה על החבל
והחבל יחולק לזרועות
This Road leads to Area 70
Under The Palestinian Authority
The Entrance To Israel
is Dangerous To Your Lives
and It Violates The Israeli Law

gettyimages®
Amir Levy

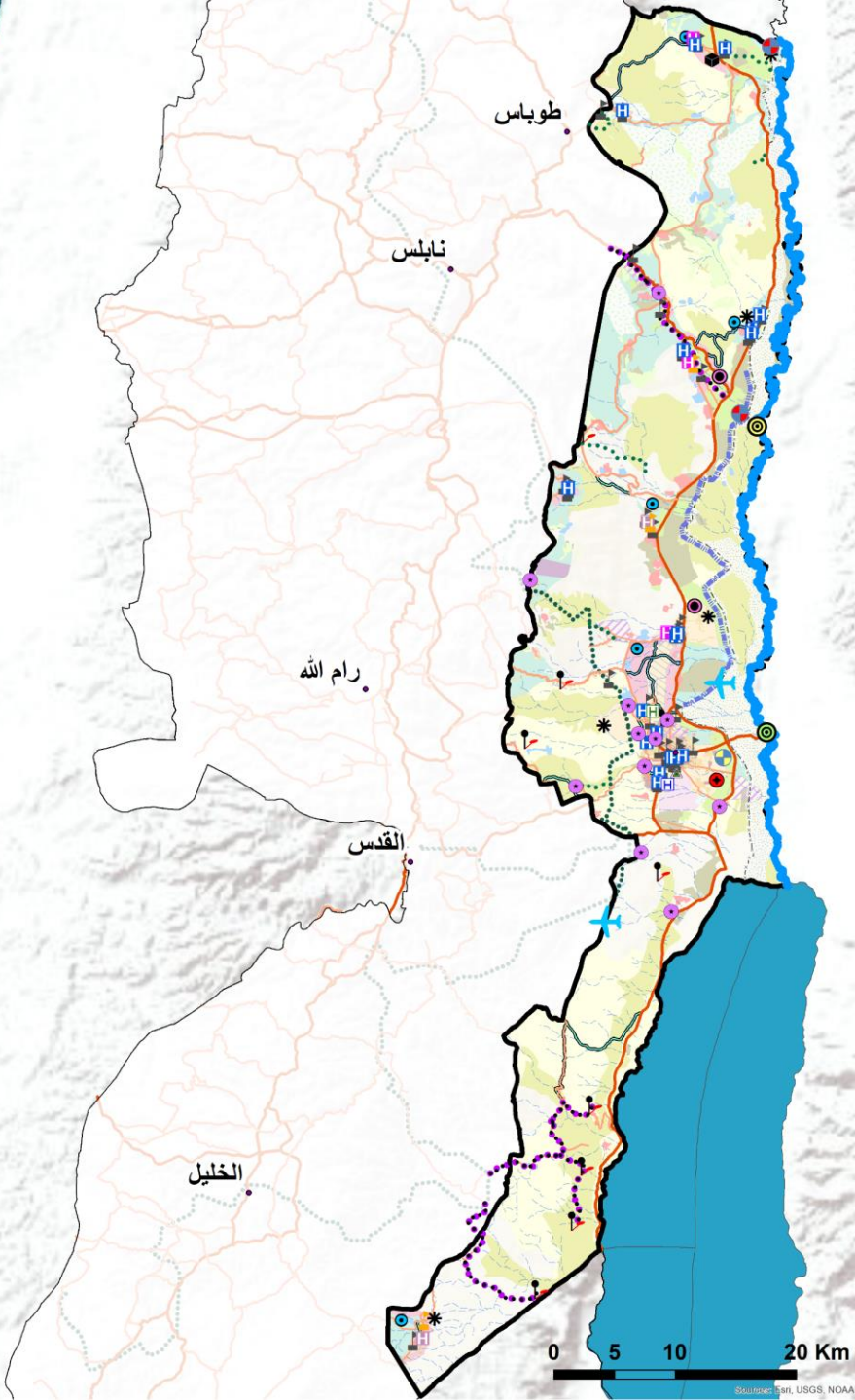
المخطط المكاني المقاوم ٢٠٣٦ (استعمالات الأرض)

- | | |
|--|---|
| أراضي لها قابلية عالية للاستصلاح الزراعي | مطلات الغور |
| مزارع المستوطنات الإسرائيلية | معبر مستخدم |
| برك حصاد المياه القائمة | معبر معطل |
| برك حصاد المياه المقترحة | نهر الاردن |
| مدينة صناعية قائمة | مجاري سيول شديدة |
| منطقة مقالع حجر مقترحة | سياج حدودي |
| منطقة ألغام | الطرق |
| محميات طبيعية | رئيسي |
| غابات | اقليمي |
| مراعي | محلي |
| مناطق ذات تنوع حيوي | طريق مقترح |
| مناطق ذات مشهد طبيعي (انحدارات ضخرية) | مسارات سياحية قائمة |
| أراضي منخفضة القيمة الزراعية | مسارات سياحية مقترحة |
| | مسار درجات مقترح |
| | مسار إبراهيم الخليل |
| | منطقة التخطيط |
| | قواعد عسكرية |
| | المستوطنات الإسرائيلية |
| | المناطق المأهولة التي بحاجة لتغيرات طفيفة |
| | المناطق المأهولة التي تستوعب المزيد من السكان |
| | مناطق ملائمة للتوسع المستقبلي لأغراض السكن |
| | المناطق السكنية الرئيسية المقترحة الحديثة |
| | منطقة إسكانات قائمة (بوابة أريحا) |
| | منطقة إسكانات مقترحة |
| | أراضي عالية القيمة الزراعية (زراعة مروية) |
| | أراضي عالية القيمة الزراعية (زراعة بعلية) |



المخطط المكاني المقاوم (مشاريع مقترحة)

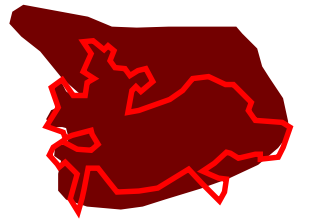

- | | |
|---|------------------------------|
| ✈ | مطار مقترح |
| ⊕ | محطة معالجة قائمة |
| ⊙ | محطة معالجة مقترحة |
| * | الخلايا الشمسية المقترحة |
| ⊕ | منطقة رياضية مقترحة |
| ⊕ | مواقع أثرية مميزة |
| ⊕ | جامعة مقترحة |
| ⊕ | كلية زراعية مقترحة |
| ⊕ | معبر مستخدم |
| ⊕ | معبر معطل |
| ⊕ | منطقة صناعات خفيفة مقترحة |
| ⊕ | مستشفى عام قائم |
| ⊕ | مستشفى عام مقترح |
| ⊕ | خدمات صحية مستوى أول قائمة |
| ⊕ | خدمات صحية مستوى أول مقترحة |
| ⊕ | خدمات صحية مستوى ثاني مقترحة |
| ⊕ | مدارس قائمة |
| ⊕ | مدارس مقترحة |
| ⊕ | مطلات الغور |
| ⊕ | خزان مياه مقترح |
-
- | | |
|---|----------------------|
| — | نهر الاردن |
| ⋯ | مسارات سياحية قائمة |
| ⋯ | مسارات سياحية مقترحة |
| ⋯ | مسار درجات مقترح |
- ### الطرق
- | | |
|-----|---------------------|
| — | رئيسي |
| — | اقليمي |
| — | محلي |
| — | طريق مقترح |
| --- | مجاري سيول شديدة |
| ⋯ | مسار إبراهيم الخليل |
| --- | سياج حدودي |
| □ | منطقة التخطيط |



خطة التنفيذ:

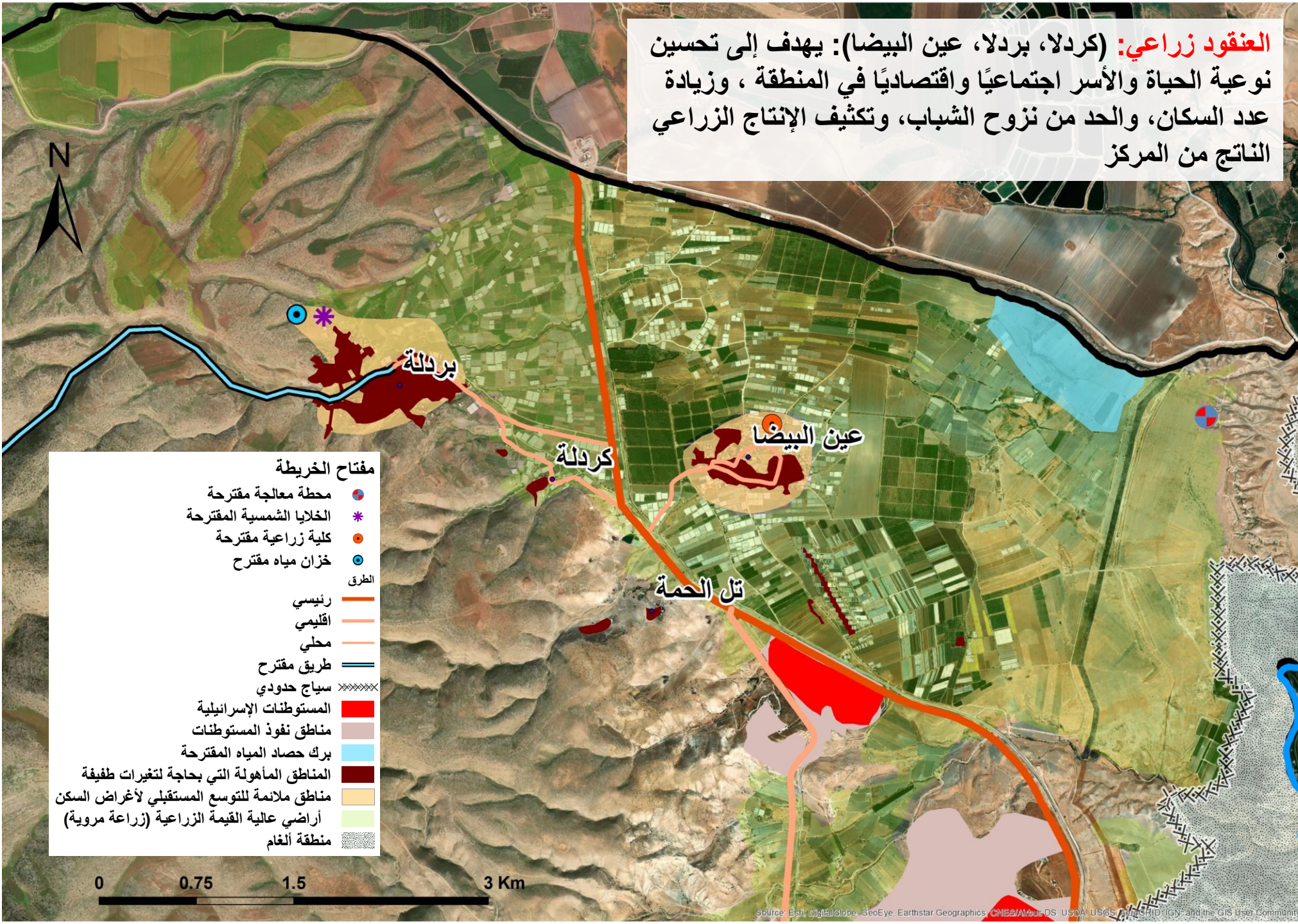
المرحلة الأولى:

قطاع الإسكان : استغلال ما متوفر من أرض لأغراض السكن (ومدتها 8 عام



حيث تبلغ مجموع مساحة الأراضي الغير مستغلة سكنيا او زراعيًا تحت السيادة الفلسطينية ما يقارب ٤٩ ألف دونم

العنقود الزراعي: (كردلا، بردلا، عين البيضا): يهدف إلى تحسين نوعية الحياة والأسر اجتماعيًا واقتصاديًا في المنطقة ، وزيادة عدد السكان، والحد من نزوح الشباب، وتكثيف الإنتاج الزراعي الناتج من المركز



خطة التنفيذ:

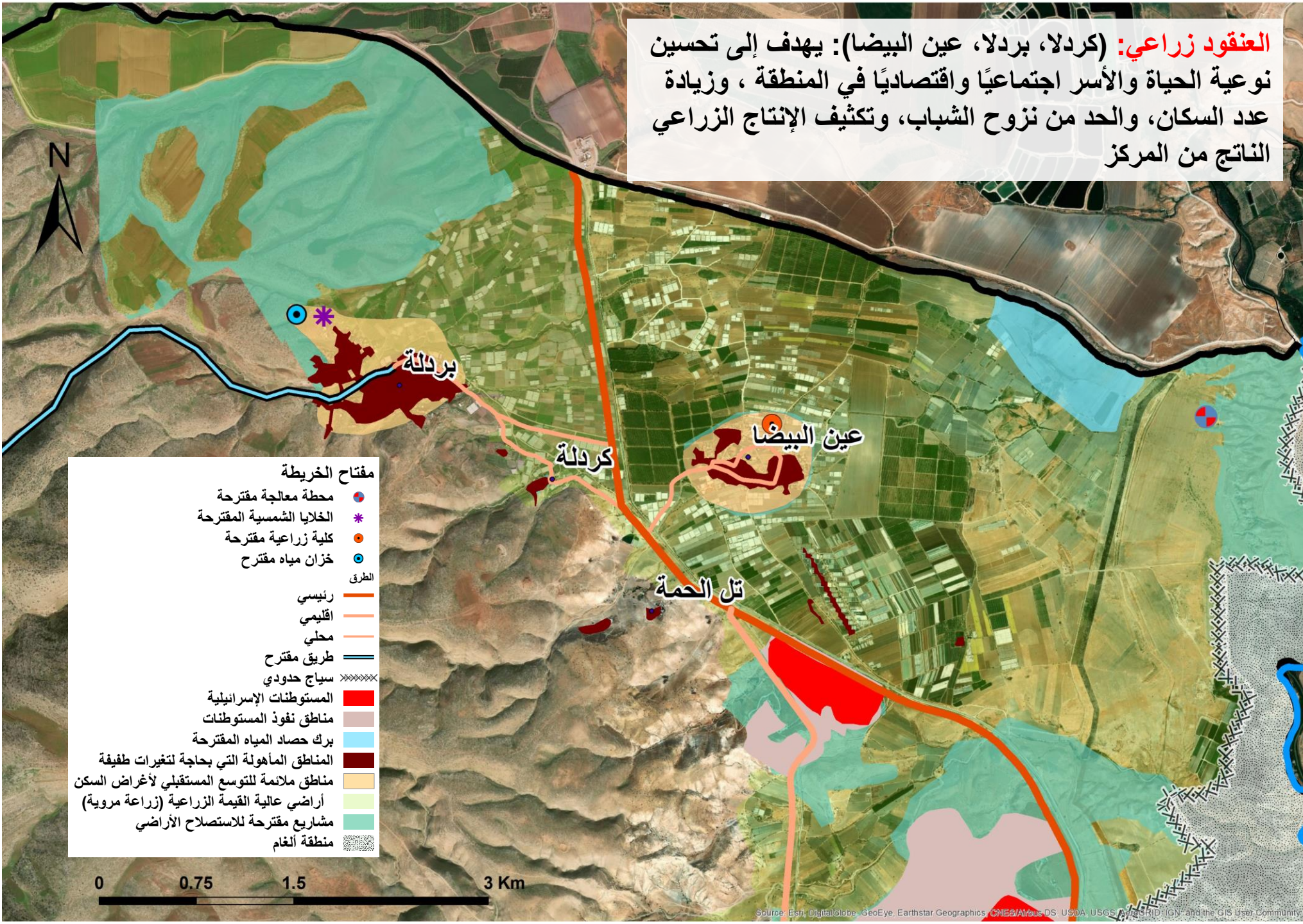
المرحلة الأولى:

قطاع الزراعة : استغلال ما متوفر من أرض ذات قيود إسرائيلية مخففة للزراعة البعلية ومدتها 8 عام



حيث تبلغ مجموع مساحة الأراضي القابلة للاستصلاح الزراعي وذات قيود إسرائيلية مخففة في منطقة التخطيط ما يقارب ١٣٠ ألف دونم

العقود زراعي: (كردلا، بردلا، عين البيضا): يهدف إلى تحسين نوعية الحياة والأسر اجتماعيًا واقتصاديًا في المنطقة ، وزيادة عدد السكان، والحد من نزوح الشباب، وتكثيف الإنتاج الزراعي الناتج من المركز

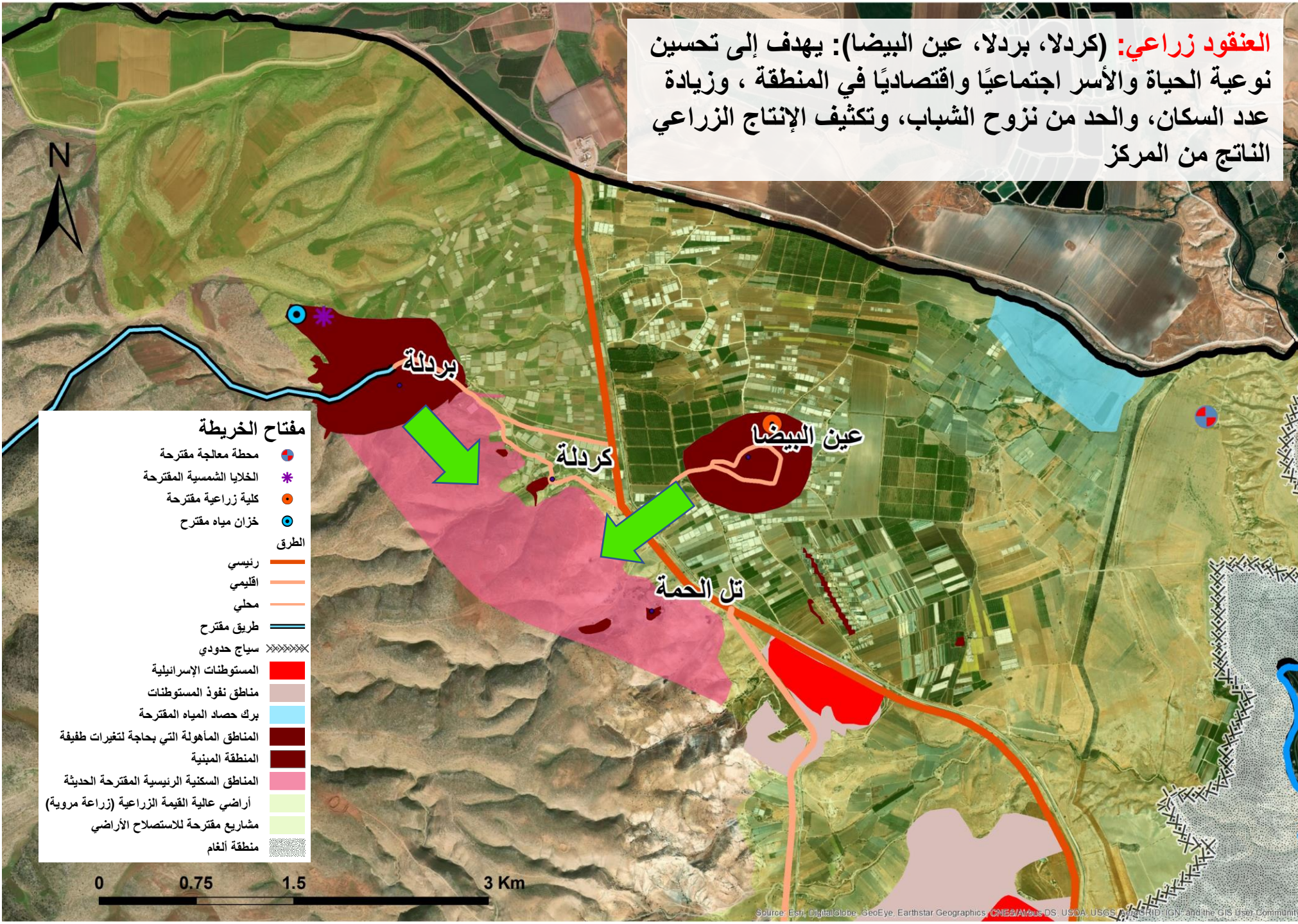


خطة التنفيذ:

المرحلة الثانية:

قطاع الإسكان : استغلال ما متوفر من أرض ذات قيود إسرائيلية مخففة كمناطق توسع حديثة رئيسية في العنقود ومدته 8 عام

العنقود زراعي: (كردلا، بردلا، عين البيضا): يهدف إلى تحسين نوعية الحياة والأسر اجتماعياً واقتصادياً في المنطقة ، وزيادة عدد السكان، والحد من نزوح الشباب، وتكثيف الإنتاج الزراعي الناتج من المركز

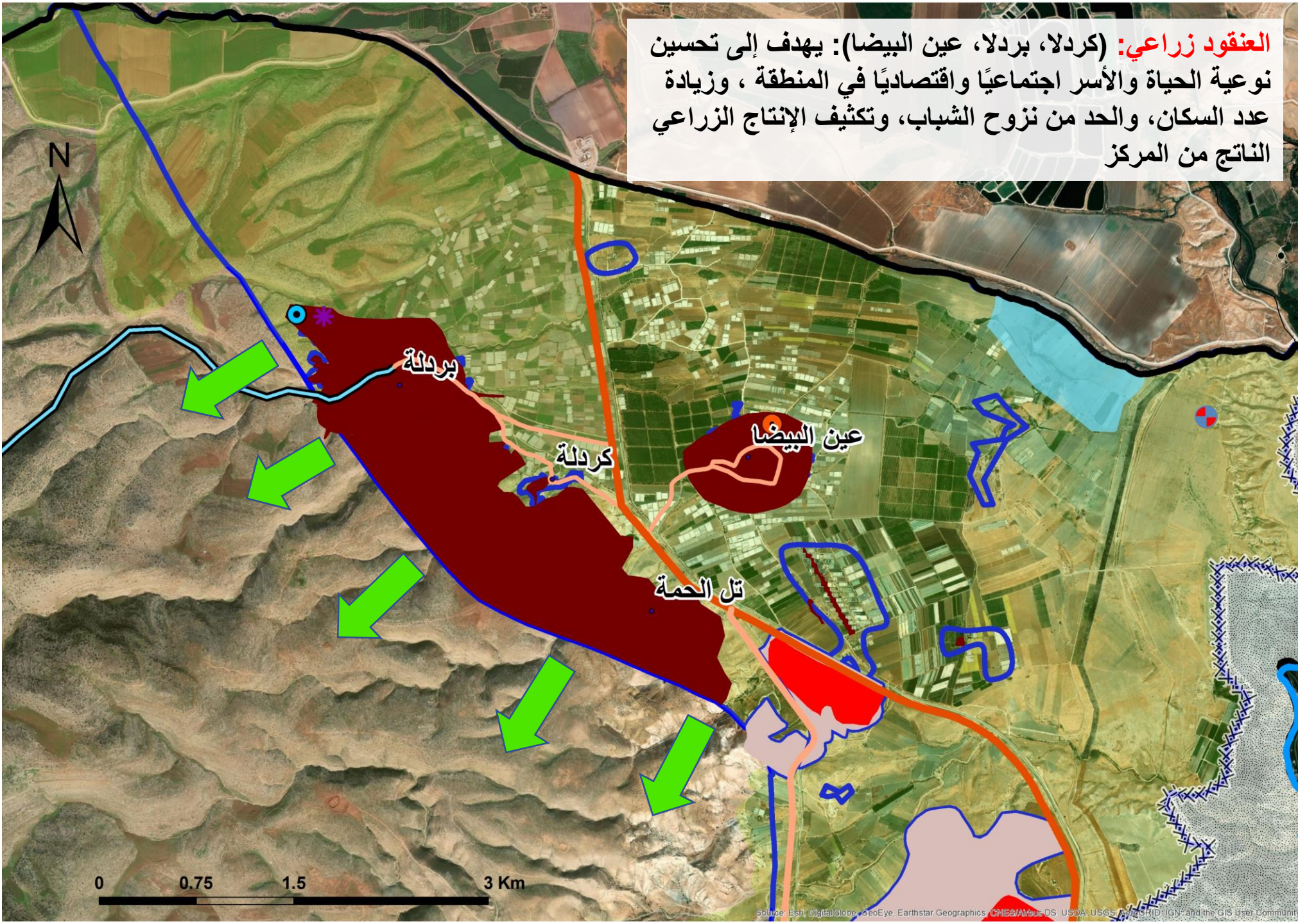


خطة التنفيذ:

ما بعد المخطط :

قطاع الإسكان : استغلال ما متوفر من أرض ذات قيود إسرائيلية مخففة كمناطق توسع حديثة رئيسية في العنقود ومدته ١٦ عام

العنقود زراعي: (كردلا، بردلا، عين البيضا): يهدف إلى تحسين نوعية الحياة والأسر اجتماعياً واقتصادياً في المنطقة ، وزيادة عدد السكان، والحد من نزوح الشباب، وتكثيف الإنتاج الزراعي الناتج من المركز



- تسهيل عملية البناء في المنطقة الريفية ذات السيادة الفلسطينية (إعفاءات من الرسوم).
- توجيه المشاريع لتطوير بنية تحتية بمستوى جيد في المنطقة الريفية ذات السيادة الفلسطينية .
- إعفاء أو تقديم تسهيلات للمشاريع الاستثمارية في المنطقة الريفية ذات السيادة الفلسطينية .
- وضع إستراتيجيات وخطط زراعية لإدارة وتنظيم الإنتاج الزراعي في المنطقة.
- وضع إستراتيجيات وخطط من وزارة الزراعة للاستصلاح الأراضي .