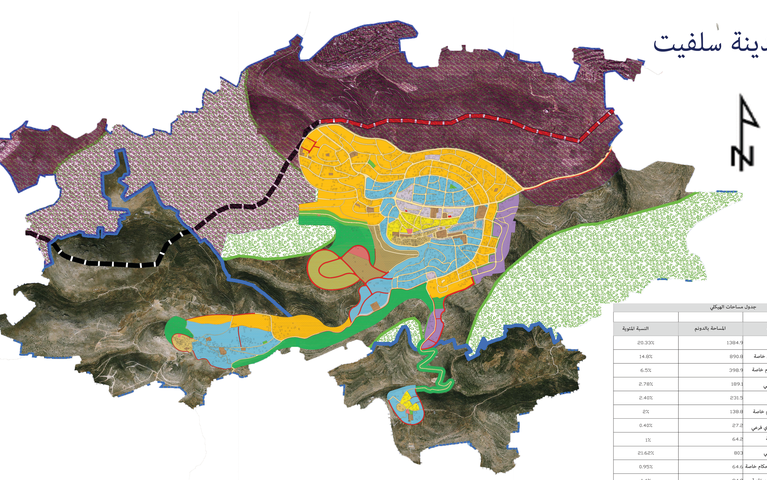
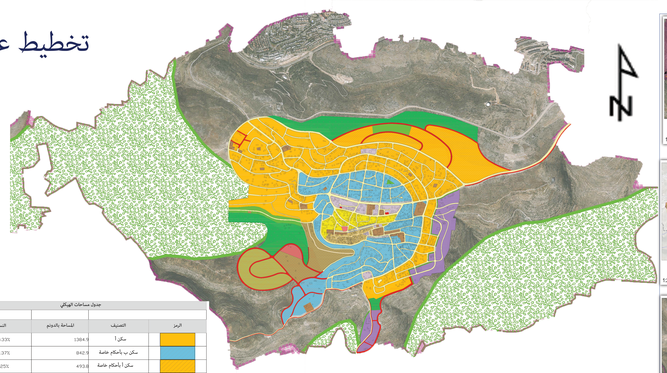
تخطيط عمراني مقاوم لمدينة سلفيت



التخطيط في ظل وجود الاحتلال



التخطيط في ظل عدم وجود الاحتلال

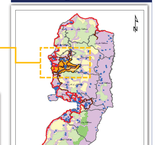
جدول مساحات الهيكلي

الرمز	التصنيف	المساحة بالدونم	النسبة المئوية
	سكن أ	1364.9	20.33%
	سكن ب بأحكام خاصة	842.9	12.37%
	سكن أ بأحكام خاصة	493.8	7.25%
	سكن ريفي	189.1	2.78%
	سكن فلل	231.5	3.40%
	سكن ج بأحكام خاصة	135.8	1.99%
	مركز تجاري فرعي	27.1	0.40%
	بلدة قديمة	43.1	0.96%
	سكن ريفي	1677.2	24.62%
	مركز تجاري رئيسي بأحكام خاصة	64.4	0.95%
	تجاري طولي بأحكام خاصة	93.6	1.38%
	مناطق خضراء	15.9	0.23%
	مباني عامة	127	1.86%
	منطقة صناعات خفيفة	193.7	2.84%
	منطقة صناعية	143.3	2.10%
	مقابر	5.3	0.08%
	حزام اخضر	41.6	0.61%
	مواقف سيارات	1.3	0.02%
	حرم وادي	49.6	0.73%
	منطقة أثار	13.3	0.20%
	المجموع باستثناء الشوارع	4720.2	69.40%
	الشوارع	994.5300	14.60%
	المجموع	5714.7	84.00%

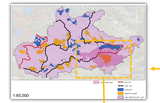
جدول مساحات الهيكلي

الرمز	التصنيف	المساحة بالدونم	النسبة المئوية
	سكن أ	1364.9	20.33%
	سكن ب بأحكام خاصة	890.8	14.81%
	سكن أ بأحكام خاصة	398.1	6.5%
	سكن ريفي	189.1	2.78%
	سكن فلل	231.5	3.40%
	سكن ج بأحكام خاصة	138.8	2%
	مركز تجاري فرعي	27.1	0.40%
	بلدة قديمة	64.8	1%
	سكن ريفي	1677.2	25.62%
	مركز تجاري رئيسي بأحكام خاصة	64.4	0.95%
	تجاري طولي بأحكام خاصة	94.9	1.4%
	مناطق خضراء	10.9	0.23%
	مباني عامة	13.1	1.86%
	منطقة صناعات خفيفة	193.7	2.84%
	منطقة صناعية	143.3	2.10%
	مقابر	6.3	1%
	حزام اخضر	41.6	0.61%
	مواقف سيارات	1.3	0.02%
	حرم وادي	49.6	0.73%
	منطقة أثار	13.3	0.20%
	المجموع باستثناء الشوارع	4815.1	84.49%
	الشوارع	1185	15.51%

الموقع



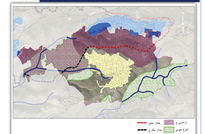
تقع مدينة سلفيت في الجزء الشمالي الغربي للضفة الغربية، في الناحية الشرقية الجنوبية من محافظة سلفيت، على ارتفاع يتراوح ما بين ٥٢٠ إلى ٥٧٠ متراً عن سطح البحر. تبعد عن مدينة نابلس ٢٦ كم جنوباً، و عن القلقيلية حوالي ٣٥ كم إلى الجنوب الشرقي، أما مدينة رام الله فتبعد عنها حوالي ٣٠ كم شمالاً.



المعوقات التي تواجه التخطيط العمراني في التجمعات الفلسطينية وأسبابها

- عوائق التخطيط العمراني في فلسطين إعاقة طبيعية.
- ١- الاحتلال الإسرائيلي.
- ٢- التقسيمات الإدارية الناجمة عن اتفاقيات أوسلو حسب تصنيف أوسلو.
- ٣- المستعمرات الإسرائيلية.
- ٤- عائقة الجدار الفصل العنصري.

مبررات اختيار الموقع



محددات طبيعية

١-وجود مناطق تنوع حيوي.

٢-وجود وديان باتجاهات متعددة.

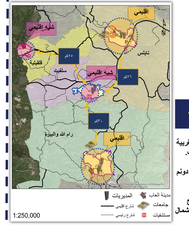
محددات سياسية

١-وجود كبير مستوطنة بالضفة الغربية على جزء من أراضي مدينة سلفيت.

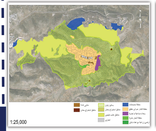
٢-استلاء الاحتلال على ١٠,٨٤٥ دونم من أراضي المدينة.

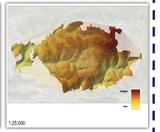
٣-وجود جدار قائم على شكل سياج والقتراح جدار يفصل المدينة عن الشمال

الوضع الاقليمي



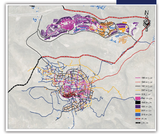
تحليل طبيعة المدينة

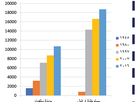




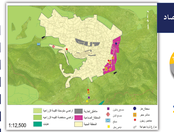
تحليل القطاعات

السكان



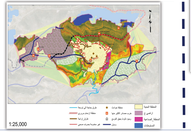


الاقتصاد





المعيقات والمشاكل



نتائج التحليل

الامكانيات والفرص

