تخطيط تنموي عمراني مقاوم لمنطقة جورة عمرة في محافظة قلقيلية

إعداد : شهد عبد الجبار سلمان عمر

مقدمة عامة حول منطقة الدراسة

الموقع الجغرافي

تقع منطقة جورة في شمال المملكة الجزيرة في الجزء الشرقي من محافظة قلقيلية

تبلغ مساحة جورة عمرة 75 كم٢

تتوزع المنطقة لا تبعات سكنية

تتوسط أربعة محافظات رئيسية

السكان في منطقة جورة عمرة عام ٢٠١٧

19488 نسمة

%17.5 من إجمالي سكان محافظة قلقيلية

التشاط الاقتصادي لسكان منطقة جورة عمرة

النشاط	النشاط الاقتصادي				غير النشاط الاقتصادي
	النشاط الاقتصادي	يعمل لحسابه الخاص	يعمل لدى أرباب عمل	يعمل بدون أجر	
ذكر	78%	86.1%	5.1%	0.1%	22%
أنثى	22%	13.9%	94.9%	99.9%	77.1%
المجموع	100%	21.8%	74.4%	0.2%	48.2%

نسبة البطالة تقريباً 7.4 %

مبررات اختيار منطقة الدراسة

1- مبررات سياسية

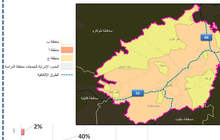

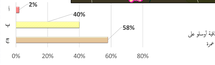

نسب الأراضي حسب اتفاقية أوسلو على مستوى جورة عمرة

2- مبررات تعلق المشروع

- سهولة الحصول على البيانات: حيث تتوفر لدى الباحثة قاعدة بيانات كاملة عن منطقة الدراسة بالتالي لا توجد أي صعوبات في جمعها.
- وجود مشروع تخطيطي قائم في هذه المنطقة بالتحديد "مشروع الأراضي"

3- مبررات تتعلق بمحافظة قلقيلية

- انخفاض مستوى المحافظة الاقتصادي على الرغم من وجود الموارد الاقتصادية فيها

تشخيص العلاقة مع المحيط والوضع الحالي

الوضع الإقليمي والعلاقة مع المحيط

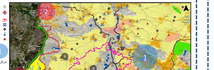

في جورة عمرة وجد مركز كبير وهو قرية جهة

ملخص علاقة منطقة جورة عمرة بمحيطها من المحافظات الرئيسية

الهيكل الإداري والمركز المحلي

في منطقة جورة عمرة يوجد 8 مجالس قروية واقع 4 بلديات

استعمالات الأراضي الحالية

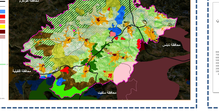

تحليل منطقة الدراسة

المؤثرات السلبية

العناصر الأساسية للبيئة

- نقاط التلوث
- نقاط التلوث الكيميائي
- نقاط التلوث الزراعي
- نقاط التلوث الصناعي
- نقاط التلوث الطبيعي
- نقاط التلوث الحضري
- نقاط التلوث الطبي
- نقاط التلوث الإشعاعي
- نقاط التلوث الحراري
- نقاط التلوث الضوئي
- نقاط التلوث الصوتي
- نقاط التلوث الكهربائي